



ESTUDIO DE CARACTERIZACIÓN DEL USO DE AIRE ACONDICIONADO EN VIVIENDA DE INTERÉS SOCIAL

ESTUDIO DE CARACTERIZACIÓN DEL
USO DE AIRE
ACONDICIONADO
EN VIVIENDA DE
INTERÉS SOCIAL

SENER
SECRETARÍA DE ENERGÍA



CONUEE
COMISIÓN NACIONAL PARA EL
USO EFICIENTE DE LA ENERGÍA

La Comisión Nacional para el Uso Eficiente de la Energía (Conuee) agradece a la Deutsche Gesellschaft für Internationale Zusammenarbeit (GIZ) GmbH por la colaboración y asistencia técnica en la elaboración del presente documento. La colaboración de la GIZ se realizó por el Componente Edificación bajo el marco del “Programa de Energía Sustentable en México”, el cual se implementa por encargo del Ministerio Federal Alemán de Cooperación Económica y Desarrollo (BMZ). Las opiniones expresadas en este documento son de exclusiva responsabilidad de los autores y no necesariamente representan la opinión de la Conuee, BMZ y/o de la GIZ. Se autoriza la reproducción parcial o total, siempre y cuando sea sin fines de lucro y se cite la fuente de referencia.

Instituciones editoras: Conuee / GIZ

Estudio de Caracterización del uso de Aire Acondicionado en Vivienda de interés Social
México, D.F., Marzo del 2016

Edición y Supervisión: Fernando Hernández Pensado, Gabriel Marcoida Yañez, Antonio Garrido Arciniega, Albert Beele, Wolfgang Lutz, Dr. Salvador Rodríguez Kuri

Autores: Luz María González Osorio, Albert Beele

Colaboradores consultores: Jorge Martínez Castillejos, Dr. Rolando Ríos Aguilar, Dr. Armando Sánchez Vargas, Haley Gilbert, Alejandro Salas Blanco, Adriana Vicente, González, Bonifacio Rojas, Guieexhuba Martínez

Diseño de portada y diseño editorial: Bárbara Guerrero Palacios

Gráficas / Figuras: Luz María González Osorio

Mapas: Jorge Martínez Castillejos

© Consorcio GOPA-INTEGRATION

Por encargo de Deutsche Gesellschaft für
Internationale Zusammenarbeit (GIZ) GmbH



GOPA Consultants

Hindenburgring 18
61348 Bad Homburg
Teléfono: +49-6172-930 215
Fax: +49-6172-930 200
E-mail: gopa-en@gopa.de



INTEGRATION

Bahnhofstraße 9
91322 Gräfenberg
Teléfono: +49-9192-9959-0
Fax: +49-9192-9959-10
E-mail: int-ee@integration.org

ESTUDIO DE CARACTERIZACIÓN DEL
USO DE AIRE
ACONDICIONADO
EN VIVIENDA DE
INTERÉS SOCIAL

SENER
SECRETARÍA DE ENERGÍA



CONUEE
COMISIÓN NACIONAL PARA EL
USO EFICIENTE DE LA ENERGÍA

PRÓLOGO

AL ESTUDIO DE CARACTERIZACIÓN DEL USO DE AIRE ACONDICIONADO EN VIVIENDA DE INTERÉS SOCIAL EN MÉXICO

El creciente uso de equipos que consumen energía para proveer confort en México, particularmente para enfriar el aire en zonas de clima cálido, es uno de los más grandes retos de política pública para la eficiencia energética en nuestro país.

El reto mayor se ubica en el hecho de que, por varias décadas, la mayoría de las viviendas nuevas en zonas de clima cálido no han incluido todos los elementos que se pueden aprovechar para limitar la ganancia de calor hacia las viviendas, lo cual ha venido acompañado por una creciente y significativa disponibilidad y acceso a sistemas de enfriamiento.

Esta es una situación que tiene implicaciones importantes de política pública no solo porque no se aprovecha adecuadamente la energía, sino que no hacerlo tiene implicaciones para la economía y el bienestar de quienes se hacen de una vivienda nueva, además de los impactos que derivan al medio ambiente en un país que, como México, sigue dependiendo mayormente de combustibles fósiles para generar electricidad.

De acuerdo a análisis realizados por la Conuee, hoy día cerca del 30% del consumo eléctrico del sector residencial de México es para el confort en zonas de clima cálido y esa proporción ha venido y sigue creciendo, esto en la medida de que el uso de equipos que enfrían el aire ha crecido notablemente en los últimos años.

Sin embargo, no se ha tenido suficiente conocimiento a detalle de este fenómeno por regiones y por niveles de ingreso, por lo que cualquier avance en este conocimiento adquiere gran relevancia para apoyar el establecer política pública y programas que sirvan para atender y atenuar este crecimiento que es inevitable.

Por lo mismo, la caracterización de la penetración actual de las tecnologías de climatización de aire en las viviendas de interés social, así como la estimación futura de las mismas es una prioridad de política pública. De esta manera, el presente estudio, que enfrenta la limitada disponibilidad de información en el tema, es muy oportuno y útil.

Bajo un esquema que incluyó la participación de especialistas del sector vivienda, el presente análisis toma un enfoque en donde se alternan la formalidad de los procesos estadísticos con el conocimiento empírico, elaborando modelos econométricos a partir de información disponible, los cuales se comparan y retroalimentan con modelos empíricos de la dinámica de los procesos.

Como resultado de estos trabajos se ha logrado la definición de un modelo de causalidad que describe cómo factores socioeconómicos y climáticos inciden en la penetración de equipos de acondicionamiento de aire y ventiladores, la determinación cuantitativa de esta relación, su representación geográfica y, finalmente, su prospectiva, muy particularmente en el sector de vivienda de interés social.

Se espera que los resultados de este estudio sirvan para conformar una base de datos y procedimientos que proporcionen elementos para la toma de decisiones al sector energético (Conuee, Sener) y al sector vivienda (Infonavit, Conavi, SHF, Fovissste), así como para promover el desarrollo de futuros estudios que permitan alcanzar una mayor comprensión de los actores y procesos vinculados al uso de equipos de climatización en México.

Ing. Odón de Buen R.
Director General
Comisión Nacional para el Uso Eficiente de la Energía

ÍNDICE

Prólogo	5
Índice de tablas	8
Índice de figuras e ilustraciones	9
Acrónimos y siglas	10
1. INTRODUCCIÓN	11
2. RESUMEN EJECUTIVO DEL ESTUDIO	13
3. DEFINICIÓN DEL MARCO ANALÍTICO	17
3.1 Observaciones sobre representatividad	20
3.2 Marco analítico	21
3.3 Resultados descriptivos del análisis de la base de datos	23
3.4 Desarrollo del modelo econométrico	27
4. VISUALIZACIÓN GEOGRÁFICA DE LOS RESULTADOS	31
4.1 Probabilidad de peaa en una vivienda en función del municipio en el que se encuentra ubicada	33
4.2 Probabilidad de peaa por grupo de ingresos en municipios	36
4.3 Probabilidad de presencia de ventilador por grupo de ingresos y municipio	39
5. PENETRACIÓN ACTUAL DE LOS EQUIPOS DE CLIMATIZACIÓN EN EL SEGMENTO DE VIVIENDA SOCIAL	43
5.1 Presencia de equipos de acondicionamiento de aire en vivienda social	45
5.2 Presencia de ventiladores en vivienda social	50
6. MODELO DE PROSPECTIVA DEL NÚMERO VIVIENDAS CON EAA Y VENTILADORES	55
6.1 Prospección del número de vivienda con PEAA	59
6.2 Prospección del número de viviendas con presencia de ventiladores	62
7. CONCLUSIONES	65
8. PROPUESTAS PARA FUTUROS ESTUDIOS	69
REFERENCIAS	70
LISTADO DE ANEXOS	71
ANEXO 1. FUENTES DE INFORMACIÓN UTILIZADAS	73

ÍNDICE DE TABLAS

Tabla 1.	Rangos de valores para variables recurrentes utilizadas en el estudio	20
Tabla 2.	Estado de la representatividad de la muestra para zonas tarifarias	21
Tabla 3.	Variables socioeconómicas provenientes de MCSENIH	23
Tabla 4.	Variables climáticas y tarifaria anexadas a MCSENIH	23
Tabla 5.	Fragmento tabla de probabilidad de que una vivienda cuente con EAA en función del municipio. . .	35
Tabla 6.	Definición de rangos de probabilidad de PEAA	36
Tabla 7.	Establecimiento de segmentos según rango de ingresos salariales de acuerdo al monto máximo de préstamo del programa Hipoteca Verde del Infonavit	45
Tabla 8.	Probabilidad de PEAA por segmento de ingresos, 2012	46
Tabla 9.	Probabilidad de PEAA por meta-región, 2012	48
Tabla 10.	Probabilidad de PEAA en función del financiamiento de la vivienda	50
Tabla 11.	Número de viviendas con probabilidad de contar con ventilador	51
Tabla 12.	Probabilidad de que una vivienda cuente con ventilador	53
Tabla 13.	Ejemplo de probabilidad de PEAA	58
Tabla 14.	Cambio en la probabilidad de PEAA en función del cambio en la tarifa	58
Tabla 15.	Cambio en la probabilidad de EAA en función del cambio de los ingresos	58
Tabla 16.	Escenarios de PEAA	59
Tabla 17.	Prospectiva del número de viviendas con PEAA (miles de viviendas)	61
Tabla 18.	Cambio en el porcentaje del número de viviendas con PEAA por escenario	61
Tabla 19.	Cambio en la probabilidad de presencia de ventilador en función del cambio en la tarifa	62
Tabla 20.	Cambio en la probabilidad de presencia de ventilador en función del cambio en los ingresos	62
Tabla 21.	Prospectiva del número de viviendas con ventilador (miles de viviendas)	64
Tabla 22.	Cambio porcentual del número de viviendas con ventilador por escenario	64
Tabla 23.	Supuestos para los diferentes escenarios de PEAA	68
Tabla 24.	Información procesada en el presente estudios	75

ÍNDICE DE FIGURAS E ILUSTRACIONES

Ilustración 1.	Factores que influyen en la adquisición y uso de EAA	21
Ilustración 2.	Esquema de tabla de datos utilizada para cálculo de PEAA	22
Ilustración 3.	Porcentaje de viviendas con EAA por tarifa eléctrica	24
Ilustración 4.	Porcentaje de viviendas con EAA por grupo de ingresos mensuales	24
Ilustración 5.	Porcentaje de viviendas con EAA por zona climática	25
Ilustración 6.	Porcentaje de viviendas con ventilador por tarifa eléctrica	25
Ilustración 7.	Porcentaje de viviendas con ventilador por grupo de ingresos mensuales	26
Ilustración 8.	Porcentaje de viviendas con ventilador por zona climática	26
Ilustración 9.	Aspectos claves que determinan la PEAA en la vivienda	27
Ilustración 10.	Probabilidad de PEAA en vivienda	28
Ilustración 11.	Probabilidad de presencia de ventilador en vivienda	29
Ilustración 12.	Distribución municipal de tarifas eléctricas	34
Ilustración 13.	Distribución municipal de zonas climáticas	34
Ilustración 14.	Distribución de estratos socioeconómicos municipales	35
Ilustración 15.	Probabilidad vigente de PEAA por municipios	37
Ilustración 16.	Probabilidad de PEAA si no hubiera restricciones económicas	37
Ilustración 17.	Probabilidad de PEAA por principales grupos de ingresos	38
Ilustración 18.	Probabilidad vigente de presencia de ventilador por municipio	40
Ilustración 19.	Probabilidad de presencia de ventilador si no hubiera restricciones económicas	40
Ilustración 20.	Probabilidad de presencia de ventilador por principales grupos de ingresos	41
Ilustración 21.	Número de viviendas con PEAA por segmentos principales de ingresos, 2012	47
Ilustración 22.	Número de viviendas con presencia de ventiladores por principales grupos de ingresos, 2012	52
Ilustración 23.	Esquema del cálculo de cambio en la probabilidad de PEAA	57
Ilustración 24.	Prospección del número de viviendas con PEAA para diferentes escenarios	60
Ilustración 25.	Prospección del número de viviendas con ventilador para diferentes escenarios	63

ACRÓNIMOS Y SIGLAS

AGEB	Área Geoestadística Básica del Inegi
Anfad	Asociación Nacional de Fabricantes de Aparatos Eléctricos, A. C.
CFE	Comisión Federal de Electricidad
Conagua	Comisión Nacional del Agua
Conavi	Comisión Nacional de Vivienda
Conuee	Comisión Nacional para el Uso Eficiente de la Energía
Conapo	Consejo Nacional de Población
CRE	Comisión Reguladora de Energía
CMM	Centro Mario Molina
EAA	Equipos de Aire Acondicionado
Fide	Fideicomiso para el Ahorro de Energía Eléctrica
Fonhapo	Fondo Nacional de Habitaciones Populares
Fovissste	Fondo de la Vivienda del Instituto de Seguridad y Servicios Sociales de los Trabajadores del Estado
GDR18	Grados días de refrigeración con temperatura base de 18°C (65°F)
GDC10	Grados días de calefacción con temperatura base de 10°C (50°F)
GDR25	Grados días de refrigeración con temperatura base de 25°C
GIZ	Deutsche Gesellschaft für Internationale Zusammenarbeit
HV	Hipoteca Verde
Inegi	Instituto Nacional de Estadística, Geografía e Informática
Infonavit	Instituto del Fondo Nacional de la Vivienda para los Trabajadores
NOM	Normas Oficiales Mexicanas
ONAVI	Organismo Nacional de Vivienda
PEAA	Presencia de Equipos de Aire Acondicionado
RUV	Registro Único de Vivienda
Sener	Secretaría de Energía
SHF	Sociedad Hipotecaria Federal
Sisevive-Ecocasa	Sistema de Evaluación de la Vivienda Verde
VSMD	Veces el Salario Mínimo Diario del Distrito Federal
VSMM	Veces el Salario Mínimo Mensual del Distrito Federal

1

INTRODUCCIÓN

Este documento presenta una versión abreviada con los resultados y procedimientos más importantes del estudio, el cual tiene por objetivo contar con un análisis que caracterice la penetración actual de las tecnologías de climatización de aire en las viviendas de interés social, así como la estimación futura de las mismas. Los resultados servirán tanto para el sector energético (Conuee, Sener), como para el sector vivienda (Infonavit, Conavi, SHF, Fovissste).

Este estudio proporcionará insumos para la evaluación de la norma NOM-020-ENER-2011 que limita las ganancias de calor de los edificios para uso habitacional a través de su envolvente, incluyendo las viviendas de interés social, con objetivo de racionalizar el uso de la energía en los sistemas de enfriamiento. Así mismo el estudio proporcionará insumos para la Mesa Transversal de Vivienda Sustentable para apoyar la toma de decisiones de las ONAVIs, programas gubernamentales de vivienda sustentable como la NAMA de Vivienda Sustentable (Conavi), el Sisevive-Ecocasa (Infonavit), el Programa EcoCasa (SHF) e Hipoteca Verde (Infonavit), etc. A su vez, permitirá identificar las principales carencias de información y nuevas líneas de investigación.

El desafío inicial para la elaboración de este estudio es la carencia de información, razón por la cual se planteó una etapa inicial de recopilación y revisión de información. A partir de la información recopilada se desarrolló un modelo econométrico que permitió establecer la probabilidad que tiene una vivienda de contar con equipo de acondicionamiento de aire o ventilador, en función de sus características socioeconómicas y climáticas. Este modelo proporcionó las bases para la elaboración de modelos de simulación que permitieron estimar una prospectiva del número de viviendas que contarán con equipos de climatización en los años 2035 y 2050.

El alcance de estos modelos está definido principalmente por la disponibilidad, características y limitaciones de la información. En la medida en que se generen más datos será recomendable revisar y actualizar los resultados alcanzados. Las limitaciones de la información van desde la carencia de datos hasta problemas con su representatividad, para solventar estos problemas se recurrió a diversas reuniones de trabajo con expertos en los temas específicos que proporcionaron elementos para aceptar o modificar los resultados alcanzados.

2

RESUMEN EJECUTIVO DEL ESTUDIO

El estudio está conformado de las siguientes tres etapas:

Primera etapa: Definición del marco analítico del Estudio, recopilación y revisión de datos sobre equipos de climatización en el sector residencial.

Segunda etapa: Determinar la penetración actual de los equipos de climatización en el sector residencial de México, con un enfoque específico a la vivienda de interés social.

Tercera etapa: Estimar la penetración futura de los equipos de climatización en el sector residencial de México, con un enfoque específico a la vivienda de interés social.

El presente documento reporta los resultados principales y engloba el trabajo de estas tres etapas, el cual se encuentra documentado con detalle en cada uno de los informes respectivos para cada etapa.

El estudio se inició con la identificación, revisión y análisis de la información referente a equipos de climatización, con lo cual se tuvieron elementos suficientes para orientar el estudio al desarrollo de un modelo que describiera la probabilidad de que una vivienda tuviera equipo de climatización, en función de sus características económicas y climáticas, para lo cual se utilizó, fundamentalmente, la información proporcionada por el Módulo de Condiciones Socioeconómicas de la Encuesta Nacional de Ingresos y Hogares 2012 de Inegi [Inegi 2012].

En la primera etapa del estudio, se presentó el análisis de la relación entre la presencia y uso de equipos de climatización y las características de la vivienda tales como ingresos, estrato socioeconómico, la antigüedad de la vivienda, el tipo de financiamiento utilizado para su adquisición, los materiales de construcción, la zona climática, los grados día, las temperaturas, la precipitación y la tarifa eléctrica. Para la realización de estos análisis se aplicaron análisis de regresión lineal y PROBIT¹, utilizados ampliamente en análisis econométricos.

Los resultados de los análisis llevaron a la identificación de las variables de zona climática, tarifa eléctrica e ingresos como aquellas que determinan la presencia de equipos de aire acondicionado y ventiladores en una vivienda. Con respecto a la presencia de equipos de calefacción, no fue posible encontrar una relación significativa con las variables socioeconómicas y ambientales utilizadas.

En la segunda etapa del estudio, se construyó el modelo econométrico que describe la probabilidad de que una vivienda cuente con equipo de aire acondicionado o ventilador en función de la tarifa eléctrica, la zona climática y los ingresos de la vivienda.

Para estar en condiciones de dar una representación geográfica a los resultados, se desarrolló el modelo econométrico tomando en cuenta características propias del municipio que son: la tarifa eléctrica, la zona climática y el estrato socioeconómico. De esta manera, se calculó la probabilidad que tiene una vivienda de contar con equipo en función de las características del municipio. Este procedimiento generó el concepto de “meta-región”, es decir, una región conformada por municipios que tienen la misma tarifa, zona climática y estrato socioeconómico, de tal manera que, una vivienda que se ubica en una meta-región particular tiene una probabilidad específica de tener equipos de acondicionamiento de aire.

La aplicación de políticas que impulsen el desarrollo de una vivienda de interés social sustentable, es particularmente importante debido a que por el gran porcentaje que representan, las políticas aplicadas a este sector tienen un gran impacto en el consumo de energía. Por lo que el estudio se orientó a tres segmentos de la población, los cuales se definieron con base en el monto máximo de préstamo del programa Hipoteca Verde del Infonavit, en donde se considera como vivienda “tipo económica” en los rangos de 1 VSMM hasta los 6.99 VSMM, la “tipo tradicional” de 7 VSMM hasta los 10.99 VSMM y la “tipo cofinanciada” de 11 VSMM en adelante. El resultado muestra que los segmentos, definidos como “tipo económica” y “tipo tradicional”,

¹ Mediante la utilización de software estadístico, que utiliza la función PROBIT como un modelo de regresión multivariado.

cuentan con el mayor número de los equipos, por lo que tienen un impacto importante en la demanda de equipos de aire acondicionado, lo que los convierte en un punto estratégico para la definición de acciones de política y pronósticos.

Como resultado se elaboraron las tablas con la probabilidad de presencia de EAA y de ventiladores por municipio (anexo 2), las cuales conjuntan los diversos resultados alcanzados en el estudio, e incluyen los aspectos listados a continuación:

- + Probabilidad de presencia de equipos de aire acondicionado (PEAA) en función de las características del municipio en el que se encuentra.
- + Probabilidad de presencia de equipos de aire acondicionado (PEAA) en una vivienda en función de las características de la vivienda
- + Probabilidad de presencia de equipos de aire acondicionado (PEAA) en una vivienda adquirida mediante el financiamiento de Infonavit, Fovissste o Fonhapo.
- + Probabilidad de presencia de ventilador por vivienda en función de las características del municipio donde se encuentra.
- + Probabilidad de presencia de ventilador en una vivienda en función de las características de la vivienda.
- + Probabilidad de presencia de ventilador en una vivienda adquirida mediante el financiamiento de Infonavit, Fovissste o Fonhapo.

A partir de la anterior información se desarrolló la tercera etapa, en donde se estimó la probabilidad futura de la presencia de equipo de acondicionamiento de aire y ventilador en viviendas con ingresos menores a 1.1 VSMM, y que fueron adquiridas mediante financia-

miento de Infonavit, Fovissste o Fonhapo. La prospección se realizó mediante la extrapolación en el tiempo de los resultados de la segunda etapa, permitiendo inferir la penetración futura de estos equipos con base en el comportamiento futuro de los ingresos en las viviendas y la tarifa eléctrica. No se consideró la variación climática debido a que la cantidad de viviendas incluidas en la muestra permite tener representatividad siempre y cuando se agrupen en conjuntos grandes, lo que implicaría que estos grupos se conformaran por rangos de 5 grados Celsius como mínimo y por diversos rangos de precipitación. Por lo que, el modelo no tiene la resolución suficiente para responder a cambios en la probabilidad de presencia de equipos derivados de cambios de temperatura menores a 5 grados Celsius.

Se realizaron simulaciones para predecir la probabilidad de PEAA y ventiladores, así como la cantidad de viviendas con estos equipos bajo un escenario base (condiciones actuales), un escenario en donde la tarifa se incrementa 10 centavos/KWh, un escenario donde la tarifa baja 10 centavos/KWh y un escenario donde la tarifa baja y el ingreso por vivienda se incrementa.

Finalmente, se desarrolló un modelo para estimar las horas de uso de los EAA y los consumos de energía por vivienda. Debe aclararse que los resultados del modelo son meramente aproximaciones, no deben entenderse como resultados precisos, ya que no se cuenta con información para algunas variables clave como la potencia media de los EAA en viviendas, horas de uso de EAA y ventiladores, número de EAA por vivienda, impactos del cambio de precios de los equipos, etc. las cuales fueron estimadas mediante información empírica. En la medida que exista mayor información disponible, estos modelos deberán ajustarse para obtener resultados más confiables.

3

DEFINICIÓN DEL MARCO ANALÍTICO

El estudio tiene como objetivo global contar con un análisis que caracterice la penetración actual de tecnologías de climatización de aire en las viviendas de interés social, así como la estimación futura de las mismas, en función del creciente consumo energético del sector; del poder adquisitivo de la población, la cual genera una demanda de este tipo de equipos. Los resultados servirán, tanto para el sector energético, como para el sector vivienda.

Para ello se deberá:

1. Conocer la penetración actual de equipos de climatización (acondicionadores de aire, enfriadores evaporativos y ventiladores) en el sector residencial, con un enfoque específico a la vivienda social.
2. Estimar la penetración en el tiempo de estos equipos, en función de la futura demanda de climatización (refrigeración y calefacción), tomando en consideración varios escenarios de la calidad térmica y bioclimática de las viviendas.

De acuerdo a los datos del Módulo de Condiciones Socioeconómicas de la Encuesta Nacional de Ingresos y Hogares 2012 [Inegi, 2012], en ese año en México casi el 13 % de las viviendas contaban con equipo de acondicionamiento de aire, mientras que el 45% de las viviendas tienen ventilador y el 2.6 % calefactor. Los equipos de aire acondicionado que más se utilizan para uso residencial son:

- + **MINISPLIT.** Acondicionador de aire tipo dividido de descarga libre sin conductos de aire, constituido por dos cuerpos.
- + **MULTISPLIT.** Acondicionador de aire tipo dividido de descarga libre sin conductos de aire, constituido por más de dos cuerpos.
- + **VENTANA.** Acondicionador de aire tipo cuarto y cuarto dividido
- + **CENTRAL.** Acondicionador de aire tipo central, paquete o dividido.
- + **COOLER.** Equipo de enfriamiento evaporativo.

De acuerdo a los datos de la Asociación Nacional de Fabricantes de Aparatos Eléctricos, A. C. (Anfad), en el año 2011 el 46% de los equipos fueron del tipo ventana y el 53% a equipos de minisplit con una tendencia hacia una mayor participación en el mercado [Conuee 2013]. To-

dos los acondicionadores de aire comercializados en México deben cumplir, por lo menos, con los requerimientos que establecen las Normas Oficiales Mexicanas de eficiencia energética NOM-021-ENER/SCFI-2008 [NOM-021], NOM-023-ENER-2010 [NOM-023].

En el desarrollo del estudio se utilizan dos conceptos, el término “penetración de un equipo de acondicionamiento de aire en el mercado” que se refiere al porcentaje de viviendas que cuentan con la presencia de al menos un equipo, con respecto a los usuarios potenciales [Diego-Capos 2014], y la “Probabilidad”, es decir, la probabilidad que tienen una vivienda de contar con la presencia de un equipo determinado.

La información disponible fue un elemento que determinó el alcance de este estudio, si bien se utilizaron diversas bases de datos, cuya descripción detallada se encuentra en el anexo 1, la piedra angular del análisis se conformó por la conjunción de las siguientes fuentes:

- + *Módulo de Condiciones Socioeconómicas de la Encuesta Nacional de Ingresos y Hogares 2012 (MCSENIH 2012)*
Instituto Nacional de Estadística y Geografía (Inegi) 2012
- + *Herramienta para el cálculo de Grados día y zonas climáticas para México, Versión 1.0*
Comisión Nacional para el Uso Eficiente de la Energía (Conuee) 2014
- + *Calculadora de Tarifa de Energía Eléctrica De Uso Doméstico 2014.*
Comisión Reguladora de Energía (CRE) 2014
- + *Normales climatológicas 1902-2009. Servicio Meteorológico Nacional (SMN) 2014*
- + *Estratos socioeconómicos en Regiones Socioeconómicas de México.*
Instituto Nacional de Estadística y Geografía (Inegi) 2000

Durante la elaboración del estudio se manejan tres variables de manera recurrente, estas son la tarifa eléctrica, los ingresos económicos de las viviendas y las zonas climáticas. Para fines del estudio se consideraron los siguientes valores:

Tabla 1. Rangos de valores para variables recurrentes utilizadas en el estudio

TARIFAS ELÉCTRICAS	PRECIO DEL KWH (PESOS) (JULIO 2012)	INGRESOS POR VIVIENDA VSMM (2012)	LÍMITE MÁXIMO DE INGRESOS MENSUALES	ZONA CLIMÁTICA
Tarifa 1	1.0021	Menores a 4	\$ 7,583	Cálido húmedo
Tarifa 1A	0.9298	Entre 4 y 7	\$13,271	Cálido Seco
Tarifa 1B	0.9294	Entre 7 y 11	\$ 20,855	Cálido seco extremoso
Tarifa 1C	0.9069	Entre 11 y 15	\$ 28,438	Cálido semi-húmedo
Tarifa 1D	0.8757	Entre 15 y 19	\$ 36,022	Semifrío
Tarifa 1E	0.8068	Entre 19 y 23	\$ 43,605	Semifrío-húmedo
Tarifa 1F	0.7843	Entre 23 y 27	\$ 51,189	Semifrío-seco
		Entre 27 y 31	\$ 58,772	Templado
		Entre 31 y 35	\$ 66,355	Templado húmedo
		Mayores a 35	\$ 1,003,498	

Fuente: Elaboración propia basada en [CFE 2014], [Inegi 2012] y [Conuee 2014]

3.1 OBSERVACIONES SOBRE REPRESENTATIVIDAD

Gran parte de la información que sustenta este estudio proviene del *MCSENIH 2012*, el cual incluye tanto el tema de la presencia de equipos de aire acondicionado, ventiladores y calefactores como las características socioeconómicas de las viviendas. *El MCSENIH 2012* es representativo a nivel nacional y estatal en función de la variable de ingreso.

Si bien el *MCSENIH 2012* fue fundamental para el desarrollo del estudio, debe tenerse en cuenta que podría existir un sesgo en los resultados alcanzados, toda vez que no está diseñado para ser representativo en términos de la variable de “existencia de equipos de climatización en viviendas” y no se consideran en su diseño las zonas climáticas.

Teniendo en cuenta esta limitante, y con el fin identificar la confiabilidad de los resultados se han realizado las siguientes acciones:

- + Se han comparado los resultados con la experiencia de especialistas y con los resultados de campo de las ciudades de Guadalajara, México, Mérida y Monterrey en unidades habitacionales del Infonavit [CMM 2013].
- + Se calculó el tamaño de la muestra que sería necesaria para tener representatividad para en las zonas climáticas, las zonas tarifarias de CFE, grupos de ingresos trimestrales y zonas de estratos socioeconómicos (Tabla 2), obteniendo como resultados una representatividad adecuada para todas las zonas tarifarias y casi todos los niveles de ingresos, así como las zonas climáticas excepto las siguientes:
 - + Ingresos por vivienda en los grupos de 27 a 31 VSMM, y de 31 a 35 VSMM
 - + Climas Semifrío y Semifrío-húmedo

Cabe aclarar que para el presente estudios no se consideraron las viviendas que no contestaron las preguntas referentes a los ingresos económicos.

Tabla 2. Estado de la representatividad de la muestra para zonas tarifarias

TARIFAS ELÉCTRICAS	REPRESENTATIVIDAD	INGRESOS POR VIVIENDA VSMM (2012)	REPRESENTATIVIDAD	ZONA CLIMÁTICA	REPRESENTATIVIDAD
Tarifa 1	SI	Menores a 4	SI	Cálido húmedo	SI
Tarifa 1A	SI	Entre 4 y 7	SI	Cálido Seco	SI
Tarifa 1B	SI	Entre 7 y 11	SI	Cálido seco extremoso	SI
Tarifa 1C	SI	Entre 11 y 15	SI	Cálido semi-húmedo	SI
Tarifa 1D	SI	Entre 15 y 19	SI	Semifrío	NO
Tarifa 1E	SI	Entre 19 y 23	SI	Semifrío-húmedo	NO
Tarifa 1F	SI	Entre 23 y 27	SI	Semifrío-seco	SI
		Entre 27 y 31	NO	Templado	SI
		Entre 31 y 35	NO	Templado húmedo	SI
		Mayores a 35	SI		

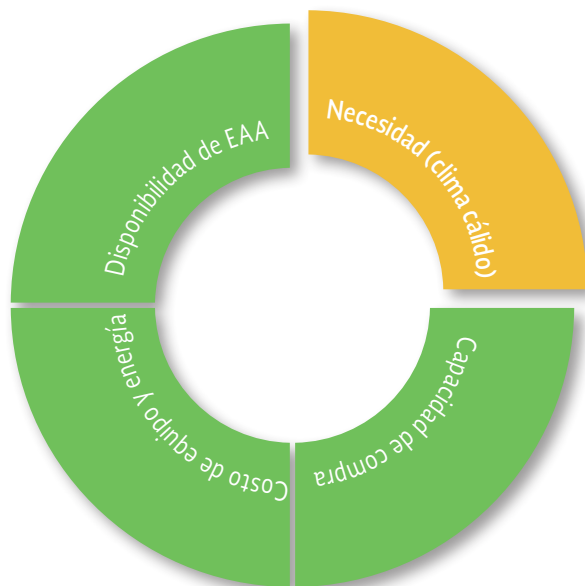
Fuente: Elaboración propia basada en [Inegi 2012], [Conuee 2014] y [CRE 2014]

3.2 MARCO ANALÍTICO

El marco analítico se basa en un esquema en donde se conciben las viviendas del país en su totalidad como el universo del estudio. Cada vivienda se caracteriza por diversas variables como materiales de construcción, escolaridad, clima, nivel socioeconómico, tarifas eléctricas, etc. Como primer paso, se identificaron las

variables determinantes, las cuales impulsan a los habitantes de una vivienda a adquirir equipos de climatización. Como hipótesis se plantea que estos factores son la necesidad del EAA, la capacidad de compra, el costo del equipo y de la energía, así como la disponibilidad del equipo, como se muestra en la Ilustración 1.

Ilustración 1. Factores que influyen en la adquisición y uso de EAA



A) NECESIDAD

La necesidad de contar con equipo de aire acondicionado o ventiladores en una vivienda depende fundamentalmente de la condición climática, la cual puede ser expresada en términos de temperatura, grados día o de zonas climáticas, de tal manera que en la medida que una vivienda se encuentra expuesta a climas más cálidos, habrá una mayor necesidad de equipos de enfriamiento.

B) CAPACIDAD DE COMPRA

La capacidad de compra está determinada por la condición económica y se puede representar por los ingresos económicos o por indicadores de nivel económico. Adicionalmente, el acceso a créditos es otro factor que incrementa la capacidad de compra.

C) COSTO

El costo se refiere al precio de la energía y de los equipos. En este caso se asumió que el costo de los equipos no cambia, dado que sólo se cuenta con datos para el año 2012.

D) LA DISPONIBILIDAD

La disponibilidad se refiere a la posibilidad de adquirir equipos en un entorno cercano, en este proyecto se asume que siempre hay equipos disponibles, ya que el mercado atiende la demanda.

Por lo anterior, el modelo inicial de la probabilidad de PEAA en una vivienda es una función de estos factores que se puede expresar como

$$PEAA = F(A(\text{clima}) + B(\text{ingresos}) + C(\text{tarifa CFE}))$$

Donde:

PEAA es la probabilidad de que una vivienda cuente con EAA y F, A, B, C son funciones que se determinarán en el estudio

Para identificar las variables relevantes y su relación con PEAA de manera cuantitativa, se utilizó el Módulo de Condiciones Socioeconómicas de la Encuesta Nacional de Ingresos y Hogares 2012 MCSENIH [Inegi 2012]. La cual consta de una muestra de 56,240 viviendas encuestadas en 905 municipios, que representan una población de 30,823,812 viviendas. Las unidades de análisis son la vivienda, el hogar² y los integrantes del hogar.

Se elaboró una tabla integrada por los datos por vivienda del MCSENIH, la cual fue completada con aspectos económicos, climáticos y tarifas eléctricas, como se esquematiza en la Ilustración 2.

Ilustración 2. Esquema de tabla de datos utilizada para cálculo de PEAA

Módulo de Condiciones Socioeconómicas de la Encuesta Nacional de Ingresos y Hogares 2012					Información climática y de tarifas agregada			
ID VIVIENDA	EQUIPO DE AIRE ACONDICIONADO	DATO 1 DE VIVIENDA	DATO N DE VIVIENDA	MUNICIPIO	TARIFA ELÉCTRICA	TEMPERATURA	GRADOS DÍA	ZONA CLIMÁTICA

Fuente: Elaboración propia

² Hogar: Unidad formada por una o más personas, unidas o no por lazos de parentesco, que residen habitualmente en la misma vivienda y se sostienen de un gasto común para la alimentación [Inegi, Glosario, 2014]. Vivienda: Espacio delimitado normalmente por paredes y techos de cualquier material, con entrada independiente, que se utiliza para vivir, esto es, dormir, preparar los alimentos, comer y protegerse del ambiente [Inegi, Glosario, 2014].

Las variables socioeconómicas utilizadas en este ejercicio fueron:

Tabla 3. Variables socioeconómicas provenientes de MCSENIH

Folio de vivienda	Cuenta con aire equipo de aire acondicionado/ventilador
Material de pared	Total de residentes
Material de techos	Número de hogares en la vivienda
Material de pisos	Ubicación geográfica
Antigüedad de la vivienda	Área Geoestadística Básica (AGEB)
Número de dormitorios	Tamaño de localidad
Tipo de tenencia	Estrato socioeconómico
Financiamiento para adquisición	Factor de expansión de vivienda
Tipo de adquisición	Ingresos trimestrales
Vivienda usada	Número de ventiladores que posee
Cuenta con equipo de calefacción	Municipio y estado

Fuente: Elaboración propia

Para los 905 municipios presentes en la encuesta se anexaron las siguientes variables asociadas a la presencia de equipos de aire acondicionado y ventiladores:

Tabla 4. Variables climáticas y tarifaria anexadas a MCSENIH

Tipo de tarifa doméstica de CFE [CRE 2014]
Temperatura máxima promedio mensual [SMN 2014]
Temperatura mínima promedio mensual [SMN 2014]
Grados días de refrigeración, temperatura base de 18°C (GDR18) [Conuee 2014]
Grados días de refrigeración, temperatura base de 25°C (GDR25) [Conuee 2014]
Grados días de calefacción, temperatura base de 10°C (GDC10) [Conuee 2014]
Zona bioclimática, según definición Conavi [Conuee 2014]
Precipitación [SMN 2014]

Fuente: Elaboración propia

Se realizó el análisis de la relación entre las variables identificadas en las tablas Tabla 3 y Tabla 4 y la presencia de equipo de acondicionamiento de aire y ven-

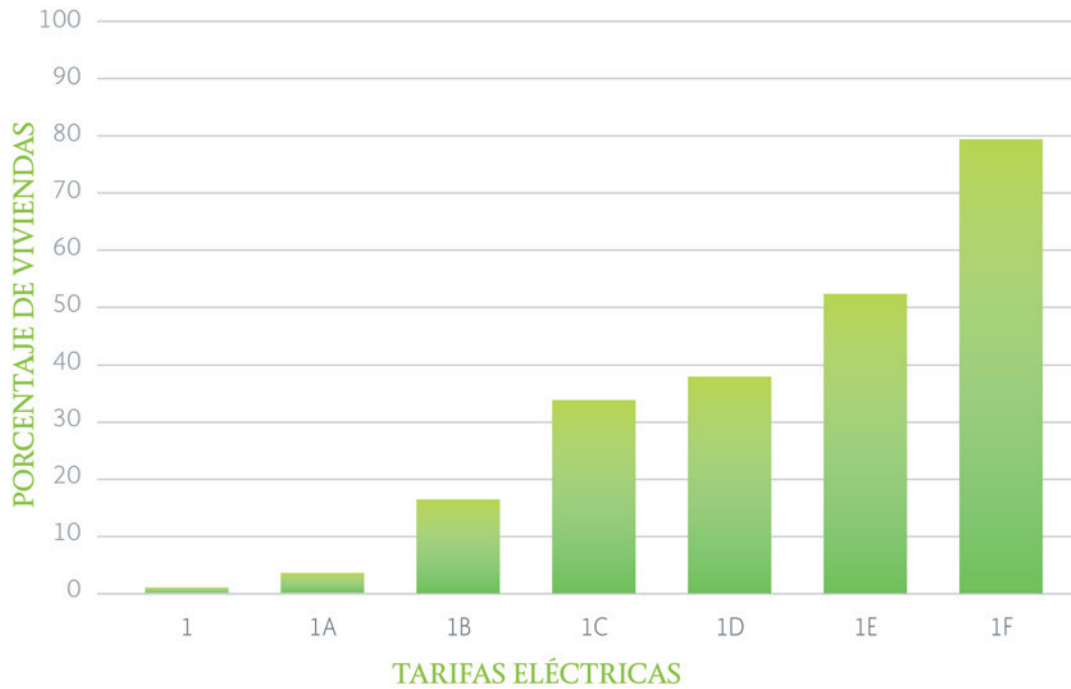
tiladores, por medio del modelo PROBIT, en donde las variables de tarifa eléctrica, zona climática e ingresos fueron las más representativas.

3.3 RESULTADOS DESCRIPTIVOS DEL ANÁLISIS DE LA BASE DE DATOS

Una vez integrada la base de datos se analizaron las relaciones entre las variables seleccionadas y la Presencia de EAA y ventiladores. La Ilustración 3 muestra como el porcentaje de viviendas con equipo de aire acondicionado se incrementa en la medida en la que

se reduce la tarifa eléctrica de verano, este comportamiento también se debe en parte a que al incremento en las temperaturas de verano coincide con las zonas de menor tarifa eléctrica.

Ilustración 3. Porcentaje de viviendas con EAA por tarifa eléctrica

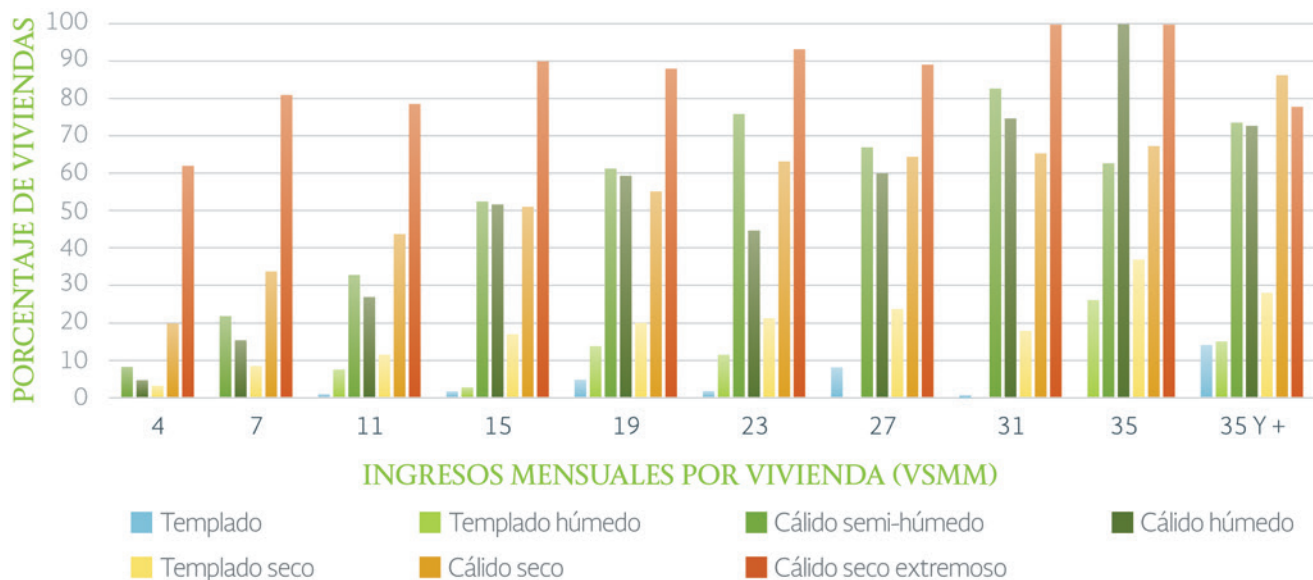


Fuente: Elaboración propia basada en [Inegi 2012] y [CRE 2014]

La relación entre el porcentaje de viviendas con EAA y el ingreso económico de la vivienda se muestra en la Ilustración 4, en donde se observa que en los climas cálidos se presenta una probabilidad alta y dependen-

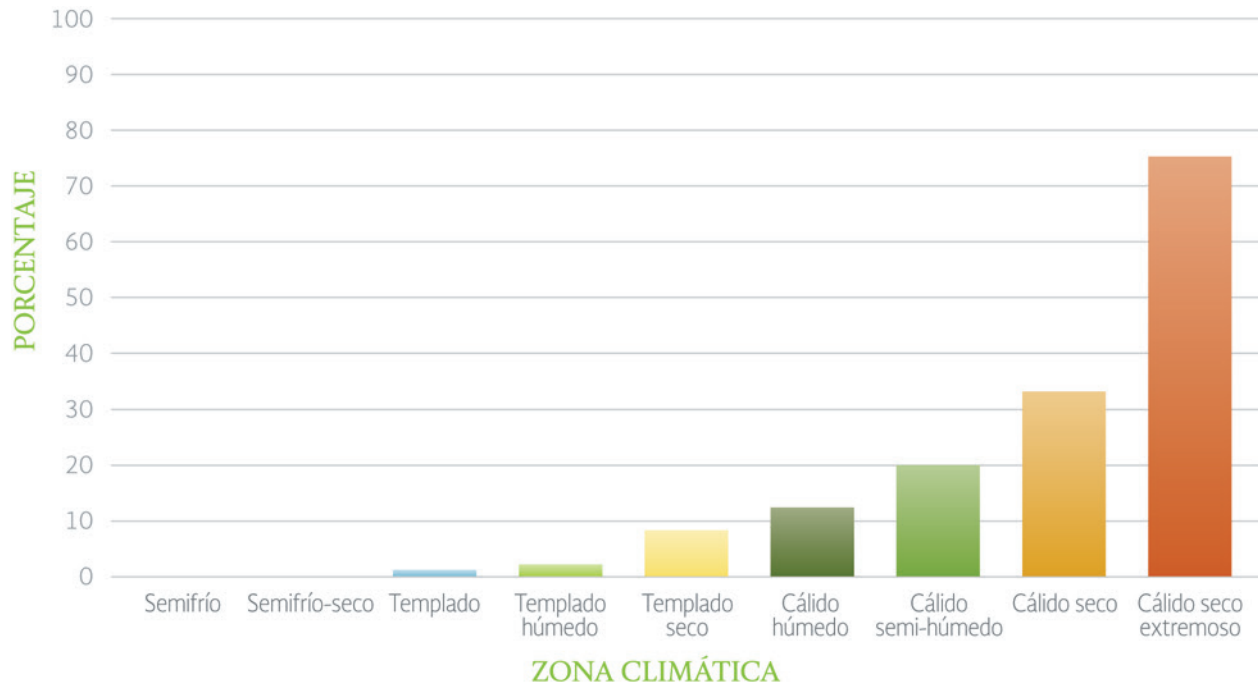
te de los ingresos, mientras que en los climas templados la probabilidad es baja y en los climas fríos no se presentó presencia de equipos.

Ilustración 4. Porcentaje de viviendas con EAA por grupo de ingresos mensuales



Fuente: Elaboración propia basada en [Inegi 2012]

Ilustración 5. Porcentaje de viviendas con EAA por zona climática

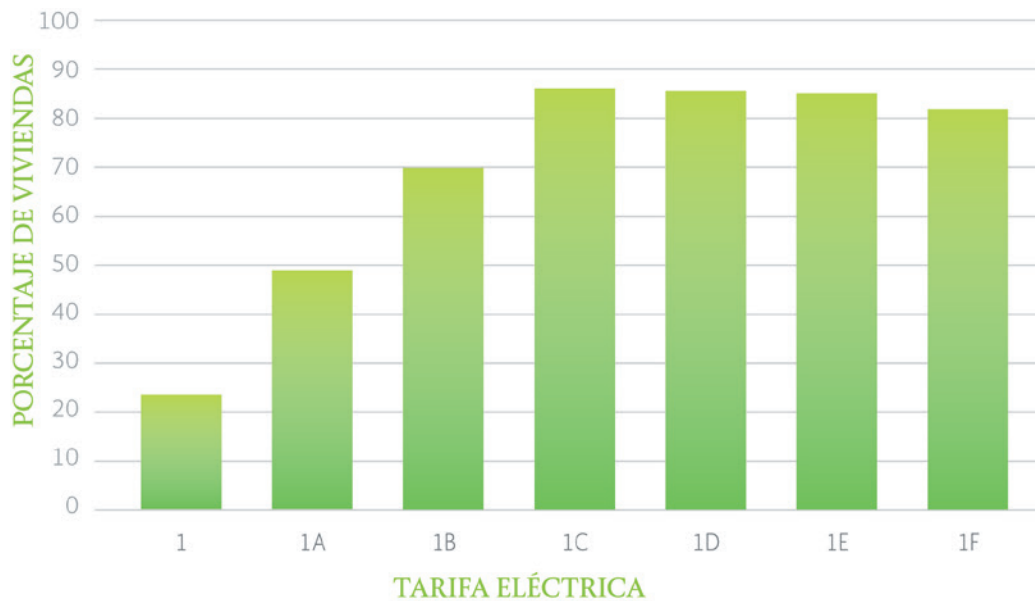


Fuente: Elaboración propia basada en [Inegi 2012], [Conuee 2014]

La Ilustración 5 muestra el porcentaje de viviendas con EAA con relación a la zona climática. Se observa que en los climas cálidos secos presentan un mayor uso de equipos, mientras que en los climas fríos el porcentaje es casi nulo.

En cuanto a la presencia de ventiladores, la Ilustración 6 presenta el porcentaje de viviendas que cuentan con ventilador en función de las zonas de tarifa eléctrica, el cual permanece casi constante para las tarifas de la 1C a la 1F.

Ilustración 6. Porcentaje de viviendas con ventilador por tarifa eléctrica

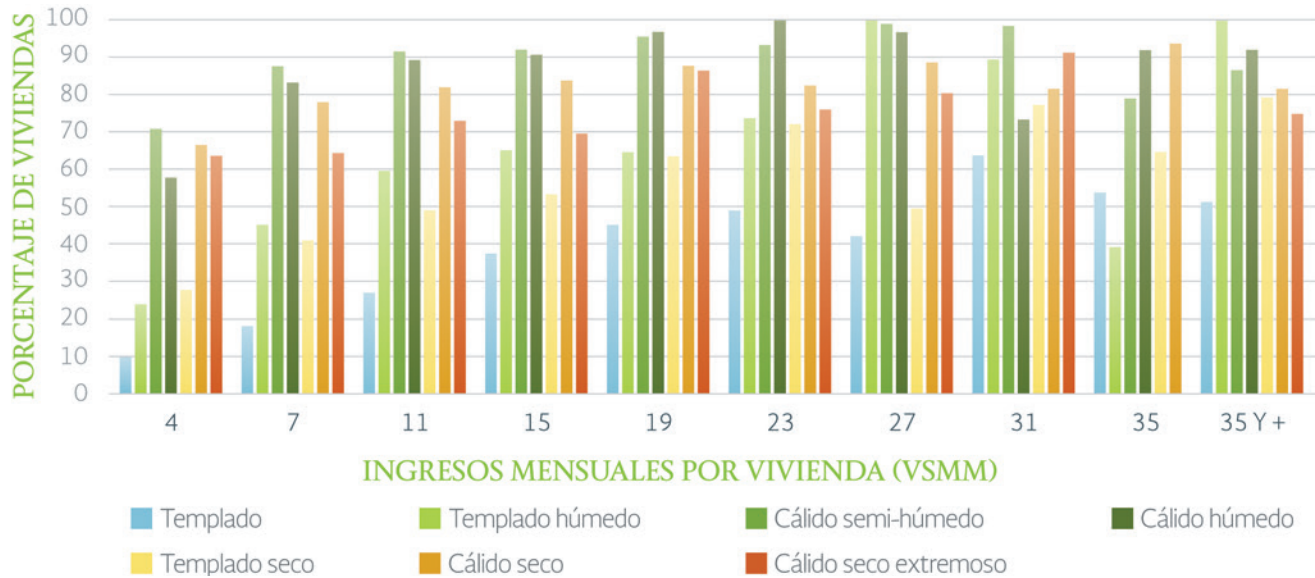


Fuente: Elaboración propia basada en [Inegi 2012] y [CRE 2014]

La Ilustración 7 muestra como el porcentaje de viviendas con ventilador rebasa el 60% para todos los grupos de ingresos en los climas cálidos, mientras que en

los climas templados hay una mayor relación con los ingresos.

Ilustración 7. Porcentaje de viviendas con ventilador por grupo de ingresos mensuales

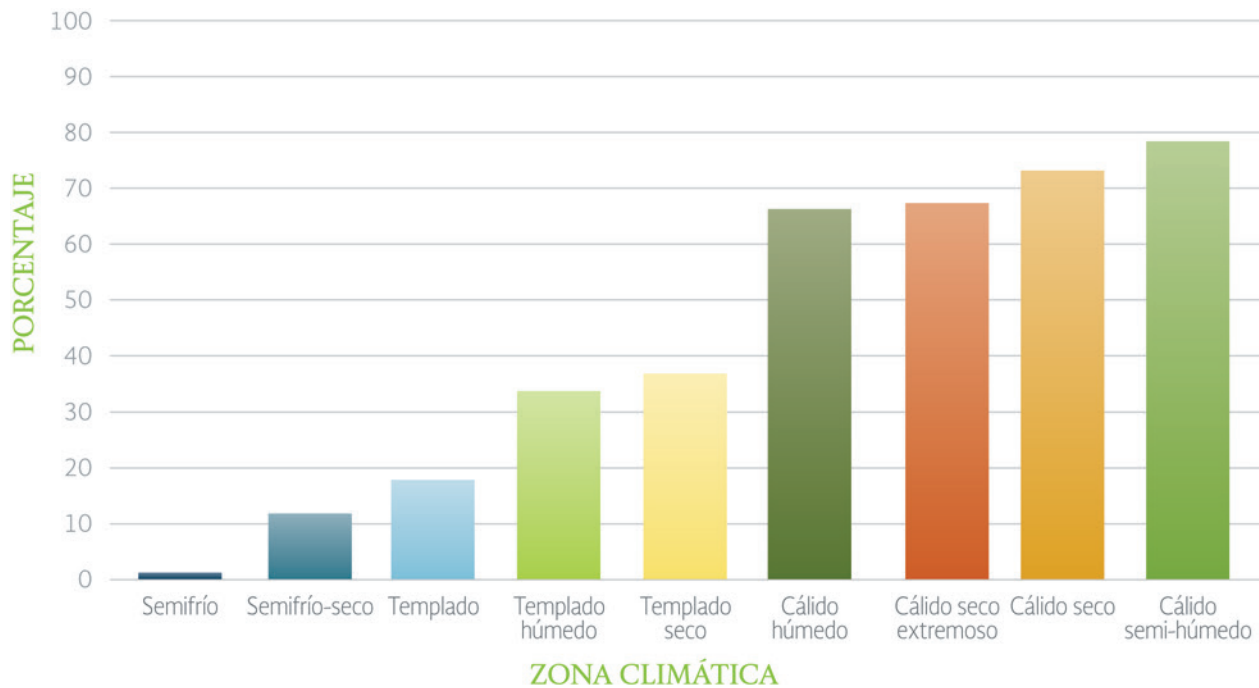


Fuente: Elaboración propia basada en [Inegi 2012]

La Ilustración 8 muestra el porcentaje de viviendas con ventilador por zona climática, en donde se apre-

cia poca variación para los climas cálidos y una menor presencia hacia los climas templados y fríos.

Ilustración 8. Porcentaje de viviendas con ventilador por zona climática



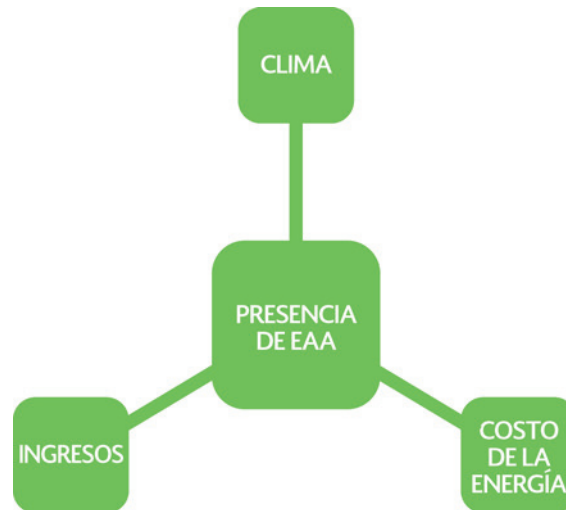
Fuente: Elaboración propia basada en [Inegi 2012] y [Conuee 2014]

3.4 DESARROLLO DEL MODELO ECONOMETRICO

Los resultados anteriores se realizaron a partir del cálculo de porcentajes de viviendas con equipos de climatización en función de cada una de las variables explicativas por separado. En esta nueva etapa, se utilizan análisis de inferencia estadística para determinar la PEAA en la vivienda en función de las tres variables

explicativas simultáneamente, mediante un análisis de regresión multivariado. La Ilustración 9 muestra un esquema en donde el clima, los ingresos y la zona tarifaria son las fuerzas impulsoras que determinan la presencia de los EAA.

Ilustración 9. Aspectos claves que determinan la PEAA en la vivienda



El modelo que expresa la probabilidad que tiene una vivienda de tener o no equipos de climatización está dada por:

$$PEACR = F(b_0 + b_1 T + b_2 I + b_3 C)$$

Donde T es la tarifa eléctrica, I es el ingreso por vivienda, C es la zona climática y F es una función de distribución normal acumulada, definida en el modelo PROBIT como:

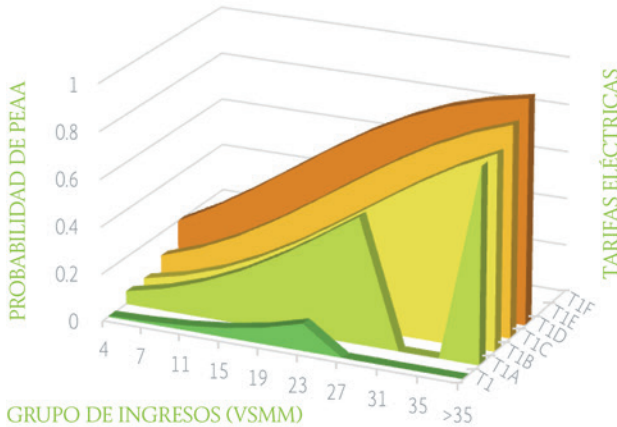
$$= \left(\frac{1}{\sqrt{2\pi}} \right) \int_{-\infty}^{\alpha + \beta X_i} e^{-z^2/2} dz$$

Como resultado, se determinó la probabilidad de presencia de equipos de climatización, en función de la zona climática, la tarifa eléctrica y el ingreso de la vivienda para información de 905 municipios presentes en el MCSENIH, cuya representación gráfica está en la Ilustración 10, donde se muestra como la probabilidad de EAA en una vivienda es mayor en el clima

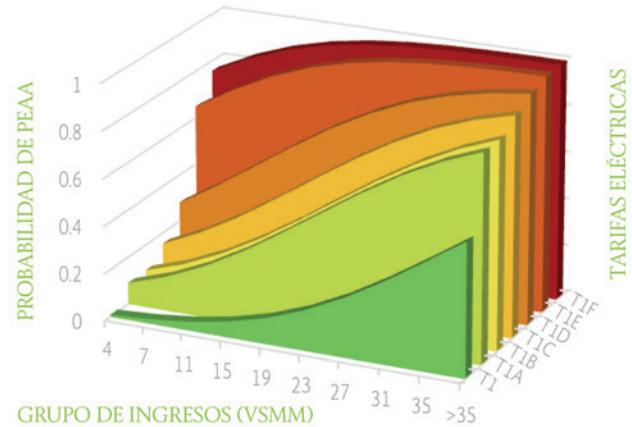
seco y cálido seco extremo y que depende de manera determinante de los ingresos de la vivienda, llegando a alcanzar una probabilidad cercana a 1 (es decir 100% de las viviendas) para los grupos de ingresos más altos. Paralelamente, en la medida que el costo de la energía disminuye por la aplicación de las tarifas de verano, la probabilidad se incrementa.

Ilustración 10. Probabilidad de PEAA en vivienda

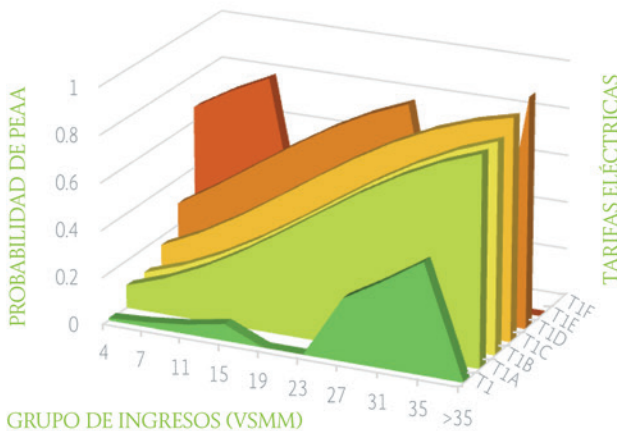
CÁLIDO HÚMEDO



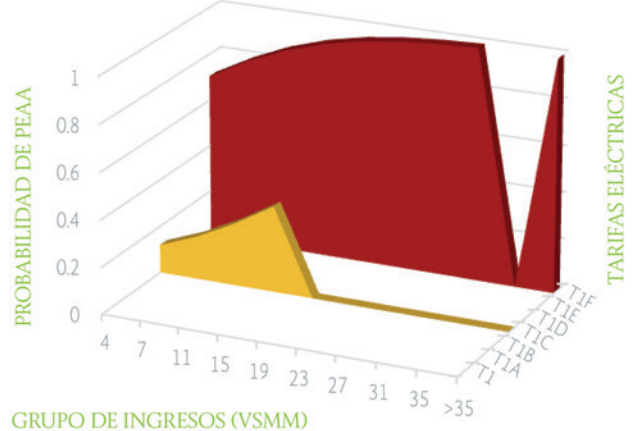
CÁLIDO SECO



CÁLIDO SEMI-HÚMEDO



CÁLIDO SECO EXTREMOSO



■ Tarifa 1B ■ Tarifa 1C ■ Tarifa 1D ■ Tarifa 1E ■ Tarifa 1F

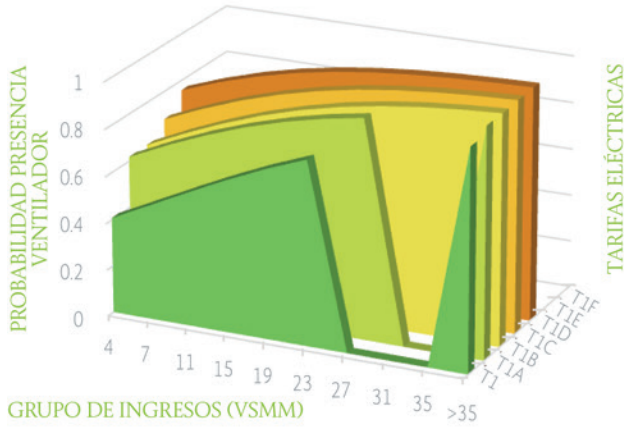
Fuente: Elaboración propia basada en [[Inegi 2012], [Conuee 2014] y [CRE 2014]

En la Ilustración 11 se presenta la probabilidad de que una vivienda cuente con al menos un ventilador en función de la tarifa y el ingreso para los climas cálido

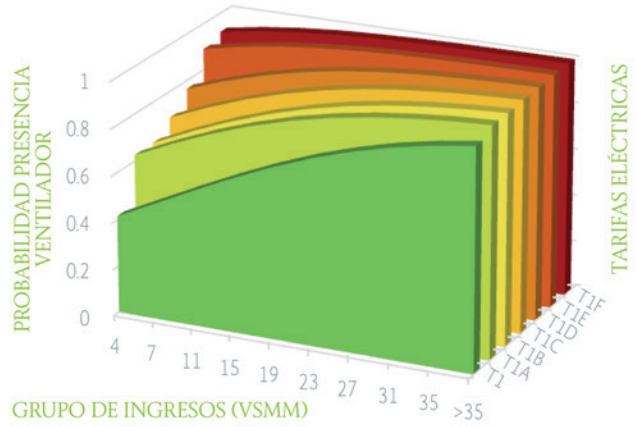
húmedo y cálido seco, en donde se observa una menor dependencia del ingreso y la tarifa.

Ilustración 11. Probabilidad de presencia de ventilador en vivienda

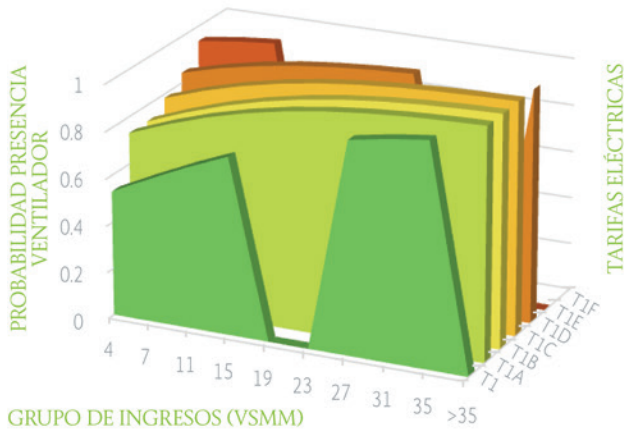
CÁLIDO HÚMEDO



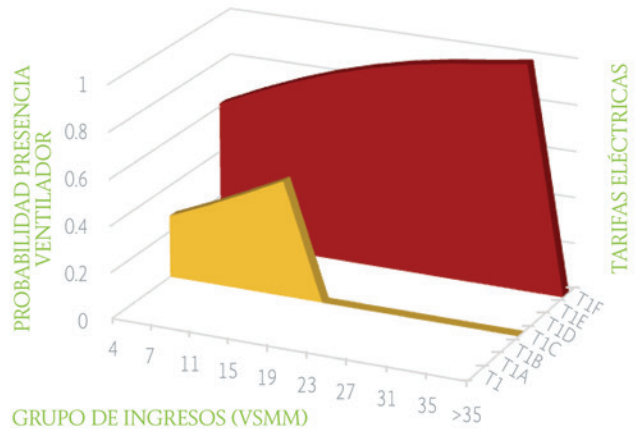
CÁLIDO SECO



CÁLIDO SEMI-HÚMEDO



CÁLIDO SECO EXTREMOSO



- Tarifa 1B
- Tarifa 1C
- Tarifa 1D
- Tarifa 1E
- Tarifa 1F

Fuente: Elaboración propia basada en [Inegi 2012], [Conuee 2014] y [CRE 2014]

4

VISUALIZACIÓN GEOGRÁFICA DE LOS RESULTADOS

4.1 PROBABILIDAD DE PEAA EN UNA VIVIENDA EN FUNCIÓN DEL MUNICIPIO EN EL QUE SE ENCUENTRA UBICADA

Como resultado de las etapas anteriores se conoce la probabilidad de la presencia de equipos de climatización en una vivienda de acuerdo a su tarifa, ingreso y clima. En esta sección se calcula el valor de la PEAA de una vivienda de acuerdo al municipio donde se ubica, esto para el total de municipios del país. Para lo cual se utilizó un modelo econométrico alternativo, en

donde la probabilidad de que una vivienda cuente con un EAA depende de las características que la vivienda toma del municipio donde se encuentra, para lo cual se utilizó el estrato socioeconómico del municipio [Inegi 2015] en lugar del ingreso por vivienda, lo que se representa en la siguiente función.

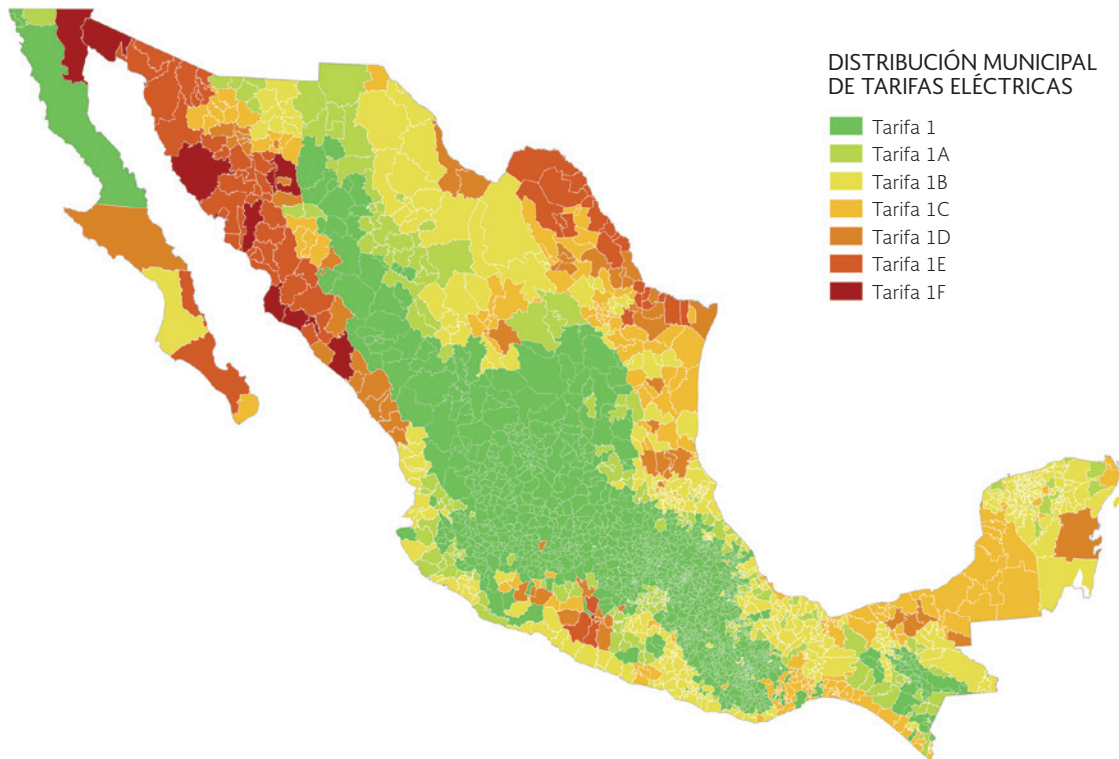
$$PEAA = F(\text{zona climática, tarifa eléctrica, estrato socioeconómico del municipio})$$

Donde F es una función determinada por el análisis de regresión PROBIT

De esta manera, todos los municipios que tienen los mismos valores de la zona climática, la tarifa y el estrato socioeconómico definen un conjunto al que se denomina “meta-región”, es decir, conjuntos de municipios que no necesariamente son colindantes, y para los cuales la PEAA en una vivienda es la misma. Para tener un concepto más claro de lo que esto significa, se puede imaginar que todos los municipios con características comunes hacen una región en donde se calcula el promedio de la PEAA.

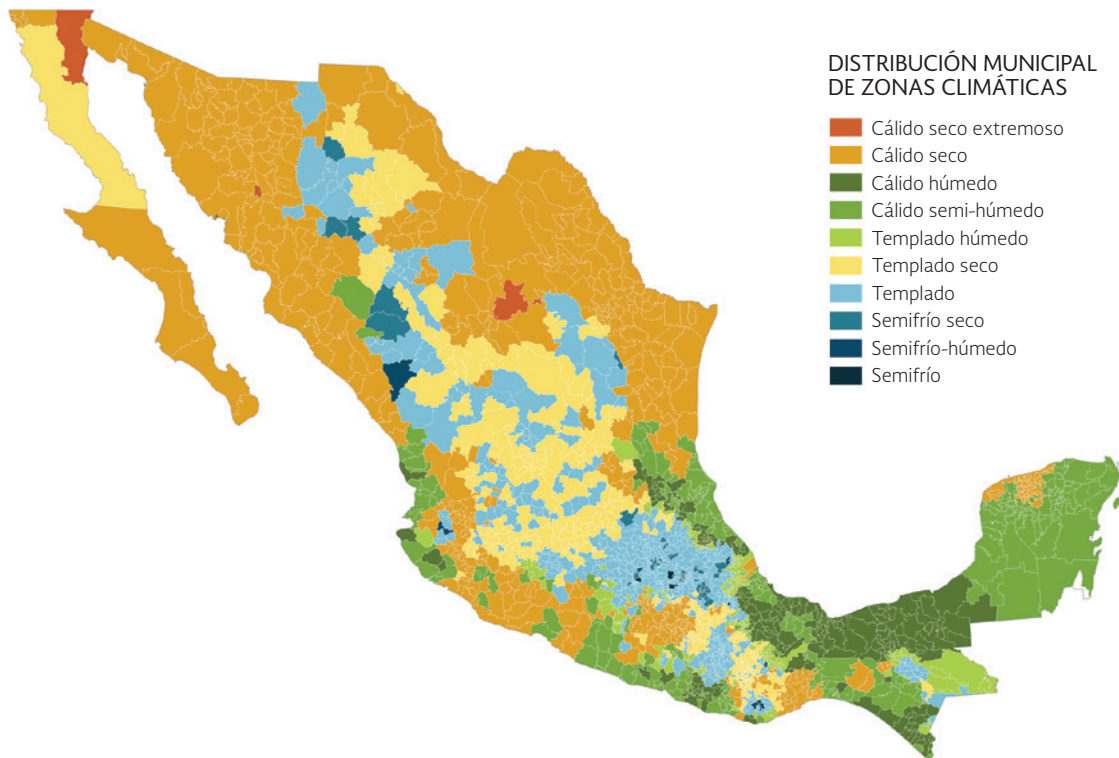
Las ilustraciones 12, 13 y 14 muestran la distribución municipal de la tarifa eléctrica, la zona climática y el estrato socioeconómico por municipio respectivamente. Cabe aclarar que existen algunos casos en donde un municipio tiene más de una tarifa eléctrica, para lo cuales se tomó la tarifa con mayor número de usuarios.

Ilustración 12. Distribución municipal de tarifas eléctricas



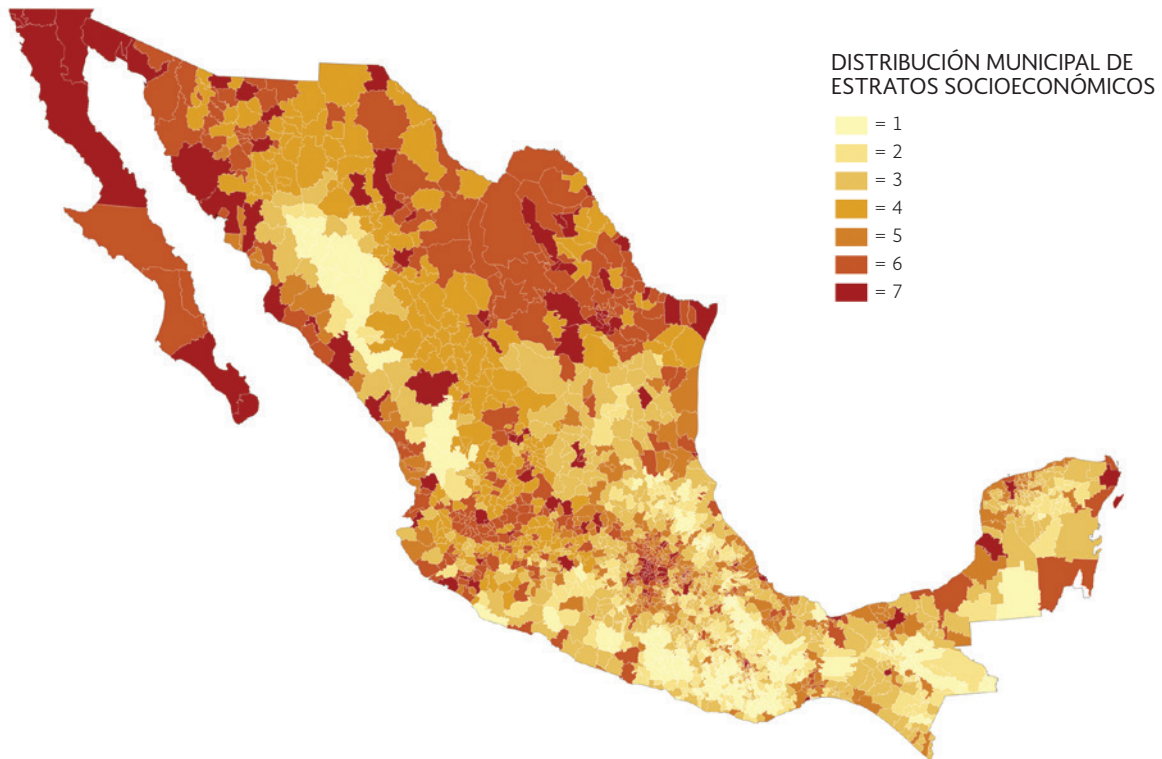
Fuente: Elaboración propia basada en [CRE 2014]

Ilustración 13. Distribución municipal de zonas climáticas



Fuente: Elaboración propia basada en [Conuee 2014]

Ilustración 14. Distribución de estratos socioeconómicos municipales



Fuente: Elaboración propia basada en [Inegi 2015]

La Tabla 5 muestra la lista de municipios del país con las variables de tarifa, zona climática, estrato socioeconómico del municipio, así como la probabilidad de PEAA asociada a cada combinación de variables. La ta-

bla completa contiene 2480 municipios, definidos en el Marco Geoestadístico Nacional 2000 [Inegi, 2014], para 68 no se contaba con la información suficiente para el cálculo de la probabilidad.

Tabla 5. Fragmento tabla de probabilidad de que una vivienda cuente con EAA en función del municipio

CLAVE MUNICIPIO	NOMBRE MUNICIPIO	ZONA CLIMÁTICA	TARIFA	ESTRATO SOCIOECONÓMICO	PROBABILIDAD DE PEAA
20157	San Jacinto Amilpas	Templado seco	Tarifa 1	7	0.0585
15071	Polotitlán	Templado	Tarifa 1	6	0.0057
31057	Panabá	Cálido semi-húmedo	Tarifa 1B	3	0.0317
05002	Acuña	Cálido Seco	Tarifa 1E	6	0.6786

Fuente: Elaboración propia basada en [Inegi 2015], [Conuee 2014] y [CRE 2014]

A partir de la Tabla 5 se generó el mapa de la Probabilidad de PEAA por municipio (Ilustración 15), de

acuerdo la definición de 5 rangos de probabilidad de PEAA, los cuales se describen en la Tabla 6.

Tabla 6. Definición de rangos de probabilidad de PEAA

PROBABILIDAD POTENCIAL DE LA PEAA	RANGO DE PEAA	PROBABILIDAD POTENCIAL DE LA PEAA	RANGO DE PEAA
Muy baja	[0 a 0.20)	Media	[0.40 a 0.60)
Baja	[0.20 a 0.40)	Alta	[0.60 a 0.80)
		Muy alta	[0.80 a 1.00]

La Ilustración 15 muestra la probabilidad de PEAA por municipio en las condiciones vigentes, mientras que la Ilustración 16 muestra la PEAA que se alcanzaría si no

existieran limitaciones económicas, que equivale a la situación que se presenta en viviendas con ingresos mayores a 35 VSMM.

4.2 PROBABILIDAD DE PEAA POR GRUPO DE INGRESOS EN MUNICIPIOS

Con la finalidad de obtener un valor de la PEAA por municipio y grupo de ingresos, se utilizó un modelo econométrico en donde la probabilidad de que una vivienda cuente con un EAA depende de características

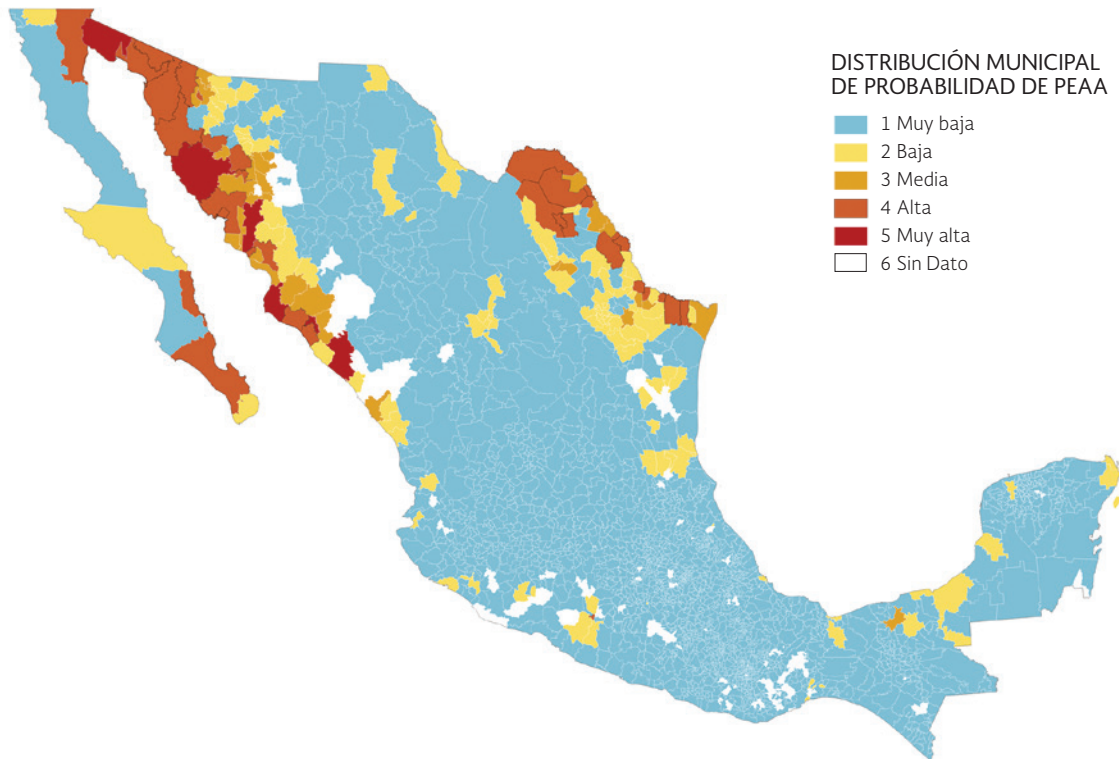
que la vivienda toma del municipio donde se encuentra, más el ingreso económico que es propio de la vivienda.

$$PEAA = F(\text{zona climática, tarifa eléctrica, ingresos})$$

El conjunto de viviendas con ingresos en un cierto rango, por ejemplo menores a 4 VSMM y que se encuentra en municipios que tienen los mismos valores de la zona climática y tarifa eléctrica forman una meta-región en la cual la PEAA en sus viviendas es la misma. Esta aproximación permite representar geográficamente cual es la PEAA de una vivienda por grupo

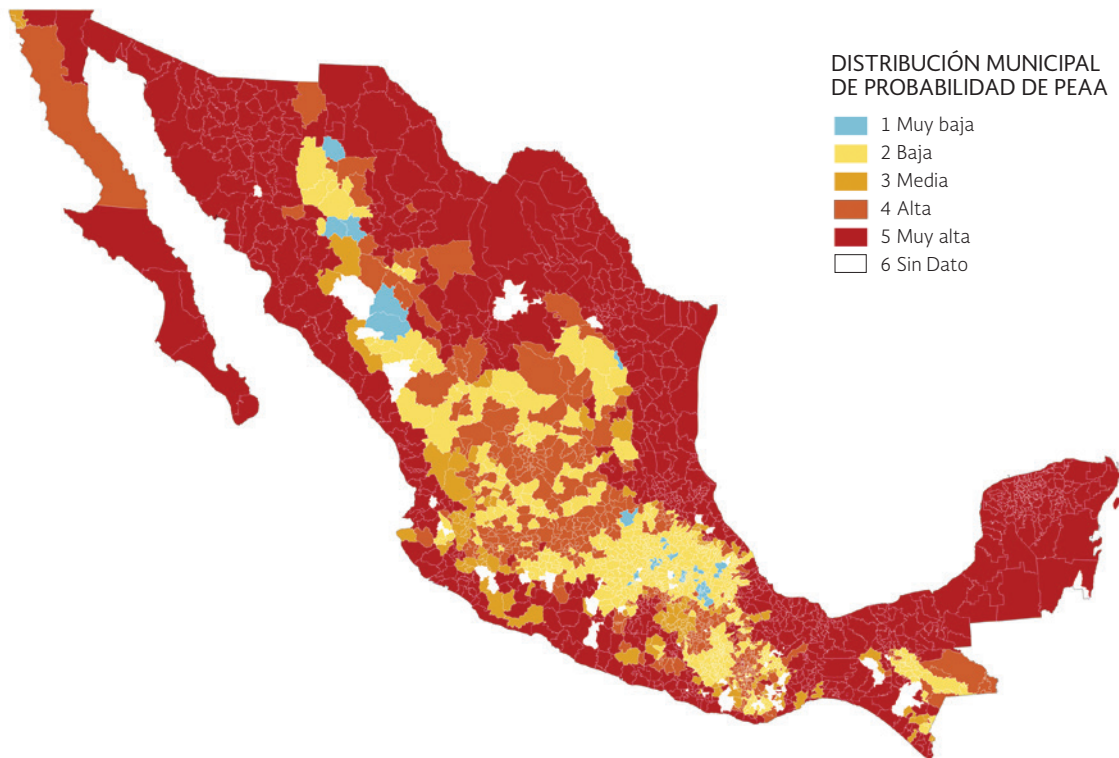
de ingresos. La Ilustración 17 muestra la probabilidad de PEAA de una vivienda en los grupos de ingresos de menos de 3.99 VSMM, de 4 a 6.99 VSMM, y de 7 y 10.99 VSMM respectivamente, en donde se puede observar el incremento en la PEAA en la medida en que los ingresos aumentan.

Ilustración 15. Probabilidad vigente de PEAA por municipios



Fuente: Elaboración propia basada en [Inegi 2015], [Conuee 2014] y [CRE 2014]

Ilustración 16. Probabilidad de PEAA si no hubiera restricciones económicas



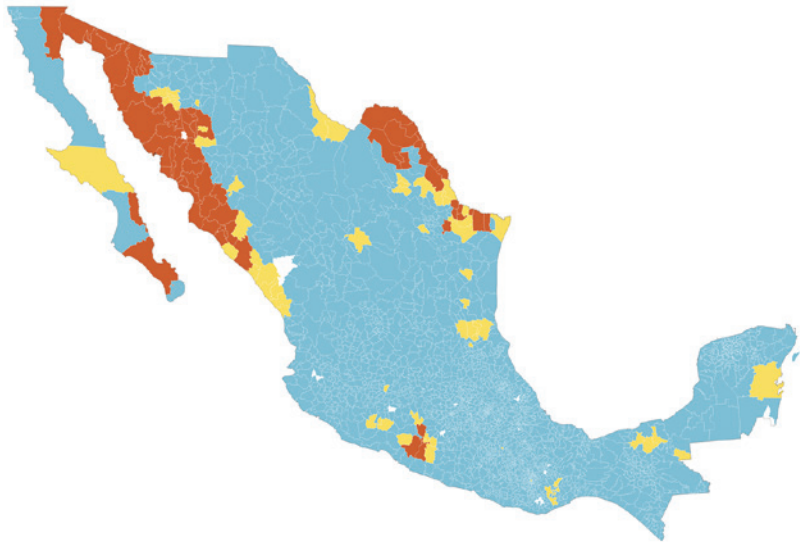
Fuente: Elaboración propia basada en [Inegi 2012], [Conuee 2014] y [CRE 2014]

Ilustración 17. Probabilidad de PEAA por principales grupos de ingresos

VIVIENDAS DE INGRESOS MENORES A 3.99 VSMM

DISTRIBUCIÓN MUNICIPAL DE PROBABILIDAD DE PEAA

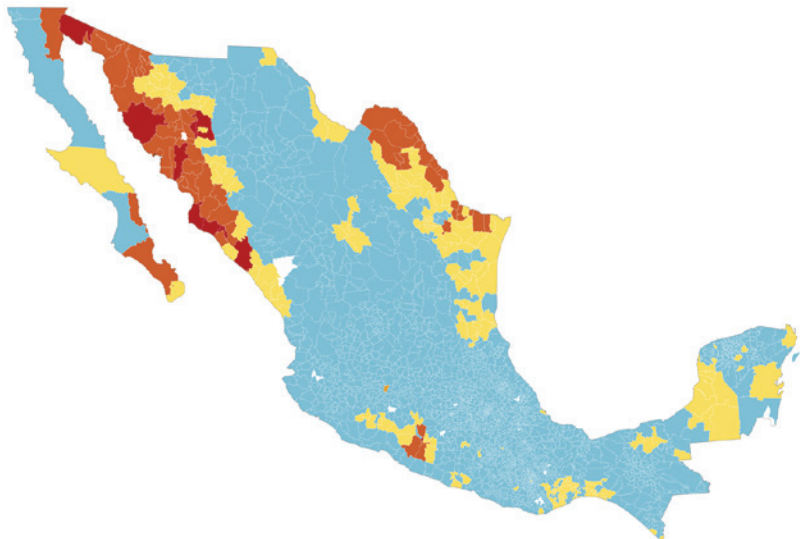
- 1 Muy baja
- 2 Baja
- 3 Media
- 4 Alta
- 5 Muy alta
- 6 Sin Dato



VIVIENDAS CON INGRESOS DE 4 A 6.99 VSMM

DISTRIBUCIÓN MUNICIPAL DE PROBABILIDAD DE PEAA

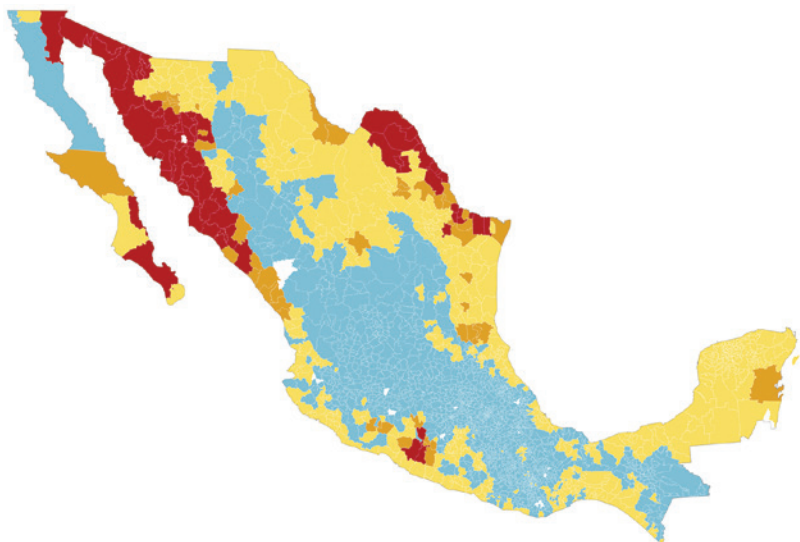
- 1 Muy baja
- 2 Baja
- 3 Media
- 4 Alta
- 5 Muy alta
- 6 Sin Dato



VIVIENDAS CON INGRESOS DE 7 A 10.99 VSMM

DISTRIBUCIÓN MUNICIPAL DE PROBABILIDAD DE PEAA

- 1 Muy baja
- 2 Baja
- 3 Media
- 4 Alta
- 5 Muy alta
- 6 Sin Dato



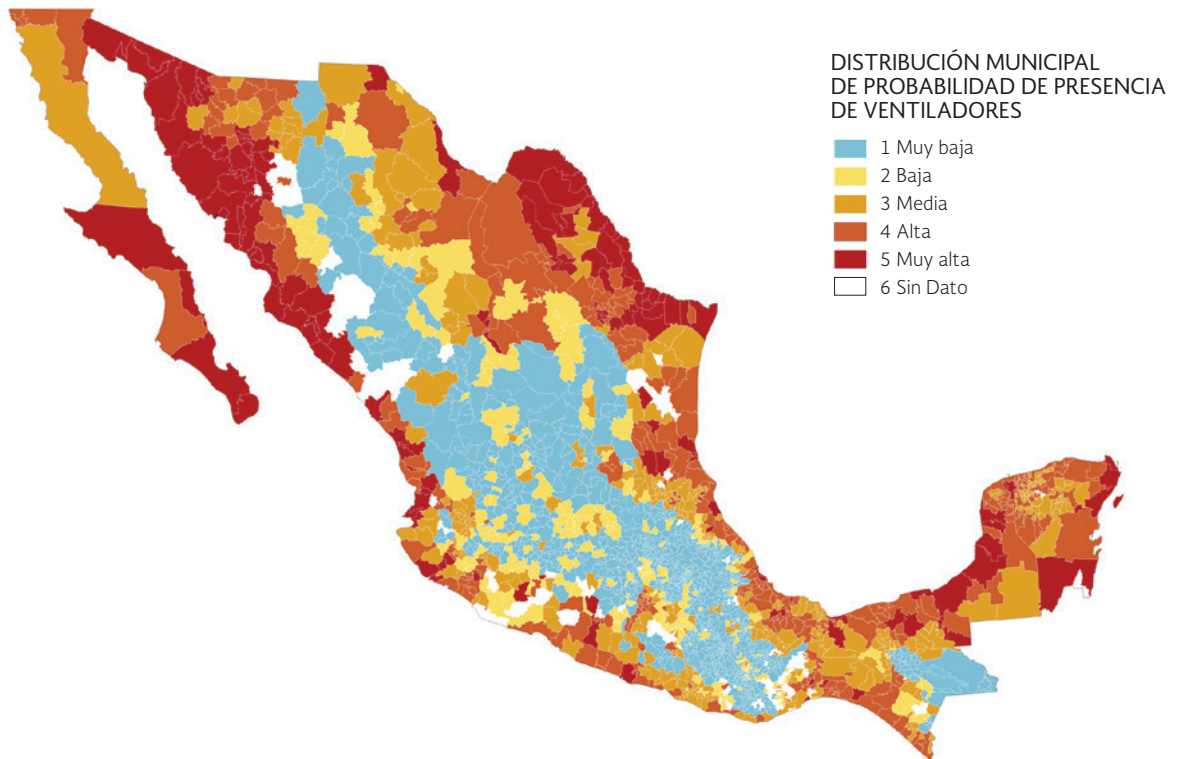
Fuente: Elaboración propia basada en [Inegi 2012], [Conuee 2014] y [CRE 2014]

4.3 PROBABILIDAD DE PRESENCIA DE VENTILADOR POR GRUPO DE INGRESOS Y MUNICIPIO

En la Ilustración 18 se muestra la distribución municipal de la probabilidad de presencia de ventiladores en las condiciones vigentes, mientras que en la Ilustración 19 se representa dicha probabilidad en condiciones en las que no existen limitaciones económicas, que equivale a las viviendas con ingresos mayores a 35 VSMM.

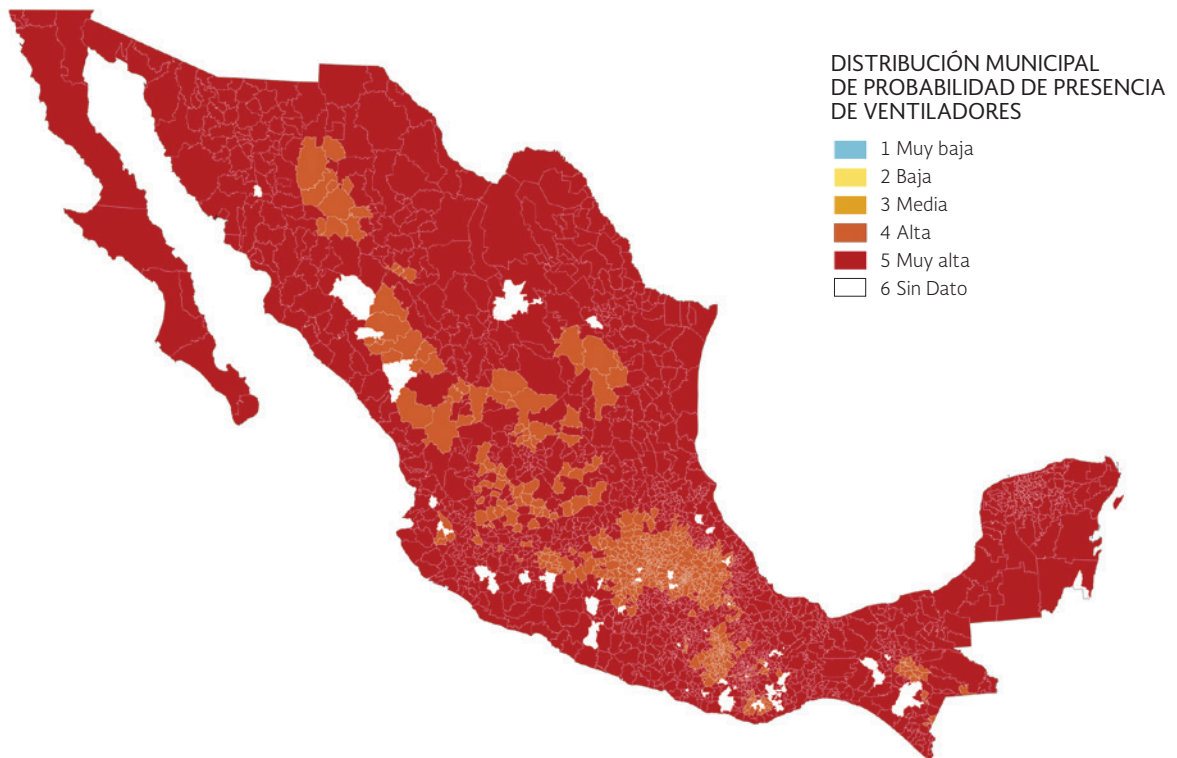
La Ilustración 20 muestra la probabilidad de presencia de ventilador en viviendas, basados en meta-regiones, en los grupos de ingresos de menos de 3.99 VSMM, de 4 a 6.99 VSMM, y de 7 y 10.99 VSMM.

Ilustración 18. Probabilidad vigente de presencia de ventilador por municipio



Fuente: Elaboración propia basada en [Inegi 2015], [Conuee 2014] y [CRE 2014]

Ilustración 19. Probabilidad de presencia de ventilador si no hubiera restricciones económicas



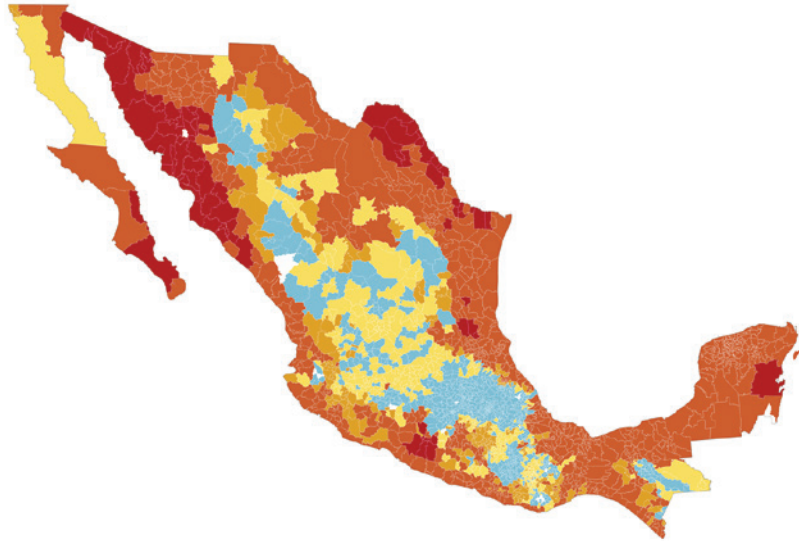
Fuente: Elaboración propia basada en [Inegi 2015], [Conuee 2014] y [CRE 2014]

Ilustración 20. Probabilidad de presencia de ventilador por principales grupos de ingresos

VIVIENDAS DE INGRESOS MENORES A 3.99 VSMM

DISTRIBUCIÓN MUNICIPAL DE PROBABILIDAD DE PEAA

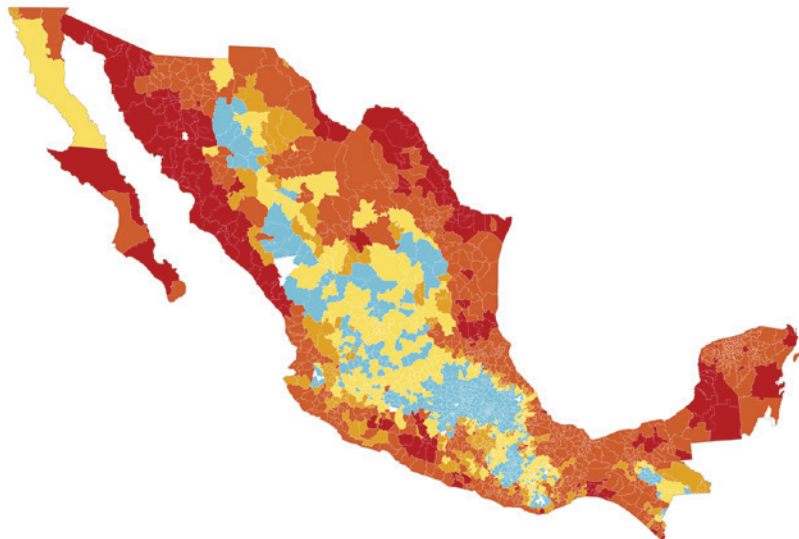
- 1 Muy baja
- 2 Baja
- 3 Media
- 4 Alta
- 5 Muy alta
- 6 Sin Dato



VIVIENDAS CON INGRESOS DE 4 A 6.99 VSMM

DISTRIBUCIÓN MUNICIPAL DE PROBABILIDAD DE PEAA

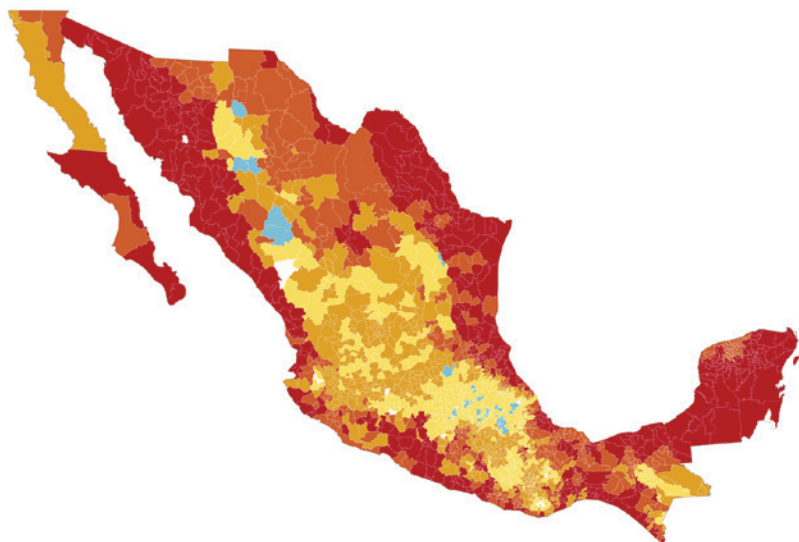
- 1 Muy baja
- 2 Baja
- 3 Media
- 4 Alta
- 5 Muy alta
- 6 Sin Dato



VIVIENDAS CON INGRESOS DE 7 A 10.99 VSMM

DISTRIBUCIÓN MUNICIPAL DE PROBABILIDAD DE PEAA

- 1 Muy baja
- 2 Baja
- 3 Media
- 4 Alta
- 5 Muy alta
- 6 Sin Dato



Fuente: Elaboración propia basada en [Inegi 2012], [Conuee 2014] y [CRE 2014]

5

PENETRACIÓN ACTUAL DE LOS EQUIPOS DE CLIMATIZACIÓN EN EL SEGMENTO DE VIVIENDA SOCIAL

5.1 PRESENCIA DE EQUIPOS DE ACONDICIONAMIENTO DE AIRE EN VIVIENDA SOCIAL

Con el fin de caracterizar la vivienda de interés social, se agruparon las viviendas según rango de ingresos sa-

lariales, de acuerdo al monto máximo de préstamo del programa Hipoteca Verde del Infonavit (Tabla 7).

Tabla 7. Establecimiento de segmentos según rango de ingresos salariales de acuerdo al monto máximo de préstamo del programa Hipoteca Verde del Infonavit

SEGMENTO DE VSMM	AHORRO MÍNIMO MENSUAL \$	MONTO DE HV EN VSMM
1.00 – 1.59	100.00	Hasta 2
1.60 – 3.99	215.00	Hasta 10
4.00 – 6.99	250.00	Hasta 10
7.00 – 10.99	290.00	Hasta 15
De 11 en adelante	400.00	Hasta 20

Fuente: Manual Explicativo Vivienda Ecológica - Hipoteca Verde, Febrero 2014.

En particular, esta sección se centra en la vivienda de tipo económica, la cual se divide en dos grandes bloques, el primero corresponde a ingresos menores a 4 veces el salario mínimo mensual (VSMM), mientras que el segundo a ingresos mayores o iguales a 3.99 VSMM y menores a 6.99 VSMM, así mismo se considera la “tipo tradicional” de 7 a 10.99 VSMM. El valor del salario mínimo se basó en el año 2012, de \$62.33 diarios, lo que equivale a \$1,895.90 al mes [STPS 2012].

Cabe mencionar que para fines de este estudio, se usa el dato de ingreso trimestral calculado por vivienda y que se basa en el ingreso trimestral reportado en el MCSRNIH 2012, el cual agrupa los ingresos de todos los integrantes del hogar. Mientras que el criterio para otorgar financiamiento se basa en el ingreso de una sola persona.

La importancia de este sector de vivienda en la penetración de los equipos de climatización, radica tanto

en el factor de bienestar social, como en consumo energético. Si bien, los estratos con mayores ingresos son los que alcanzan una mayor probabilidad de PEAA, estos representan un limitado número de viviendas. En cambio, el estrato correspondiente a la vivienda de interés social (equivalente a la vivienda caracterizada como tipo económica) representa el 76% de las viviendas del país, con 23 millones. Lo que implica que pequeñas variaciones en la penetración de EAA, de su eficiencia o de su uso, tendrían un impacto importante en el consumo energético.

La Tabla 8 muestra el número de viviendas con EAA y el porcentaje respecto al nacional, clasificador por zona climática y grupo de ingresos, de donde se destaca la importancia de la vivienda de interés social, ya que los grupos con ingresos menores a 7 VSMM aportan el 57% de las viviendas con EAA, mientras que el grupo con ingresos menores a 11 VSMM representa al 73% de las viviendas con EAA en el país.

Tabla 8. Probabilidad de PEAA por segmento de ingresos, 2012

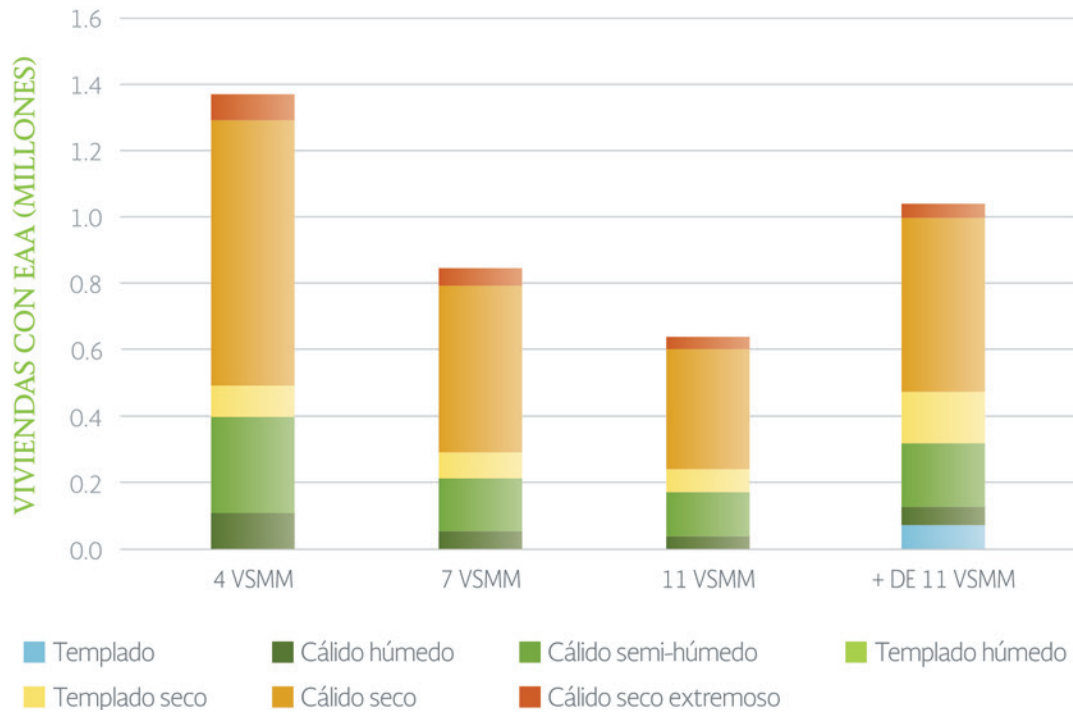
GRUPOS DE INGRESOS PRINCIPALES	ZONA CLIMÁTICA	VIVIENDAS TOTALES	VIVIENDAS CON EAA	PORCENTAJE DE VIVIENDAS CON EAA EN LA META-REGIÓN RESPECTO AL NACIONAL
4 VSMM	Cálido húmedo	1,425,136	105,697	2.7
4 VSMM	Cálido Seco	3,291,410	799,840	20.5
4 VSMM	Cálido seco extremoso	117,897	73,749	1.9
4 VSMM	Cálido semi-húmedo	2,294,362	282,835	7.3
4 VSMM	Semifrío	19,278	-	-
4 VSMM	Semifrío-seco	374,470	15	0.0
4 VSMM	Templado	5,486,700	11,110	0.3
4 VSMM	Templado húmedo	846,124	6,164	0.2
4 VSMM	Templado seco	2,497,656	88,817	2.3
4 VSMM	Total 4 VSMM	16,353,033	1,368,227	35.1
7 VSMM	Cálido húmedo	353,476	48,601	1.2
7 VSMM	Cálido Seco	1,542,797	504,332	12.9
7 VSMM	Cálido seco extremoso	68,094	51,553	1.3
7 VSMM	Cálido semi-húmedo	801,349	156,704	4.0
7 VSMM	Semifrío	4,558	-	-
7 VSMM	Semifrío-seco	169,610	21	0.0
7 VSMM	Templado	2,683,918	11,370	0.3
7 VSMM	Templado húmedo	226,736	3,568	0.1
7 VSMM	Templado seco	1,091,704	72,473	1.9
7 VSMM	Total 7 VSMM	6,942,242	848,621	21.8
11 VSMM	Cálido húmedo	157,086	33,741	0.9
11 VSMM	Cálido Seco	919,642	358,882	9.2
11 VSMM	Cálido seco extremoso	43,757	36,919	0.9
11 VSMM	Cálido semi-húmedo	455,480	129,857	3.3
11 VSMM	Semifrío	1,578	-	-
11 VSMM	Semifrío-seco	101,659	37	0.0
11 VSMM	Templado	1,496,053	12,354	0.3
11 VSMM	Templado húmedo	118,535	3,987	0.1
11 VSMM	Templado seco	636,856	66,091	1.7
11 VSMM	Total 11 VSMM	3,930,646	641,867	16.5
Más de 11 VSMM	Cálido húmedo	127,187	53,046	1.4
Más de 11 VSMM	Cálido Seco	915,453	519,995	13.3
Más de 11 VSMM	Cálido seco extremoso	47,442	44,779	1.1
Más de 11 VSMM	Cálido semi-húmedo	365,528	186,836	4.8
Más de 11 VSMM	Semifrío	1,578	-	-
Más de 11 VSMM	Semifrío-seco	63,889	349	0.0
Más de 11 VSMM	Templado	1,266,694	80,842	2.1
Más de 11 VSMM	Templado húmedo	78,730	9,984	0.3
Más de 11 VSMM	Templado seco	530,157	144,933	3.7
Más de 11 VSMM	Total más de 11 VSMM	3,396,658	1,040,764	26.7
TOTAL		30,622,579	3,899,479	100

Fuente: Elaboración propia basada en [Inegi 2012], [Conuee 2014] y [CRE 2014]

En la Ilustración 21 se representa de manera gráfica la información de la Tabla 8 en donde se observa la

contribución de cada grupo de ingresos a la cantidad de viviendas con EAA.

Ilustración 21. Número de viviendas con PEAA por segmentos principales de ingresos, 2012



Fuente: Elaboración propia basada en [Inegi 2012], [Conuee 2014] y [CRE 2014]

Para realizar los cálculos anteriores se multiplicó el “número de viviendas existentes” por la “probabilidad de PEAA” para cada meta-región (Tabla 9). En donde se

puede observar que el 12.7% de las viviendas cuentan con EAA y como la probabilidad es más alta cuando el clima es cálido, los ingresos altos y las tarifas bajas.

Tabla 9. Probabilidad de PEAA por segmento de ingresos, 2012

GRUPOS DE INGRESOS MENORES A:	ZONA CLIMÁTICA	TARIFA 1	TARIFA 1A	TARIFA 1B	TARIFA 1C	TARIFA 1D	TARIFA 1E	TARIFA 1F
4 VSMM	Cálido húmedo	0.00	0.06	0.06	0.10	0.20		
4 VSMM	Cálido Seco	0.01	0.09	0.09	0.15	0.28	0.65	0.76
4 VSMM	Cálido seco extremoso				0.12			0.70
4 VSMM	Cálido semi-húmedo	0.01	0.10	0.10	0.16	0.29	0.66	
4 VSMM	Templado	0.00	0.02	0.02				
4 VSMM	Templado húmedo	0.00	0.01	0.01				
4 VSMM	Templado seco	0.02	0.12	0.13	0.20	0.34		
7 VSMM	Cálido húmedo	0.01	0.10	0.10	0.16	0.29		
7 VSMM	Cálido Seco	0.02	0.15	0.15	0.23	0.38	0.75	0.84
7 VSMM	Cálido seco extremoso				0.19			0.79
7 VSMM	Cálido semi-húmedo	0.02	0.15	0.16	0.24	0.40	0.76	
7 VSMM	Templado	0.00	0.04	0.04				
7 VSMM	Templado húmedo	0.00	0.03	0.03				
7 VSMM	Templado seco	0.03	0.19	0.19	0.29	0.45		
11 VSMM	Cálido húmedo	0.02	0.15	0.15	0.24	0.39		
11 VSMM	Cálido Seco	0.04	0.22	0.22	0.32	0.49	0.83	0.90
11 VSMM	Cálido seco extremoso				0.27			0.86
11 VSMM	Cálido semi-húmedo	0.04	0.23	0.23	0.34	0.51	0.84	
11 VSMM	Templado	0.01	0.08	0.08				
11 VSMM	Templado húmedo	0.00	0.05	0.05				
11 VSMM	Templado seco	0.05	0.28	0.28	0.39			
15 VSMM	Cálido húmedo	0.04	0.23	0.23	0.33	0.50		
15 VSMM	Cálido Seco	0.07	0.31	0.31	0.43	0.60	0.89	0.94
15 VSMM	Cálido seco extremoso				0.37			0.92
15 VSMM	Cálido semi-húmedo	0.07	0.32	0.32	0.44	0.62		
15 VSMM	Templado	0.02	0.12	0.12				
15 VSMM	Templado húmedo	0.01	0.08	0.08				
15 VSMM	Templado seco	0.09	0.38	0.38	0.50	0.67		
19 VSMM	Cálido húmedo	0.07	0.32	0.32	0.44	0.61		
19 VSMM	Cálido Seco	0.11	0.41	0.42	0.54	0.71	0.93	0.97
19 VSMM	Cálido seco extremoso							0.95
19 VSMM	Cálido semi-húmedo		0.43	0.43	0.56	0.72		
19 VSMM	Templado	0.03	0.19	0.19				
19 VSMM	Templado húmedo	0.02	0.14	0.14				
19 VSMM	Templado seco	0.15	0.49	0.49	0.61	0.76		

GRUPOS DE INGRESOS MENORES A:	ZONA CLIMÁTICA	TARIFA I	TARIFA IA	TARIFA IB	TARIFA IC	TARIFA ID	TARIFA IE	TARIFA IF
23 VSMM	Cálido húmedo	0.12	0.43	0.43	0.55	0.71		
23 VSMM	Cálido Seco	0.17	0.53	0.53	0.65	0.79	0.96	0.98
23 VSMM	Cálido seco extremoso							0.97
23 VSMM	Cálido semi-húmedo		0.54	0.54	0.66	0.80		
23 VSMM	Semifrío-seco	0.01						
23 VSMM	Templado	0.05	0.28					
23 VSMM	Templado húmedo	0.03	0.21	0.21				
23 VSMM	Templado seco	0.22	0.60	0.60	0.71			
27 VSMM	Cálido húmedo		0.54	0.54	0.66	0.80		
27 VSMM	Cálido Seco	0.25	0.63	0.64	0.75	0.86	0.98	0.99
27 VSMM	Cálido seco extremoso							0.99
27 VSMM	Cálido semi-húmedo	0.27	0.65	0.65	0.76	0.87		
27 VSMM	Templado	0.09	0.38	0.38				
27 VSMM	Templado húmedo	0.06		0.30				
27 VSMM	Templado seco	0.31		0.70	0.80			
31 VSMM	Cálido húmedo			0.65	0.76	0.87		
31 VSMM	Cálido Seco	0.35	0.73	0.74	0.83	0.92	0.99	1.00
31 VSMM	Cálido seco extremoso							0.99
31 VSMM	Cálido semi-húmedo	0.36	0.75	0.75	0.84			
31 VSMM	Semifrío-seco	0.02						
31 VSMM	Templado	0.15	0.49					
31 VSMM	Templado húmedo	0.10	0.40	0.40				
31 VSMM	Templado seco	0.42		0.79	0.87			
35 VSMM	Cálido húmedo			0.74	0.83	0.92		
35 VSMM	Cálido Seco	0.46	0.82	0.82	0.89	0.95	1.00	1.00
35 VSMM	Cálido semi-húmedo	0.47	0.83	0.83				
35 VSMM	Templado	0.22						
35 VSMM	Templado húmedo		0.51					
35 VSMM	Templado seco	0.53		0.86	0.92			
Más de 35 VSMM	Cálido húmedo	0.47	0.82	0.83	0.89	0.95		
Más de 35 VSMM	Cálido Seco	0.57	0.88	0.88	0.93	0.97	1.00	1.00
Más de 35 VSMM	Cálido seco extremoso							1.00
Más de 35 VSMM	Cálido semi-húmedo		0.89	0.89	0.94	0.98		
Más de 35 VSMM	Semifrío-seco	0.08						
Más de 35 VSMM	Templado	0.31	0.70	0.70				
Más de 35 VSMM	Templado húmedo	0.24	0.62	0.62				
Más de 35 VSMM	Templado seco	0.64	0.91	0.92		0.98		

Fuente: Elaboración propia basada en [Inegi 2012], [Conuee 2014] y [CRE 2014]

Las políticas de asignación de créditos influyen en este sector, la Tabla 10 muestra como la Probabilidad de PAA es mayor en las viviendas que fueron financiadas

por Infonavit, Fovissste o Fonhapo (calculado a partir del promedio de probabilidades sobre zona climática y tarifa).

Tabla 10. Probabilidad de PEAA en función del financiamiento de la vivienda

ZONA CLIMÁTICA	PROBABILIDAD DE QUE UNA VIVIENDA CUENTE CON EAA EN FUNCIÓN DEL FINANCIAMIENTO PARA SU CONSTRUCCIÓN O ADQUISICIÓN	
	SIN FINANCIAMIENTO	CON FINANCIAMIENTO
Cálido húmedo	0.40	0.43
Cálido Seco	0.59	0.69
Cálido seco extremoso	0.69	0.85
Cálido semi-húmedo	0.49	0.63
Semifrío-seco	0.01	0.01
Templado	0.17	0.15

Fuente: Elaboración propia basada en [Inegi 2012], [Conuee 2014] y [CRE 2014]

5.2 PRESENCIA DE VENTILADORES EN VIVIENDA SOCIAL

De manera análoga a los EAA, el número de viviendas con ventilador por zona climática y grupo de ingresos, se muestran en Tabla 11, en donde resalta la importancia de la vivienda de interés social, ya que los gru-

pos con ingresos menores a 7 VSMM aportan casi el 70% de las viviendas con ventilador, mientras que el grupo con ingresos menores a 11 VSMM representan al 84% de las viviendas con ventilador en el país.

Tabla 11. Número de viviendas con probabilidad de contar con ventilador

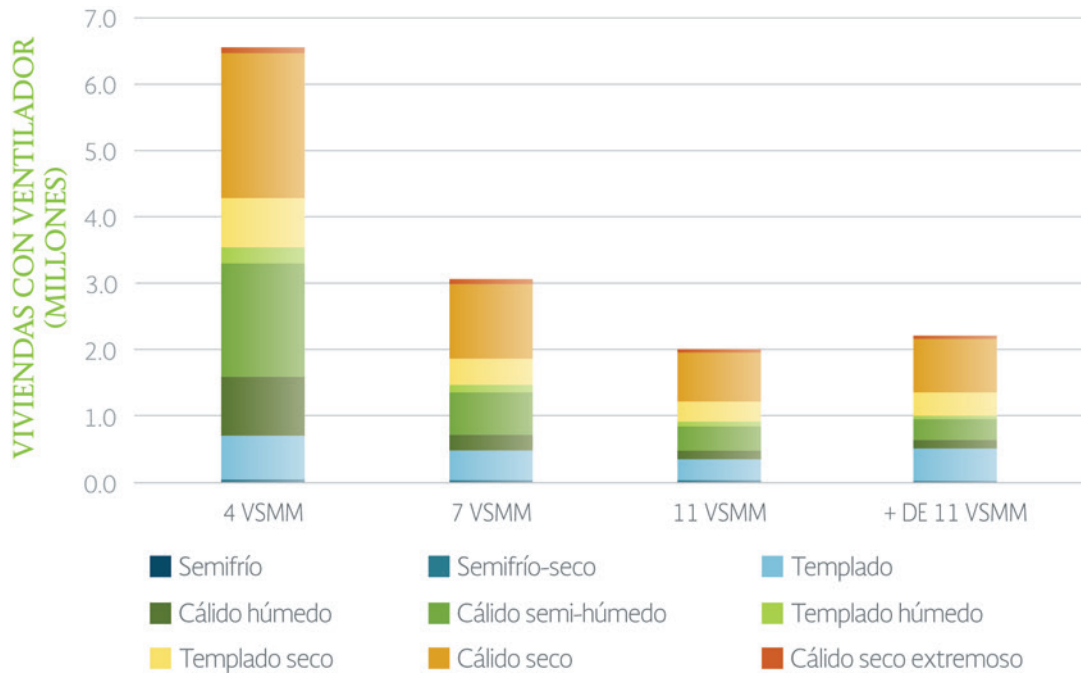
GRUPOS DE INGRESOS PRINCIPALES	ZONA CLIMÁTICA	VIVIENDAS TOTALES	VIVIENDAS CON VENTILADOR	PORCENTAJE DE VIVIENDAS CON VENTILADOR RESPECTO AL NACIONAL
4 VSMM	Cálido húmedo	1,425,136	890,288	6.4
4 VSMM	Cálido Seco	3,291,410	2,190,467	15.9
4 VSMM	Cálido seco extremoso	117,897	66,815	0.5
4 VSMM	Cálido semi-húmedo	2,294,362	1,703,764	12.3
4 VSMM	Semifrío	19,278	231	0.0
4 VSMM	Semifrío-seco	374,470	30,856	0.2
4 VSMM	Templado	5,486,700	683,617	4.9
4 VSMM	Templado húmedo	846,124	243,734	1.8
4 VSMM	Templado seco	2,497,656	736,925	5.3
4 VSMM	Total de 4 VSMM	16,353,033	6,546,698	47.4
7 VSMM	Cálido húmedo	353,476	253,897	1.8
7 VSMM	Cálido Seco	1,542,797	1,141,743	8.3
7 VSMM	Cálido seco extremoso	68,094	45,563	0.3
7 VSMM	Cálido semi-húmedo	801,349	650,995	4.7
7 VSMM	Semifrío	4,558	92	0.0
7 VSMM	Semifrío-seco	169,610	20,133	0.1
7 VSMM	Templado	2,683,918	458,939	3.3
7 VSMM	Templado húmedo	226,736	83,604	0.6
7 VSMM	Templado seco	1,091,704	410,596	3.0
7 VSMM	Total de 7 VSMM	6,942,242	3,065,562	22.2
11 VSMM	Cálido húmedo	157,086	123,539	0.9
11 VSMM	Cálido Seco	919,642	729,924	5.3
11 VSMM	Cálido seco extremoso	43,757	32,707	0.2
11 VSMM	Cálido semi-húmedo	455,480	393,644	2.8
11 VSMM	Semifrío	1,578	52	0.0
11 VSMM	Semifrío-seco	101,659	16,780	0.1
11 VSMM	Templado	1,496,053	338,943	2.5
11 VSMM	Templado húmedo	118,535	55,183	0.4
11 VSMM	Templado seco	636,856	289,355	2.1
11 VSMM	Total de 11 VSMM	3,930,646	1,980,126	14.3
Más de 11 VSMM	Cálido húmedo	127,187	112,232	0.8
Más de 11 VSMM	Cálido Seco	915,453	810,748	5.9
Más de 11 VSMM	Cálido seco extremoso	47,442	41,224	0.3
Más de 11 VSMM	Cálido semi-húmedo	365,528	341,104	2.5
Más de 11 VSMM	Semifrío	1,578	94	0.0
Más de 11 VSMM	Semifrío-seco	63,889	18,260	0.1
Más de 11 VSMM	Templado	1,266,694	509,954	3.7
Más de 11 VSMM	Templado húmedo	78,730	49,847	0.4
Más de 11 VSMM	Templado seco	530,157	336,230	2.4
Más de 11 VSMM	Total de más de 11 VSMM	3,396,658	2,219,693	16.1
TOTAL		30,622,579	13,812,079	100

Fuente: Elaboración propia basada en [Inegi 2012], [Conuee 2014] y [CRE 2014]

La Ilustración 22 muestra, de manera gráfica, la distribución del número de vivienda con ventilador para los

principales grupos de ingresos.

Ilustración 22. Número de viviendas con presencia de ventiladores por principales grupos de ingresos, 2012



Fuente: Elaboración propia basada en [Inegi 2012], [Conuee 2014] y [CRE 2014]

La probabilidad utilizada para el cálculo del número de viviendas que cuentan con ventilador se presenta en la Tabla 12 donde puede observarse que se presentan ventiladores no sólo en climas cálidos sino que alcanza

los templados y hasta fríos. Del total del parque de las viviendas, el 45.1% cuentan con ventilador (Tabla 11).

Tabla 12. Probabilidad de PEAA por segmento de ingresos, 2012

GRUPOS DE INGRESOS MENORES A:	ZONA CLIMÁTICA	TARIFA 1	TARIFA 1A	TARIFA 1B	TARIFA 1C	TARIFA 1D	TARIFA 1E	TARIFA 1F
4 VSMM	Cálido húmedo	0.41	0.62	0.62	0.68	0.76		
4 VSMM	Cálido Seco	0.42	0.63	0.63	0.69	0.76	0.89	0.92
4 VSMM	Cálido seco extremoso				0.27			0.61
4 VSMM	Cálido semi-húmedo	0.53	0.73	0.73	0.78	0.84	0.94	
4 VSMM	Semifrío	0.01						
4 VSMM	Semifrío-seco	0.08						
4 VSMM	Templado	0.12	0.26	0.26				
4 VSMM	Templado húmedo	0.19	0.37	0.37				
4 VSMM	Templado seco	0.26	0.46	0.46	0.52	0.61		
7 VSMM	Cálido húmedo	0.49	0.69	0.70	0.75	0.82		
7 VSMM	Cálido Seco	0.50	0.70	0.70	0.76	0.82	0.92	0.95
7 VSMM	Cálido seco extremoso				0.34			0.69
7 VSMM	Cálido semi-húmedo	0.61	0.79	0.80	0.84	0.89	0.96	
7 VSMM	Semifrío	0.02						
7 VSMM	Semifrío-seco	0.12						
7 VSMM	Templado	0.17	0.33	0.33				
7 VSMM	Templado húmedo	0.26	0.45	0.45				
7 VSMM	Templado seco	0.33	0.54	0.54	0.60	0.69		
11 VSMM	Cálido húmedo	0.57	0.76	0.76	0.81	0.87		
11 VSMM	Cálido Seco	0.58	0.77	0.77	0.82	0.87	0.95	0.96
11 VSMM	Cálido seco extremoso				0.42			0.76
11 VSMM	Cálido semi-húmedo	0.69	0.85	0.85	0.88	0.92	0.97	
11 VSMM	Semifrío	0.03						
11 VSMM	Semifrío-seco	0.17						
11 VSMM	Templado	0.22	0.41	0.41				
11 VSMM	Templado húmedo	0.33	0.53	0.54				
11 VSMM	Templado seco	0.41	0.62	0.62	0.68			
15 VSMM	Cálido húmedo	0.65	0.82	0.82	0.86	0.91		
15 VSMM	Cálido Seco	0.66	0.83	0.83	0.87	0.91	0.97	0.98
15 VSMM	cálido seco extremoso				0.50			0.82
15 VSMM	Cálido semi-húmedo	0.76	0.89	0.89	0.92	0.95		
15 VSMM	Semifrío	0.05						
15 VSMM	Semifrío-seco	0.22						
15 VSMM	Templado	0.29	0.49	0.49				
15 VSMM	Templado húmedo	0.41	0.62	0.62				
15 VSMM	Templado seco	0.49	0.70	0.70	0.75	0.82		
19 VSMM	Cálido húmedo	0.73	0.87	0.87	0.90	0.94		
19 VSMM	Cálido Seco	0.73	0.88	0.88	0.91	0.94	0.98	0.99
19 VSMM	Cálido seco extremoso							0.87
19 VSMM	Cálido semi-húmedo		0.93	0.93	0.95	0.97		
19 VSMM	Semifrío	0.08						
19 VSMM	Semifrío-seco	0.29						

GRUPOS DE INGRESOS MENORES A:	ZONA CLIMÁTICA	TARIFA I	TARIFA IA	TARIFA IB	TARIFA IC	TARIFA ID	TARIFA IE	TARIFA IF
19 VSMM	Templado	0.37	0.57	0.58				
19 VSMM	Templado húmedo	0.49	0.69	0.69				
19 VSMM	Templado seco	0.57	0.76	0.76	0.81	0.87		
23 VSMM	Cálido húmedo	0.79	0.91	0.91	0.93	0.96		
23 VSMM	Cálido Seco	0.80	0.91	0.91	0.94	0.96	0.99	0.99
23 VSMM	Cálido seco extremoso							0.91
23 VSMM	Cálido semi-húmedo		0.95	0.95	0.97	0.98		
23 VSMM	Semifrío-seco	0.36						
23 VSMM	Templado	0.45	0.65					
23 VSMM	Templado húmedo	0.57	0.76	0.76				
23 VSMM	Templado seco	0.65	0.82	0.82	0.86			
27 VSMM	Cálido húmedo		0.94	0.94	0.96	0.97		
27 VSMM	Cálido Seco	0.85	0.94	0.94	0.96	0.98	0.99	1.00
27 VSMM	Cálido seco extremoso							0.94
27 VSMM	Cálido semi-húmedo	0.91	0.97	0.97	0.98	0.99		
27 VSMM	Semifrío-seco	0.44						
27 VSMM	Templado	0.53	0.73	0.73				
27 VSMM	Templado húmedo	0.65		0.82				
27 VSMM	Templado seco	0.73		0.87	0.90			
31 VSMM	Cálido húmedo			0.96	0.97	0.98		
31 VSMM	Cálido Seco	0.89	0.96	0.96	0.97	0.99	1.00	1.00
31 VSMM	Cálido seco extremoso							0.96
31 VSMM	Cálido semi-húmedo	0.94	0.98	0.98	0.99			
31 VSMM	Semifrío-seco	0.53						
31 VSMM	Templado	0.61	0.79					
31 VSMM	Templado húmedo	0.72	0.87	0.87				
31 VSMM	Templado seco	0.79		0.91	0.93			
35 VSMM	Cálido húmedo			0.98	0.98	0.99		
35 VSMM	Cálido Seco	0.93	0.98	0.98	0.98	0.99	1.00	1.00
35 VSMM	Cálido semi-húmedo	0.96	0.99	0.99	0.99			
35 VSMM	Templado	0.69						
35 VSMM	Templado húmedo		0.91					
35 VSMM	Templado seco	0.85		0.94	0.96			
35 y + VSMM	Cálido húmedo	0.95	0.98	0.99	0.99	0.99		
+ de 35 VSMM	Cálido Seco	0.95	0.99	0.99	0.99	1.00	1.00	1.00
+ de 35 VSMM	Cálido seco extremoso							0.98
+ de 35 VSMM	Cálido semi-húmedo		0.99	0.99	1.00	1.00		
+ de 35 VSMM	Semifrío-seco	0.68						
+ de 35 VSMM	Templado	0.76	0.89	0.89				
+ de 35 VSMM	Templado húmedo	0.84	0.94	0.94				
+ de 35 VSMM	Templado seco	0.89	0.96	0.96		0.98		

Fuente: Elaboración propia basada en [Inegi 2012], [Conuee 2014] y [CRE 2014]

6

MODELO DE PROSPECTIVA DEL NÚMERO VIVIENDAS CON EAA Y VENTILADORES

El objetivo de esta sección es desarrollar un modelo que permita estimar el comportamiento futuro del número de viviendas con EAA y ventilador. El universo de estos modelos son las viviendas con ingresos entre 0 y 11 VSMM. Se estudia este grupo, dado que corresponde al sector formal que será sujeto a las políticas públicas del sector vivienda.

El modelo de predicción de la probabilidad de la PEAA se basa en:

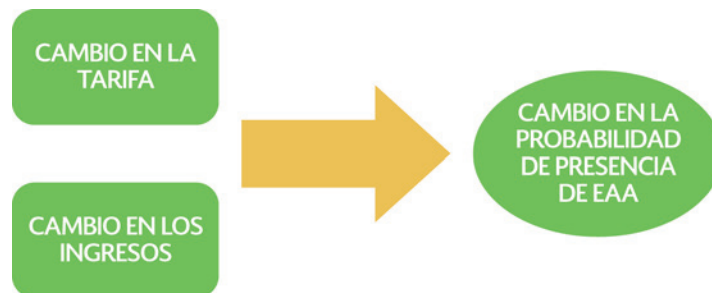
- + La suposición de que las relaciones entre la PEAA, las tarifas eléctricas y los ingresos encontradas en los datos de 2012 son susceptibles de extrapolarse en el tiempo.
- + Las tendencias en el número de viviendas siguen las estimaciones de Conapo [Conapo 2005]
- + Las condiciones climáticas permanecen sin cambios.

- + El valor inicial de la probabilidad que tiene una vivienda de contar con EAA se toma de en el año 2012 (PEAA 2012).
- + Un cambio en la tarifa eléctrica causa un cambio en la probabilidad de PEAA (CPTarifa).
- + Un cambio el ingreso económico de la vivienda causa un cambio en la probabilidad de PEAA (CPingreso).
- + Existe un periodo de tiempo entre el momento de la aplicación de la política y el cambio que genera en la PEAA.

Entonces el cambio en la probabilidad de presencia de equipos de acondicionamiento de aire para el año 2013 está dada por la probabilidad de PEAA en 2012 (PEAA (2012)) más el cambio en PEAA derivado de los cambios en la tarifa (CPTarifa) y del ingreso (CPingreso). Este proceso se repite de acuerdo al número de años a los que se desee la proyección.

$$PEAA = PEAA (2102) + CPTarifa + CPingreso$$

Ilustración 23. Esquema del cálculo de cambio en la probabilidad de PEAA



Si bien, para estudiar el comportamiento futuro de la PEAA se requieren datos de varios años, y actualmente sólo se cuenta con datos correspondientes al año 2012, se ha realizado esta estimación basada en el comportamiento de la PEAA ante la zona climática, de la tarifa eléctrica y los ingresos de la vivienda, la cual es una aproximación que deberá actualizarse cuando

esté disponible la información para 2014 del Módulo de Condiciones Socioeconómicas en Inegi.

Para mayor claridad del procedimiento de la estimación, se da el siguiente ejemplo. De la segunda etapa del presente estudio, se determina que la probabilidad de PEAA en una vivienda dada, se define por sus características, conforme a lo indicado en la Tabla 13.

Tabla 13. Ejemplo de probabilidad de PEAA

ZONA CLIMÁTICA	TARIFA ELÉCTRICA	GRUPO DE INGRESOS	PROBABILIDAD DE EAA
Cálido Seco	Tarifa 1E	1 (entre 0 y 3.99 VSMM)	0.648
Cálido Seco	Tarifa 1E	2 (entre 4.0 y 6.99 VSMM)	0.745
Cálido Seco	Tarifa 1E	3 (entre 7.0 y 10.99 VSMM)	0.827

Fuente: Elaboración propia basada en [Inegi 2012], [Conuee 2014] y [CRE 2014]

De donde se desprende que una vivienda que se encuentra en un clima cálido seco, con tarifa eléctrica 1E, con ingresos entre 4.0 y 6.99 VSMM (grupo 2) tiene una probabilidad de 0.745 de contar con un EAA. Si esta misma vivienda incrementa sus ingresos, de tal forma que cambia de grupo de ingresos, por ejemplo al 3 (entre 7.0 y 10.99 VSMM), entonces su probabilidad aumentará a 0.827.

Por lo tanto, se da por cierto, que este cambio podría darse a lo largo del tiempo, lo que permite extrapolar los resultados de la etapa 2 y predecir el comportamiento futuro de esta probabilidad.

Los cambios futuros en el ingreso económico de la vivienda y en la tarifa eléctrica se determinaron analizando su comportamiento en los años recientes y extrapolando este comportamiento al futuro, mientras que se supuso que la temperatura y en general las condiciones climáticas permanecen constantes, esto debido a que el modelo no es sensible a cambios menores a los 5 grados Celsius y la prospección se rea-

lizará a 35 años, en donde se asume que si existen cambios, estos serán menores a 5oC.

Por lo anterior, el desarrollo de modelos de prospección, requiere del conocimiento de las tasas de cambio de la probabilidad de PEAA (o ventilador) respecto a los cambios en la tarifa y el ingreso, así como el establecimiento de una línea base, es decir, el valor de esta probabilidad en el año de inicio (2012).

A partir del valor de la probabilidad de PEAA en los grupos de ingresos 1, 2 y 3, que corresponde a aquellos menores de 11 VSMM y que fueron adquiridas mediante financiamiento de Infonavit, Fovissste o Fonhpo, se calcula la variación de la probabilidad respecto a un cambio en la tarifa o el ingreso por vivienda,

En la Tabla 14 se presenta el cambio de la probabilidad de PEAA en función del cambio en el precio del kWh, el cual se calcula por medio de la pendiente de la recta ajustada por mínimos cuadrados. Cabe aclarar que en el clima cálido seco extremoso sólo se cuenta con 2 datos, por lo que el dato debe tomarse con reserva.

Tabla 14. Cambio en la probabilidad de PEAA en función del cambio en la tarifa

	Cálido seco extremoso	Cálido seco	Cálido húmedo	Cálido semi-húmedo	Templado seco
Cambio de la probabilidad de PEAA por centavo de cambio en tarifa (probabilidad/centavo)	-0.053	-0.042	-0.031	-0.041	-0.036

Fuente: Elaboración propia basada en [Inegi 2012], [Conuee 2014] y [CRE 2014]

Mientras que en la Tabla 15 se cuenta con la variación de la probabilidad de EAA en función del cambio de los

ingresos por vivienda.

Tabla 15. Cambio en la probabilidad de EAA en función del cambio de los ingreso

	Cálido seco extremoso	Cálido seco	Cálido húmedo	Cálido semi-húmedo	Templado seco
Cambio probabilidad de PEAA por cada 100 pesos de cambio de ingresos mensuales (probabilidad/pesos)	0.0029	0.0018	0.001	0.0011	0.0013

Fuente: Elaboración propia basada en [Inegi 2012], [Conuee 2014] y [CRE 2014]

6.1 PROSPECCIÓN DEL NÚMERO DE VIVIENDA CON PEAA

Con lo anterior y tomando en cuenta los valores iniciales en el año 2012 se desarrolla la prospección del número de viviendas con PEAA, mediante el desarrollo de cuatro escenarios con las siguientes características:

- + Objetivo: Obtener la prospección del número de viviendas con EAA en diferentes escenarios de políticas tarifarias de energía.
- + Universo: viviendas con ingresos menores a 11 VSMM.
- + Todas las viviendas nuevas en este rango de ingresos cuentan con un crédito.
- + Un cambio en el precio del kWh tarda 8 años en alcanzar su impacto total, considerando que éste es el tiempo de vida útil de un EAA [U.S.DOE, 2014].

Tabla 16. Escenarios de PEAA

ESCENARIO	SUPUESTOS
Base	No hay cambio en el precio del kWh ni en los ingresos económicos de las viviendas
Tarifa sube (\$ sube)	En el año 2019 el precio del kWh se incrementa 10 centavos, mientras los ingresos económicos de las viviendas no cambian
Tarifa baja (\$ baja)	En el año 2019 el precio del kWh se reduce 10 centavos, mientras los ingresos económicos de las viviendas no cambian
Alto	Los ingresos mensuales de las viviendas se incrementa \$309 pesos anualmente y en el año 2019 el precio del kWh se reduce en 10 centavos

Debido a la tendencia de las tarifas eléctricas en los últimos años se incorporó el escenario Tarifa baja. Por otro lado, en el marco de la Estrategia Nacional para el Cambio Climático 2013 [ENCC 2013], se plantea replantear la estructura actual de subsidios a la electricidad para incentivar el incremento en la eficiencia del consumo energético y ajustar gradualmente las tarifas a los precios reales de mercado, con la aplicación de medidas compensatorias para grupos vulnerables., por lo que se incluyó el escenario “Tarifa sube”. En el escenario “Alto” se presentan las condiciones que propician el uso de EAA.

La Ilustración 24 y la Tabla 17 muestran la evolución del número de viviendas con EAA para los cuatro escenarios, mientras que en la Ilustración 24 se presenta el porcentaje de cambio del número de viviendas total con EAA con respecto al año base 2012.

De donde se observa que bajo las tendencias actuales (escenario base) las viviendas con EAA se incrementa-

ran en 43% para el año 2035 y 71% para el 2050. En un escenario en donde la tarifa se incrementa 10 centavos por kWh, para 2035 se tendrá un decremento del 75% y para 2050 del 70%. Esta reducción parece sobreestimada, lo cual deriva de las diversas aproximaciones del modelo. Pero la dinámica del fenómeno es la esperada, ya que de los datos analizados se desprende que a mayor precio de la energía eléctrica habrá una menor presencia de los EAA, el cual tendrá un mayor impacto en los sectores de menores ingresos que es donde se encuentran el mayor número de EAA, cabe recordar que se estima que el 57% de los EAA está en viviendas con ingresos menores a 7 VSMM.

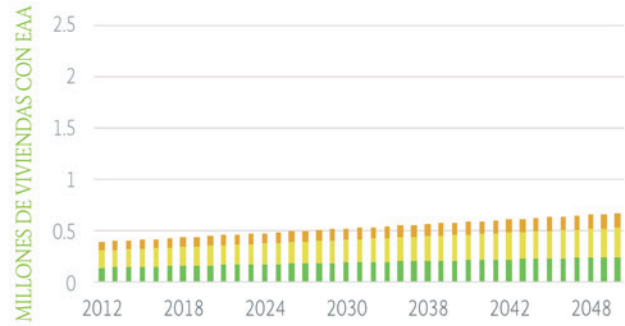
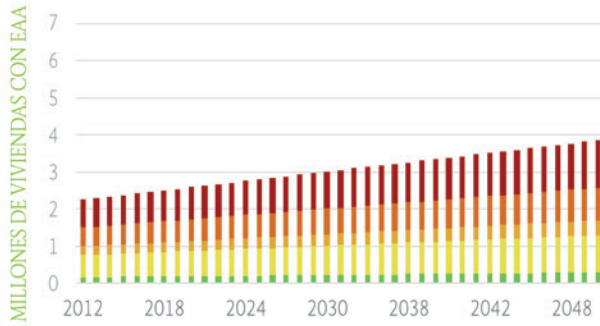
En el escenario donde la tarifa bajará, se alcanzaría un incremento 169% y 221% respectivamente. Mientras que en el escenario alto se favorece el uso de EAA mediante una baja en la tarifa y un incremento en los ingresos, para el año 2035 se tendría un incremento del 185% y para el 2050 del 241% respectivamente (Tabla 18).

Ilustración 24. Prospección del número de viviendas con PEAA para diferentes escenarios

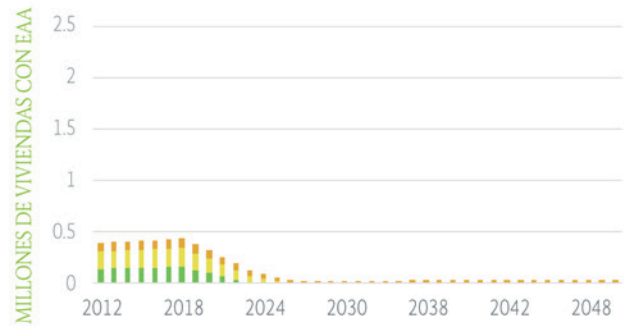
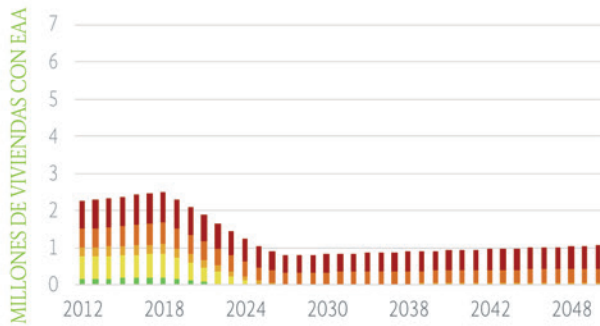
CÁLIDO SECO

CÁLIDO HÚMEDO

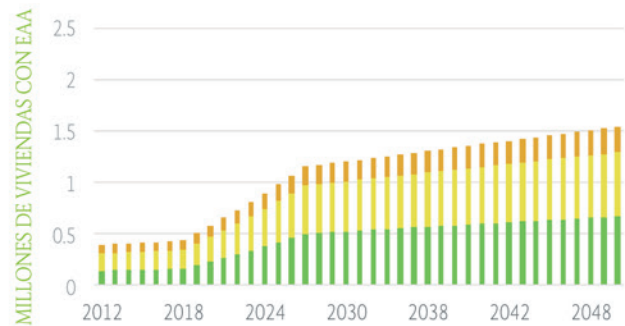
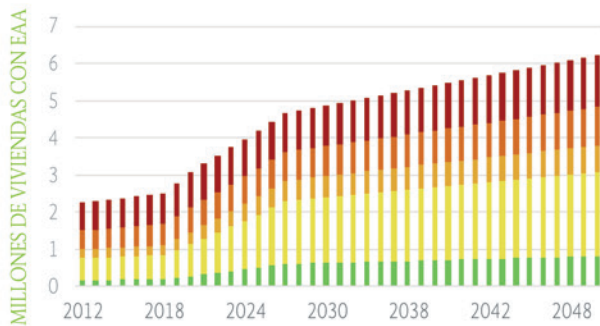
Escenario base: Precio kWh e ingresos de vivienda sin cambio



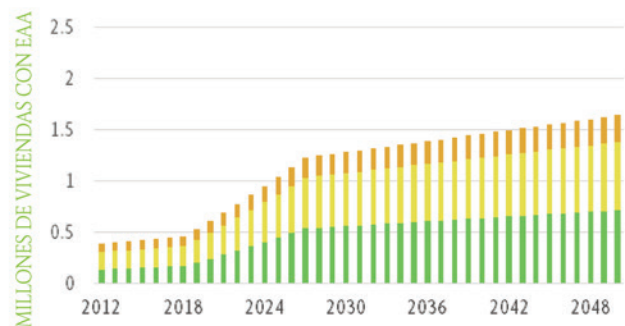
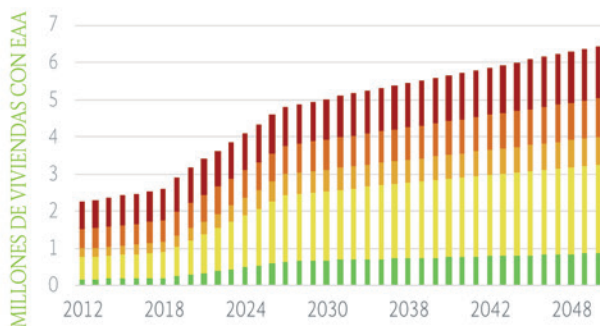
Escenario tarifa sube: Precio kWh se incrementa 10 centavos en 2019, ingreso de vivienda sin cambio



Escenario tarifa baja: Precio kWh se reduce 10 centavos en 2019, ingreso de vivienda sin cambio



Escenario alto: Precio kWh se reduce 10 centavos en 2019, ingreso mensual se incrementa \$309 al año



■ Tarifa 1B ■ Tarifa 1C ■ Tarifa 1D
 ■ Tarifa 1E ■ Tarifa 1F

■ Tarifa 1B ■ Tarifa 1C ■ Tarifa 1D

Fuente: Elaboración propia basada en [Inegi, 2012], [Conapo 2015], [Conuee 2014] y [CRE 2014]

Tabla 17. Prospectiva del número de viviendas con PEAA (miles de viviendas)

ESCENARIO	AÑO	CÁLIDO HÚMEDO			CÁLIDO SECO					CÁLIDO SECO EXTREMOSO		CÁLIDO SEMI-HÚMEDO			TEMPLADO SECO		TOTAL
		1B	1C	1D	1B	1C	1D	1E	1F	1C	1F	1B	1C	1D	1B	1C	
Base	2012	143	167	82	173	586	235	511	746	5	189	423	527	47	204	29	4,067
Base	2035	204	238	117	248	838	336	730	1,067	7	270	605	754	67	291	41	5,813
Base	2050	244	285	140	296	1,002	402	873	1,276	9	322	724	902	80	348	49	6,951
\$sube	2012	143	167	82	173	586	235	511	746	5	189	423	527	47	204	29	4,067
\$sube	2035	-	-	27	-	-	45	327	516	-	87	-	-	12	-	2	1,015
\$sube	2050	-	-	32	-	-	54	391	617	-	104	-	-	14	-	3	1,214
\$baja	2012	143	167	82	173	586	235	511	746	5	189	423	527	47	204	29	4,067
\$baja	2035	561	521	208	680	1,881	618	858	1,172	26	304	1,597	1,641	121	665	79	10,932
\$baja	2050	671	623	249	813	2,249	739	1,026	1,401	31	363	1,910	1,963	144	795	95	13,073
Alto	2012	143	167	82	173	586	235	511	746	5	189	423	527	47	204	29	4,067
Alto	2035	601	553	218	728	1,996	618	858	1,172	30	304	1,780	1,805	121	718	85	11,587
Alto	2050	719	661	261	871	2,387	739	1,026	1,401	36	363	2,129	2,158	144	859	101	13,856

Fuente: Elaboración propia basada en [Inegi 2012], [Conapo 2015]

Tabla 18. Cambio en el porcentaje del número de viviendas con PEAA por escenario

ESCENARIO	AÑO	CAMBIO RESPECTO AL AÑO 2012
Base	2035	43 %
Base	2050	71 %
Tarifa sube	2035	-75%
Tarifa sube	2050	-70 %
Tarifa baja	2035	169%
Tarifa baja	2050	221%
Alto	2035	185 %
Alto	2050	241 %

Fuente: Elaboración propia basada en [Inegi 2012], [Conapo 2015], Conuee 2014] y [CRE 2014]

6.2 PROSPECCIÓN DEL NÚMERO DE VIVIENDAS CON PRESENCIA DE VENTILADORES

De manera análoga al caso de los EAA, se estima la probabilidad de presencia de ventiladores. Las Tabla 19 y Tabla 20 muestran la variación de la probabilidad de la presencia de ventilador por unidad de cambio en el precio del kWh y del ingreso en hogares respectiva-

mente en viviendas con ingresos menores a 11 VSMM y con financiamiento del Infonavit, Fovissste o Fonhapo, que en conjunto con las tendencias de los precios de las tarifas y los ingresos son la base para estimar la presencia futura de ventiladores.

Tabla 19. Cambio en la probabilidad de presencia de ventilador en función del cambio en la tarifa

	Cálido seco extremo	Cálido seco	Cálido húmedo	Cálido semi-húmedo	Templado seco
Cambio de la probabilidad de presencia de ventiladores por centavo de cambio en tarifa (probabilidad/centavo)	-0.032	-0.0159	-0.018	-0.022	-0.028

Fuente: Elaboración propia basada en [[Inegi 2012], [Conuee 2014] y [CRE 2014]

Tabla 20. Cambio en la probabilidad de presencia de ventilador en función del cambio en los ingresos

	Cálido seco extremo	Cálido seco	Cálido húmedo	Cálido semi-húmedo	Templado seco
Cambio de la probabilidad de presencia de ventiladores por cada 100 pesos de cambio de ingresos mensuales (probabilidad/pesos)	0.00082	0.0005	0.00208	0.00066	0.00111

Fuente: Elaboración propia basada en [[Inegi 2012], [Conuee 2014] y [CRE 2014]

Con lo anterior y tomando en cuenta los valores iniciales en el año 2012, los mismos escenarios y supuestos que en el caso de los EAA, se desarrolla la prospección del número de viviendas con presencia de ventiladores.

La Ilustración 25 y la Tabla 21, muestran la evolución del número de viviendas con ventilador para los cuatro escenarios, mientras que en la Tabla 22 se presenta el porcentaje de cambio del número de viviendas to-

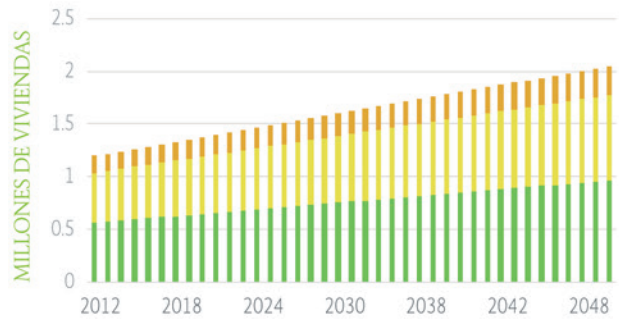
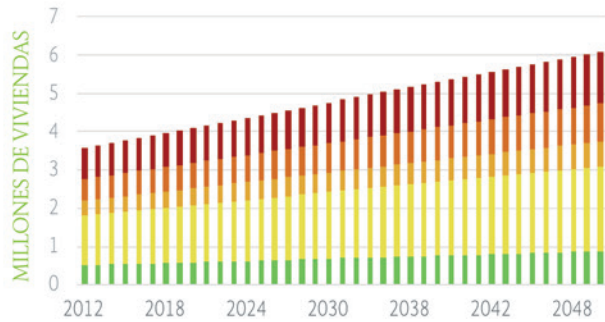
tal con ventilador con respecto al año base 2012. De donde se observa que bajo las tendencias actuales las viviendas con ventilador se incrementarían en 43% para el año 2035 y 71% para el 2050. En un escenario en donde la tarifa se incrementa 10 centavos por kWh, para 2035 se tendrá un incremento del 5% y para 2050 del 26%. Por lo contrario, en el escenario donde la tarifa bajará se alcanzaría un incremento 67% y 100% respectivamente.

Ilustración 25. Proyección del número de viviendas con ventilador para diferentes escenarios

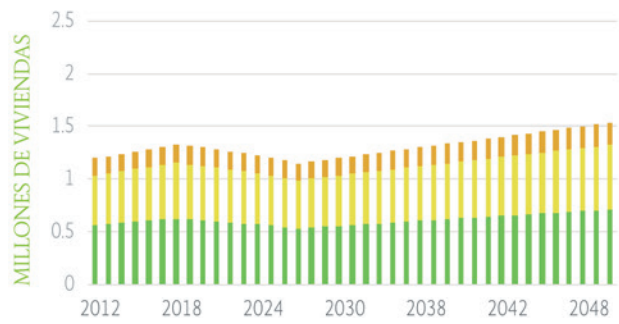
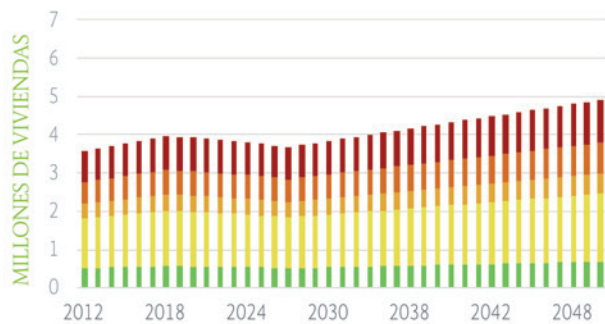
CÁLIDO SECO

CÁLIDO HÚMEDO

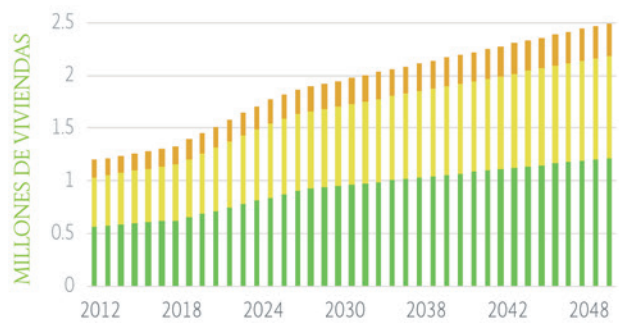
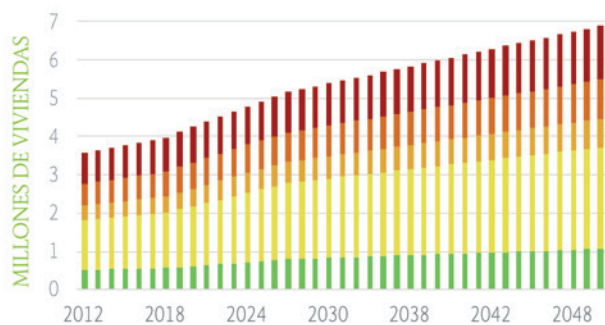
Escenario base: Precio kWh e ingresos de vivienda sin cambio



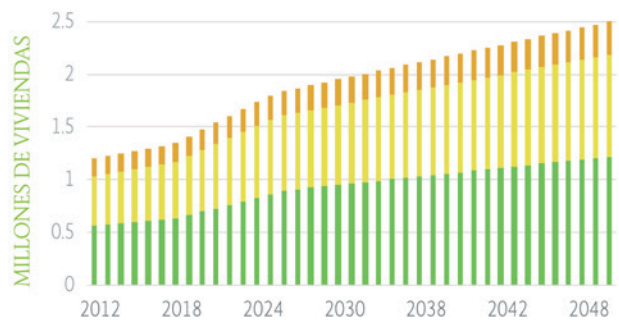
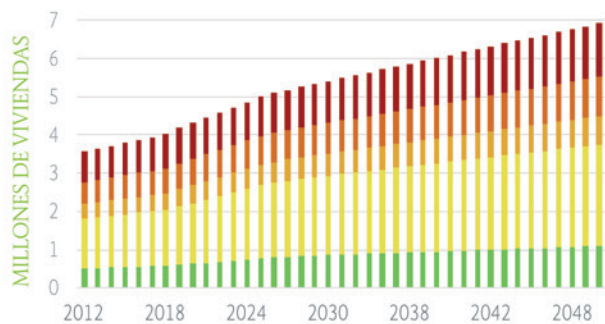
Escenario tarifa sube: Precio kWh se incrementa 10 centavos en 2019, ingreso de vivienda sin cambio



Escenario tarifa baja: Precio kWh se reduce 10 centavos en 2019, ingreso de vivienda sin cambio



Escenario alto: Precio kWh se reduce 10 centavos en 2019, ingreso mensual se incrementa \$309 al año



Tarifa 1B
 Tarifa 1C
 Tarifa 1D
 Tarifa 1E
 Tarifa 1F

Fuente: Elaboración propia basada en [Inegi 2012], [Conapo 2015], [Conuee 2014] y [CRE 2014]

Tabla 21. Prospectiva del número de viviendas con ventilador (miles de viviendas)

ESCENA- RIO	AÑO	CÁLIDO HÚMEDO			CÁLIDO SECO					CÁLIDO SECO EXTREMOSO		CÁLIDO SEMI-HÚMEDO			TEMPLADO SECO		TOTAL
		1B	1C	1D	1B	1C	1D	1E	1F	1C	1F	1B	1C	1D	1B	1C	
Base	2012	566	472	160	512	1,299	383	574	794	8	166	1,311	1,215	79	413	46	7,999
Base	2035	809	675	229	731	1,857	548	820	1,134	12	238	1,874	1,736	113	590	66	11,431
Base	2050	968	807	274	874	2,221	655	980	1,357	14	284	2,241	2,076	135	706	79	13,670
\$sube	2012	566	472	160	512	1,299	383	574	794	8	166	1,311	1,215	79	413	46	7,999
\$sube	2035	600	509	176	574	1,478	442	673	934	1	126	1,326	1,247	82	216	28	8,412
\$sube	2050	717	609	210	686	1,768	529	805	1,117	1	151	1,586	1,491	98	258	33	10,059
\$baja	2012	566	472	160	512	1,299	383	574	794	8	166	1,311	1,215	79	413	46	7,999
\$baja	2035	1,019	807	259	888	2,217	618	858	1,172	23	304	2,158	1,930	121	913	94	13,381
\$baja	2050	1,218	965	310	1,062	2,652	739	1,026	1,401	28	363	2,581	2,309	144	1,092	112	16,002
Alto	2012	566	472	160	512	1,299	383	574	794	8	166	1,311	1,215	79	413	46	7,999
Alto	2035	1,020	807	259	916	2,217	618	858	1,172	26	304	2,158	1,930	121	913	94	13,414
Alto	2050	1,220	965	310	1,096	2,652	739	1,026	1,401	32	363	2,581	2,309	144	1,092	112	16,041

Fuente: Elaboración propia basada en [Inegi 2012], [Conapo 2015]

Tabla 22. Cambio porcentual del número de viviendas con ventilador por escenario

ESCENARIO	AÑO	CAMBIO RESPECTO AL AÑO 2012
Base	2035	43 %
Base	2050	71 %
Tarifa sube	2035	5 %
Tarifa sube	2050	26 %
Tarifa baja	2035	67 %
Tarifa baja	2050	100 %
Alto	2035	68 %
Alto	2050	101 %

Fuente: Elaboración propia basada en [Inegi 2012], [Conapo 2015]

7

CONCLUSIONES

Si bien las conclusiones del estudio se exponen a lo largo del documento, a continuación se presenta un listado a manera de resumen

+ Definición del marco analítico del Estudio.

Se identificaron las variables explicativas que determinan probabilidad de la presencia de equipos de acondicionamiento de aire (EAA) y de ventiladores en una vivienda, las cuales son: zona climática, tarifas eléctricas e ingresos o estrato socioeconómico en el caso de municipios.

La relación de estas variables con la presencia de equipo de climatización, se demostró mediante el análisis de estadística descriptiva, el modelo de regresión probabilística PROBIT y por su coherencia con la realidad observada.

El modelo que expresa la probabilidad que tiene una vivienda de tener equipos de climatización está dada por:

$$PEAA = F(b_0 + b_1 \text{Tarifa} + b_2 \text{Ingresos} + b_3 \text{Clima})$$

Donde:

F es una función de distribución normal acumulada, definida en el modelo PROBIT como:

$$= \left(\frac{1}{\sqrt{2\pi}} \right) \int_{-\infty}^{\alpha + \beta X_i} e^{-z^2/2} dz$$

Con $\alpha + \beta X_i$ índice determinado por las variables explicativas $b_0 + b_1 T + b_2 I + b_3 C$, y b_0 , b_1 , b_2 y b_3 coeficientes.

+ Penetración de equipos de acondicionamiento de aire y ventiladores en vivienda de interés social

Se determinó la probabilidad de presencia de equipos de climatización, en función de la zona climática, tarifa eléctrica e ingresos de la vivienda. Los resultados muestran como la probabilidad de EAA en una vivienda es mayor en el clima cálido seco y cálido seco extremo y que depende de manera determinante de los ingresos, llegando a alcanzar una probabilidad cercana a 1 (es decir 100% de las viviendas) para los grupos de ingresos más altos. Paralelamente, en la medida que el precio de la energía disminuye por la aplicación de las tarifas de verano, la probabilidad se incrementa.

En lo que se refiere al segmento de la vivienda de interés social, que corresponde a las viviendas de ingresos menores a 4 VSMM, con ingresos entre 4 y 7 VSMM

y entre 7 y 11 VSMM, se calculó el número de viviendas con EAA. De donde se destaca que los grupos con ingresos menores a 7 VSMM aportan el 57% de las viviendas con EAA, mientras que el grupo con ingresos menores a 11 VSMM representa al 73% de las viviendas con EAA en el país.

Por otro lado, respecto al número de viviendas con ventilador, destaca que los grupos con ingresos menores a 7 VSMM aportan casi el 70% de las viviendas con ventilador, mientras que el grupo con ingresos menores a 11 VSMM representan al 84% de las viviendas con ventilador en el país.

Estos resultados permitieron identificar y cuantificar la importancia que tiene la vivienda de interés social en su contribución a los equipos de acondicionamiento de aire y ventiladores en el país, lo que lleva a tomar conciencia de la importancia presente y futura de las políticas orientadas a este sector.

+ Representación geográfica de la probabilidad de la PEAA y ventiladores

Paralelamente se estimó la probabilidad de equipos de acondicionamiento de aire y de ventiladores en conjuntos de municipios que se encuentran en la misma zona climática, zona tarifaria e igual estrato socioeconómico, llamadas metaregion. Con lo que se obtuvo una estimación de presencia de equipos de climatización por municipio.

Se incorporó en los análisis la variable de "tipo de adquisición de la vivienda", lo que permitió afinar los resultados considerando la probabilidad de equipos de climatización cuando la vivienda se obtuvo por medio de créditos de Fonavi, Fonvivienda y Fonhapo.

Respecto a los equipos de calefacción, no fue posible desarrollar el modelo econométrico, debido principalmente a que el número de viviendas encuestadas que cuentan con estos equipos no es suficiente para elaborar el análisis estadístico [Inegi 2012].

+ Prospección del número de viviendas con EAA y ventiladores

Se desarrollaron modelos de simulación para cuatro escenarios con el fin de estimar la prospección del número de viviendas con ingresos menores a 11 VSMM, que cuentan con equipos de acondicionamiento de aire y/o ventiladores a los años 2035 y 2050, los cuales se describen en la Tabla 23.

Tabla 23. Supuestos para los diferentes escenarios de PEAA

ESCENARIO	SUPUESTOS
Base	No hay cambio en el precio del KWh ni en los ingresos económicos de las viviendas
Tarifa sube (\$ sube)	En el año 2019 el precio del KWh se incrementa 10 centavos, mientras los ingresos económicos de las viviendas no cambian
Tarifa baja (\$ baja)	En el año 2019 el precio del KWh se reduce 10 centavos, mientras los ingresos económicos de las viviendas no cambian
Alto	Los ingresos mensuales de las viviendas se incrementa \$309 pesos anualmente y en el año 2019 el precio del KWh se reduce en 10 centavos

Como resultados de estas modelaciones se tiene que:

Escenario base. Si las condiciones actuales prevalecen, para el año 2035 el número de viviendas con EAA se incrementará en 43% y en 71% para 2050.

Escenario tarifa sube. Se desincentivaré el uso de estos equipos, reduciéndolo en un 70%, alcanzando en el 2050 el 30% de los equipos existentes. Si bien la magnitud de esta reducción parece sobreestimado, la dinámica del fenómeno es la esperada, ya que de los datos analizados se desprende que a mayor precio de la energía eléctrica habrá una menor presencia de los EAA, el cual tendrá un mayor impacto en los sectores de menores ingresos. Si se considera que el 57% de

los EAA se encuentra en viviendas con ingresos menores a 7 VSMM, se puede esperar una importante reducción en el uso y presencia de equipos. De aquí la importancia de enfocar las políticas a mejorar el desempeño energético, con una reducción en el consumo de energía.

Escenario tarifa baja. Las viviendas con EAA se incrementarían en 169% para el 2035 y 221% al 2050, si además crece el ingreso las viviendas (Escenario alto) se incrementarán el 241% para el 2050. Esto significa que de no tomarse decisiones para mejorar el desempeño energético de las viviendas, se estará enfrentando un importante incremento en el consumo energético y con ello en las emisiones de CO₂.

8

PROPUESTAS PARA FUTUROS ESTUDIOS

Es necesario robustecer los resultados de este estudio mediante el análisis de las versiones actualizadas del Módulo de Condiciones Socioeconómicas del Inegi 2014 y posteriores, lo que permitiría conocer la evolución en el tiempo de la presencia de equipos de climatización. Paralelamente se deberá incorporar la variable del costo de los equipos. Así mismo, se requiere la incorporación de las variables de horas de uso, la antigüedad, tipo y número de equipos de EAA y ventiladores

al Módulo de Condiciones Socioeconómicas de la Encuesta Nacional de Ingresos y Hogares.

En lo referente a equipos de calefacción, con la información actual no es posible determinar su penetración, por lo que es importante realizar encuestas específicas en sitios donde se prevé un mayor uso de calefactores y generar información sobre la presencia de equipos, tipo, horas de uso y su potencia.

REFERENCIAS

- [Diego-Capos 2014] Diego Capos, A. C. (25 de octubre de 2014). *Teoría de segmentación de mercados*. Obtenido de Gestipolis: <<http://www.gestipolis.com/canales/demarketing/articulos/46/segmentamkt.htm>>
- [CFE 2014] Comisión Federal de Electricidad 2014, *Registro de usuarios, ventas y producción de energía eléctrica*. Datos históricos 2007 – 2014. CFE, México.
- [CMM 2013] Centro Mario Molina 2013, *Estudio de Campo para Analizar Casos de Referencia del Parque de Vivienda Existente en México*. Deutsche Gesellschaft für Internationale Zusammenarbeit, México, D.F.
- [Conapo 2005] Consejo Nacional de Población 2005, *Proyecciones de población estatales, municipales y locales*. Conapo, México.
- [Conuee 2013] Comisión Nacional para el Uso Eficiente de la Energía 2013, Nota informativa: Acondicionadores de Aire. Conuee, Secretaría de Energía, México.
- [Conuee 2014] Comisión Nacional para el Uso Eficiente de la Energía 2014. *Gados día y zonas climáticas para México, Versión 1.0*. Conuee, Secretaría de Energía, México, revisado 31 noviembre 2014, <http://www.conuee.gob.mx/wb/Conuee/herramienta_grados_dia>
- [CRE 2014] Comisión Reguladora de Energía 2014, *Calculadora de Tarifa de Energía Eléctrica De Uso Doméstico*. CRE, México, revisado 31 noviembre 2014, <<http://www.calculadora.cre.gob.mx/>>
- [ENCC 2013] Estrategia Nacional de Cambio Climático 2013. Visión 20-20-40 Gobierno de la República.
- [Inegi 2012] Instituto Nacional de Estadística, Geografía e Informática 2012, <http://www.inegi.org.mx/est/contenidos/proyectos/encuestas/hogares/modulos/mcs/default.aspx> (M C S E N I H). Inegi, México, revisado 31 noviembre 2014, <<http://www.inegi.org.mx/est/contenidos/proyectos/encuestas/hogares/modulos/mcs/default.aspx>>
- [Inegi, 2014] Instituto Nacional de Estadística, *Geografía e Informática 2014. Marco Geoestadístico Municipal 2000*. Disponible en <http://www.inegi.org.mx/geo/contenidos/geoestadistica/m_geoestadistico.aspx> Consultado en 2014.
- [Inegi, 2015] Instituto Nacional de Estadística, Geografía e Informática. Regiones Socioeconómicas de México <<http://www.inegi.org.mx/est/contenidos/espanol/sistemas/regsoc/default.asp?c=11723>>
- [NOM-021] Secretaría de Energía 2008, *NORMA Oficial Mexicana NOM-021-ENER/SCFI-2008, Eficiencia energética y requisitos de seguridad al usuario en acondicionadores de aire tipo cuarto. Límites, método de prueba y etiquetado*. DOF 04-08-2008, Secretaría de Energía, México D.F.
- [NOM-023] Secretaría de Energía 2010, *NORMA Oficial Mexicana NOM-023-ENER-2010, Eficiencia energética en acondicionadores de aire tipo dividido, descarga libre y sin conductos de aire. Límites, métodos de prueba y etiquetado*. DOF 20-12-2010, Secretaría de Energía, México D.F.
- [STPS 2012] Secretaría del Trabajo y Previsión Social 2012. Salarios Mínimos, México <http://www.conasami.gob.mx/pdf/tabla_salarios_minimos/2012/01_01_2012.pdf>
- [SMN 2014] Servicio Meteorológico Nacional 2014, Normales climatológicas 1902-2009. SMN, Comisión Nacional del Agua, México. <http://smn.cna.gob.mx/index.php?option=com_content&view=article&id=159&tmpl=component>.

LISTADO DE ANEXOS

- Anexo 1. Fuentes de información utilizadas
- Anexo 2. Tablas de probabilidad de presencia de equipos de aire acondicionado en vivienda
- Anexo 3. Tablas de probabilidad de presencia de ventiladores en vivienda
- Anexo 4. González-Osorio, L. 2015. *Estudio de Caracterización de uso de Aire Acondicionado en Vivienda de Interés Social. Primera Etapa: Definición del Marco Analítico del Estudio, Recopilación y Revisión de Datos sobre Equipos de Climatización en el Sector Residencial*. Comisión Nacional para el Uso Eficiente de la Energía, Deutsche Gesellschaft für Internationale Zusammenarbeit, México D.F.
- Anexo 5. González-Osorio, L. 2015. *Estudio de Caracterización de uso de Aire Acondicionado en Vivienda de Interés Social. Segunda Etapa: Determinar la penetración actual de los equipos de climatización y de calefacción en el sector residencial de México, con un enfoque específico a la vivienda de interés social*. Comisión Nacional para el Uso Eficiente de la Energía, Deutsche Gesellschaft für Internationale Zusammenarbeit, México D.F.
- Anexo 6. González-Osorio, L. 2015. *Estudio de Caracterización de uso de Aire Acondicionado en Vivienda de Interés Social. Tercera Etapa: Estimar la penetración futura de los equipos de climatización y de calefacción en el sector residencial de México, con un enfoque específico a la vivienda de interés social*. Comisión Nacional para el Uso Eficiente de la Energía, Deutsche Gesellschaft für Internationale Zusammenarbeit, México D.F.

ANEXO

1

FUENTES DE INFORMACIÓN UTILIZADAS

En el presente estudio se identificaron, revisaron y analizaron las siguientes bases de datos (Tabla 26).

Tabla 24. Información procesada en el presente estudios

NOMBRE Y AUTOR	DESCRIPCIÓN
<i>Estudio de Campo para Analizar Casos de Referencia del Parque de Vivienda Existente en México</i> Centro Mario Molina (CMM) 2013, por cargo de Cooperación Alemana al Desarrollo (GIZ)	Base en Access Es el resultado de una encuesta representativa de las viviendas adquiridas por Infonavit en las zonas metropolitanas de Guadalajara, Mérida, México y Monterrey. Contiene la información sobre aparatos eléctricos, potencia, horas de uso, consumos de energía, características constructivas.
<i>Registro de usuarios, ventas y producción de energía eléctrica. Datos históricos 2007 - 2014</i> Comisión Federal de Electricidad (CFE) 2014, proporcionado por la Comisión Nacional de Vivienda (Conavi)	Archivos en Excel Contiene los datos de número de usuarios, ventas de energía (MWh) y producción (\$) por zona de distribución y por tipo de tarifa.
<i>Base de datos de viviendas y ecotecnologías registradas. Datos históricos de 2009 - 2014</i> Registro Único de Vivienda (RUV) 2014	Archivo en Excel Contiene los datos por vivienda financiada por algún crédito social y los equipos de aire acondicionado que se adquirieron por medio de Hipoteca Verde, está referenciada por municipios y códigos postales.
<i>Calculadora de Tarifa de Energía Eléctrica De Uso Doméstico 2014</i> Comisión Reguladora de Energía (CRE) 2014	Aplicación accesible mediante Página WEB. Contiene el tipo de tarifa por municipio para consumo doméstico.
<i>Grados día y zonas climáticas para México, Versión 1.0</i> Comisión Nacional para el Uso Eficiente de la Energía (Conuee) 2014	Aplicación en página Web de Conuee. Es una aplicación que permite conocer los grados días base 10°C y 18°C, así como la zona climática con base en los datos de temperatura media, mínima, máxima y precipitación.
<i>Módulo de Condiciones Socioeconómicas de la Encuesta Nacional de Ingresos y Hogares 2012 (MCSENIH)</i> Instituto Nacional de Estadística y Geografía (Inegi) 2012	Base en Access Contiene datos sociales, económicos y de uso de equipos de aire acondicionado, ventiladores y calefactores (entre otros) a nivel nacional, la muestra es representativa a nivel nacional y estatal. Está referenciada geográficamente por municipio y localidad.
<i>Proyecciones de población estatales, municipales y locales 2010-2030</i> Estimaciones del Consejo Nacional de Población.2014.	Base en Access Contiene las proyecciones de población a nivel de localidad y municipio.
<i>Índice de marginación por localidad y municipio</i> Consejo Nacional de Población (Conapo) 2005	Base en Access Contiene el índice de marginación de población a nivel de localidad y municipio.
<i>Catálogo de municipios y localidades. Censo de Población y Vivienda. 2010</i> Instituto Nacional de Estadística y Geografía (Inegi) 2010	Datos en Excel Contiene los datos de la población y viviendas provenientes del censo 2010.
<i>Regiones Socioeconómicas de México</i> XII Censo General de Población y Vivienda 2000, Instituto Nacional de Estadística y Geografía (Inegi) 2000	Datos en Excel Desarrolla el índice de estrato socioeconómico con base en las características de hogares censales (2000), asignando un nivel del 1 al 7. Se encuentra disponible a nivel de AGEB, municipio y estado.
<i>Sistema Nacional de Información e Indicadores de Vivienda</i> Comisión Nacional de Vivienda (Conavi) 2014	Información sobre diversos indicadores del sector vivienda útiles para el análisis sobre su evolución y la planeación.
<i>Normales climatológicas 1902-2009</i> Servicio Meteorológico Nacional (SMN) 2014	Reporte de normales de temperatura y precipitación, las mediciones más antiguas datan de 1902 y las más recientes de 2009



ESTUDIO DE CARACTERIZACIÓN DEL
**USO DE AIRE
ACONDICIONADO
EN VIVIENDA DE
INTERÉS SOCIAL**

SENER
SECRETARÍA DE ENERGÍA



CONUEE
COMISIÓN NACIONAL PARA EL
USO EFICIENTE DE LA ENERGÍA

Con el apoyo de
Programa de Energía Sustentable en México, SENER – GIZ
Componente Edificación





ESTUDIO DE CARACTERIZACIÓN DEL USO DE AIRE ACONDICIONADO EN VIVIENDA DE INTERÉS SOCIAL

ANEXO 2

TABLAS DE PROBABILIDAD DE PRESENCIA DE EQUIPOS DE AIRE ACONDICIONADO EN VIVIENDA

El presente documento es un anexo al:

Estudio de Caracterización del Uso de Aire Acondicionado en Vivienda de Interés Social

Instituciones editoras: Conuee / GIZ

México, D.F., Marzo del 2016

La tabla conjunta los diversos resultados alcanzados en el estudio, e incluye los aspectos listados a continuación:

- + Probabilidad de presencia de equipos de aire acondicionado en función de las características del municipio en el que se encuentra
El dato se reporta en la columna '*Probabilidad de presencia de EAA en vivienda*'.
- + Probabilidad de presencia de equipos de aire acondicionado en una vivienda en función de las características de la vivienda
El dato se reporta en la columna '*Probabilidad de presencia EAA en vivienda por grupos de ingresos (VSMM)*'.
- + Probabilidad de presencia de equipos de aire acondicionado en una vivienda adquirida mediante el financiamiento de Infonavit, Fovissste o Fonhapo, en función de las características de la vivienda
El dato se reporta en la columna '*Probabilidad de presencia de EAA en vivienda por grupos de ingresos y adquiridas con financiamiento (VSMM)*'.

© Consorcio GOPA-INTEGRATION

Por encargo de Deutsche Gesellschaft für

Internationale Zusammenarbeit (GIZ) GmbH

ESTUDIO DE CARACTERIZACIÓN DEL USO DE AIRE ACONDICIONADO EN VIVIENDA DE INTERÉS SOCIAL

CLAVE MUNICIPIO	ESTADO	MUNICIPIO	ZONA CLIMÁTICA	TARIFA ELÉCTRICA	ESTRATO SOCIO ECONÓMICO	PROBABILIDAD DE PRESENCIA DE EAA EN VIVIENDA	PROBABILIDAD DE PRESENCIA EAA EN VIVIENDA POR GRUPOS DE INGRESOS (VSMM)					PROBABILIDAD DE PRESENCIA DE EAA EN VIVIENDA POR GRUPOS DE INGRESOS Y ADQUIRIDAS CON FINANCIAMIENTO (VSMM)			
							[0 - 4)	[4 y 7)	[7-11)	[11-15)	[35-∞)	[0 - 4)	[4 y 7)	[7-11)	[35-∞)
1001	Aguascalientes	Aguascalientes	Templado seco	Tarifa 1	7	0.059	0.015	0.030	0.054	0.093	0.640	0.039	0.068	0.112	0.174
1002	Aguascalientes	Asientos	Templado seco	Tarifa 1	4	0.007	0.015	0.030	0.054	0.093	0.640	0.039	0.068	0.112	0.174
1003	Aguascalientes	Calvillo	Templado seco	Tarifa 1	4	0.007	0.015	0.030	0.054	0.093	0.640	0.039	0.068	0.112	0.174
1004	Aguascalientes	Cosío	Templado seco	Tarifa 1	6	0.031	0.015	0.030	0.054	0.093	0.640	0.039	0.068	0.112	0.174
1005	Aguascalientes	Jesús María	Templado seco	Tarifa 1	6	0.031	0.015	0.030	0.054	0.093	0.640	0.039	0.068	0.112	0.174
1006	Aguascalientes	Pabellón de Arteaga	Templado seco	Tarifa 1	6	0.031	0.015	0.030	0.054	0.093	0.640	0.039	0.068	0.112	0.174
1007	Aguascalientes	Rincón de Romos	Templado seco	Tarifa 1	6	0.031	0.015	0.030	0.054	0.093	0.640	0.039	0.068	0.112	0.174
1008	Aguascalientes	San José de Gracia	Templado seco	Tarifa 1	4	0.007	0.015	0.030	0.054	0.093	0.640	0.039	0.068	0.112	0.174
1009	Aguascalientes	Tepezalá	Templado seco	Tarifa 1	4	0.007	0.015	0.030	0.054	0.093	0.640	0.039	0.068	0.112	0.174
1010	Aguascalientes	El Llano	Templado seco	Tarifa 1	4	0.007	0.015	0.030	0.054	0.093	0.640	0.039	0.068	0.112	0.174
1011	Aguascalientes	San Francisco de los Romo	Templado seco	Tarifa 1	6	0.031	0.015	0.030	0.054	0.093	0.640	0.039	0.068	0.112	0.174
2001	Baja California	Ensenada	Templado seco	Tarifa 1	7	0.059	0.015	0.030	0.054	0.093	0.640	0.039	0.068	0.112	0.174
2002	Baja California	Mexicali	Calido seco extremoso	Tarifa 1F	7	0.800	0.704	0.793	0.864	0.916	0.999	0.833	0.893	0.935	0.963
2003	Baja California	Tecate	Cálido Seco	Tarifa 1A	7	0.230	0.091	0.145	0.219	0.310	0.882	0.181	0.263	0.359	0.466
2004	Baja California	Tijuana	Cálido Seco	Tarifa 1	7	0.053	0.009	0.019	0.037	0.066	0.570	0.028	0.051	0.087	0.139
2005	Baja California	Playas de Rosarito	Cálido Seco	Tarifa 1	7	0.053	0.009	0.019	0.037	0.066	0.570	0.028	0.051	0.087	0.139
3001	Baja California Sur	Comondú	Cálido Seco	Tarifa 1B	6	0.151	0.091	0.146	0.220	0.312	0.883	0.183	0.264	0.361	0.468
3002	Baja California Sur	Mulegé	Cálido Seco	Tarifa 1D	6	0.353	0.280	0.381	0.491	0.602	0.974	0.436	0.545	0.651	0.746
3003	Baja California Sur	La Paz	Cálido Seco	Tarifa 1E	7	0.777	0.648	0.745	0.827	0.889	0.998	0.786	0.857	0.910	0.947
3008	Baja California Sur	Los Cabos	Cálido Seco	Tarifa 1C	7	0.323	0.154	0.230	0.324	0.430	0.934	0.276	0.375	0.482	0.591
3009	Baja California Sur	Loreto	Cálido Seco	Tarifa 1E	6	0.679	0.648	0.745	0.827	0.889	0.998	0.786	0.857	0.910	0.947
4001	Campeche	Calkiní	Cálido semi-húmedo	Tarifa 1C	5	0.163	0.163	0.242	0.337	0.444	0.938	0.288	0.388	0.496	0.604
4002	Campeche	Campeche	Cálido semi-húmedo	Tarifa 1C	7	0.351	0.163	0.242	0.337	0.444	0.938	0.288	0.388	0.496	0.604
4003	Campeche	Carmen	Cálido húmedo	Tarifa 1C	6	0.255	0.102	0.161	0.239	0.334	0.895	0.204	0.290	0.391	0.499
4004	Campeche	Champotón	Cálido semi-húmedo	Tarifa 1C	5	0.163	0.163	0.242	0.337	0.444	0.938	0.288	0.388	0.496	0.604
4005	Campeche	Hecelchakán	Cálido semi-húmedo	Tarifa 1C	5	0.163	0.163	0.242	0.337	0.444	0.938	0.288	0.388	0.496	0.604
4006	Campeche	Hopelchén	Cálido semi-húmedo	Tarifa 1C	3	0.057	0.163	0.242	0.337	0.444	0.938	0.288	0.388	0.496	0.604
4007	Campeche	Palizada	Cálido húmedo	Tarifa 1C	3	0.060	0.102	0.161	0.239	0.334	0.895	0.204	0.290	0.391	0.499
4008	Campeche	Tenabo	Cálido semi-húmedo	Tarifa 1C	3	0.057	0.163	0.242	0.337	0.444	0.938	0.288	0.388	0.496	0.604
4009	Campeche	Escárcega	Cálido semi-húmedo	Tarifa 1C	3	0.057	0.163	0.242	0.337	0.444	0.938	0.288	0.388	0.496	0.604
4010	Campeche	Calakmul	Cálido semi-húmedo	Tarifa 1C	1	0.015	0.163	0.242	0.337	0.444	0.938	0.288	0.388	0.496	0.604
4011	Campeche	Candelaria	Cálido húmedo	Tarifa 1C	2	0.032	0.102	0.161	0.239	0.334	0.895	0.204	0.290	0.391	0.499
5001	Coahuila de Zaragoza	Abasolo	Cálido Seco	Tarifa 1D	6	0.353	0.280	0.381	0.491	0.602	0.974	0.436	0.545	0.651	0.746
5002	Coahuila de Zaragoza	Acuña	Cálido Seco	Tarifa 1E	6	0.679	0.648	0.745	0.827	0.889	0.998	0.786	0.857	0.910	0.947

ESTUDIO DE CARACTERIZACIÓN DEL USO DE AIRE ACONDICIONADO EN VIVIENDA DE INTERÉS SOCIAL

CLAVE MUNICIPIO	ESTADO	MUNICIPIO	ZONA CLIMÁTICA	TARIFA ELÉCTRICA	ESTRATO SOCIO ECONÓMICO	PROBABILIDAD DE PRESENCIA DE EAA EN VIVIENDA	PROBABILIDAD DE PRESENCIA EAA EN VIVIENDA POR GRUPOS DE INGRESOS (VSMM)					PROBABILIDAD DE PRESENCIA DE EAA EN VIVIENDA POR GRUPOS DE INGRESOS Y ADQUIRIDAS CON FINANCIAMIENTO (VSMM)			
							[0 - 4)	[4 y 7)	[7-11)	[11-15)	[35-∞)	[0 - 4)	[4 y 7)	[7-11)	[35-∞)
5003	Coahuila de Zaragoza	Allende	Cálido Seco	Tarifa 1C	7	0.323	0.154	0.230	0.324	0.430	0.934	0.276	0.375	0.482	0.591
5004	Coahuila de Zaragoza	Arteaga	Templado seco	Tarifa 1	4	0.007	0.015	0.030	0.054	0.093	0.640	0.039	0.068	0.112	0.174
5005	Coahuila de Zaragoza	Candela	Cálido Seco	Tarifa 1C	4	0.087	0.154	0.230	0.324	0.430	0.934	0.276	0.375	0.482	0.591
5006	Coahuila de Zaragoza	Castañón	Cálido Seco	Tarifa 1C	6	0.224	0.154	0.230	0.324	0.430	0.934	0.276	0.375	0.482	0.591
5007	Coahuila de Zaragoza	Cuatro Ciénegas	Cálido Seco	Tarifa 1B	6	0.151	0.091	0.146	0.220	0.312	0.883	0.183	0.264	0.361	0.468
5008	Coahuila de Zaragoza	Escobedo	Cálido Seco	Tarifa 1D	4	0.165	0.280	0.381	0.491	0.602	0.974	0.436	0.545	0.651	0.746
5009	Coahuila de Zaragoza	Francisco I. Madero	Cálido Seco	Tarifa 1C	6	0.224	0.154	0.230	0.324	0.430	0.934	0.276	0.375	0.482	0.591
5010	Coahuila de Zaragoza	Frontera	Cálido Seco	Tarifa 1D	7	0.469	0.280	0.381	0.491	0.602	0.974	0.436	0.545	0.651	0.746
5011	Coahuila de Zaragoza	General Cepeda	Templado seco	Tarifa 1A	4	0.057	0.124	0.191	0.276	0.377	0.914	0.223	0.313	0.416	#N/A
5012	Coahuila de Zaragoza	Guerrero	Cálido Seco	Tarifa 1E	4	0.446	0.648	0.745	0.827	0.889	0.998	0.786	0.857	0.910	0.947
5013	Coahuila de Zaragoza	Hidalgo	Cálido Seco	Tarifa 1E	4	0.446	0.648	0.745	0.827	0.889	0.998	0.786	0.857	0.910	0.947
5014	Coahuila de Zaragoza	Jiménez	Cálido Seco	Tarifa 1E	4	0.446	0.648	0.745	0.827	0.889	0.998	0.786	0.857	0.910	0.947
5015	Coahuila de Zaragoza	Juárez	Cálido Seco	Tarifa 1C	4	0.087	0.154	0.230	0.324	0.430	0.934	0.276	0.375	0.482	0.591
5016	Coahuila de Zaragoza	Lamadrid	Cálido Seco	Tarifa 1B	6	0.151	0.091	0.146	0.220	0.312	0.883	0.183	0.264	0.361	0.468
5017	Coahuila de Zaragoza	Matamoros	Cálido Seco	Tarifa 1C	6	0.224	0.154	0.230	0.324	0.430	0.934	0.276	0.375	0.482	0.591
5018	Coahuila de Zaragoza	Monclova	Cálido Seco	Tarifa 1D	7	0.469	0.280	0.381	0.491	0.602	0.974	0.436	0.545	0.651	0.746
5019	Coahuila de Zaragoza	Morelos	Cálido Seco	Tarifa 1C	6	0.224	0.154	0.230	0.324	0.430	0.934	0.276	0.375	0.482	0.591
5020	Coahuila de Zaragoza	Múzquiz	Cálido Seco	Tarifa 1E	6	0.679	0.648	0.745	0.827	0.889	0.998	0.786	0.857	0.910	0.947
5021	Coahuila de Zaragoza	Nadadores	Cálido Seco	Tarifa 1C	6	0.224	0.154	0.230	0.324	0.430	0.934	0.276	0.375	0.482	0.591
5022	Coahuila de Zaragoza	Nava	Cálido Seco	Tarifa 1E	6	0.679	0.648	0.745	0.827	0.889	0.998	0.786	0.857	0.910	0.947
5023	Coahuila de Zaragoza	Ocampo	Cálido Seco	Tarifa 1B	6	0.151	0.091	0.146	0.220	0.312	0.883	0.183	0.264	0.361	0.468
5024	Coahuila de Zaragoza	Parras	Cálido Seco	Tarifa 1A	6	0.150	0.091	0.145	0.219	0.310	0.882	0.181	0.263	0.359	0.466
5025	Coahuila de Zaragoza	Piedras Negras	Cálido Seco	Tarifa 1E	7	0.777	0.648	0.745	0.827	0.889	0.998	0.786	0.857	0.910	0.947
5026	Coahuila de Zaragoza	Progreso	Cálido Seco	Tarifa 1C	4	0.087	0.154	0.230	0.324	0.430	0.934	0.276	0.375	0.482	0.591
5027	Coahuila de Zaragoza	Ramos Arizpe	Templado	Tarifa 1A	7	0.089	0.023	0.043	0.076	0.124	0.701	0.058	0.097	0.153	0.227
5028	Coahuila de Zaragoza	Sabinas	Cálido Seco	Tarifa 1E	7	0.777	0.648	0.745	0.827	0.889	0.998	0.786	0.857	0.910	0.947
5029	Coahuila de Zaragoza	Sacramento	Cálido Seco	Tarifa 1B	6	0.151	0.091	0.146	0.220	0.312	0.883	0.183	0.264	0.361	0.468
5030	Coahuila de Zaragoza	Saltillo	Templado	Tarifa 1	7	0.013	0.001	0.003	0.007	0.015	0.314	0.005	0.011	0.021	0.040
5031	Coahuila de Zaragoza	San Buenaventura	Cálido Seco	Tarifa 1C	7	0.323	0.154	0.230	0.324	0.430	0.934	0.276	0.375	0.482	0.591
5032	Coahuila de Zaragoza	San Juan de Sabinas	Cálido Seco	Tarifa 1E	7	0.777	0.648	0.745	0.827	0.889	0.998	0.786	0.857	0.910	0.947
5033	Coahuila de Zaragoza	San Pedro	Calido seco extremoso	Tarifa 1C	6	0.170	0.120	0.185	0.269	0.369	#N/A	0.232	#N/A	#N/A	#N/A
5034	Coahuila de Zaragoza	Sierra Mojada	Cálido Seco	Tarifa 1B	6	0.151	0.091	0.146	0.220	0.312	0.883	0.183	0.264	0.361	0.468
5035	Coahuila de Zaragoza	Torreón	Cálido Seco	Tarifa 1C	7	0.323	0.154	0.230	0.324	0.430	0.934	0.276	0.375	0.482	0.591
5035	Coahuila de Zaragoza	Torreón	Cálido Seco	Tarifa 1C	7	0.323	0.154	0.230	0.324	0.430	0.934	0.276	0.375	0.482	0.591

ESTUDIO DE CARACTERIZACIÓN DEL USO DE AIRE ACONDICIONADO EN VIVIENDA DE INTERÉS SOCIAL

CLAVE MUNICIPIO	ESTADO	MUNICIPIO	ZONA CLIMÁTICA	TARIFA ELÉCTRICA	ESTRATO SOCIO ECONÓMICO	PROBABILIDAD DE PRESENCIA DE EAA EN VIVIENDA	PROBABILIDAD DE PRESENCIA EAA EN VIVIENDA POR GRUPOS DE INGRESOS (VSMM)					PROBABILIDAD DE PRESENCIA DE EAA EN VIVIENDA POR GRUPOS DE INGRESOS Y ADQUIRIDAS CON FINANCIAMIENTO (VSMM)			
							[0 - 4)	[4 y 7)	[7-11)	[11-15)	[35-∞)	[0 - 4)	[4 y 7)	[7-11)	[35-∞)
5036	Coahuila de Zaragoza	Viesca	Cálido Seco	Tarifa 1D	4	0.165	0.280	0.381	0.491	0.602	0.974	0.436	0.545	0.651	0.746
5037	Coahuila de Zaragoza	Villa Unión	Cálido Seco	Tarifa 1C	4	0.087	0.154	0.230	0.324	0.430	0.934	0.276	0.375	0.482	0.591
5038	Coahuila de Zaragoza	Zaragoza	Cálido Seco	Tarifa 1E	6	0.679	0.648	0.745	0.827	0.889	0.998	0.786	0.857	0.910	0.947
6001	Colima	Armería	Cálido Seco	Tarifa 1B	5	0.091	0.091	0.146	0.220	0.312	0.883	0.183	0.264	0.361	0.468
6002	Colima	Colima	Cálido Seco	Tarifa 1B	7	0.232	0.091	0.146	0.220	0.312	0.883	0.183	0.264	0.361	0.468
6003	Colima	Comala	Cálido Seco	Tarifa 1A	5	0.091	0.091	0.145	0.219	0.310	0.882	0.181	0.263	0.359	0.466
6004	Colima	Coquimatlán	Cálido Seco	Tarifa 1B	6	0.151	0.091	0.146	0.220	0.312	0.883	0.183	0.264	0.361	0.468
6005	Colima	Cuauhtémoc	Cálido semi-húmedo	Tarifa 1A	6	0.168	0.097	0.154	0.230	0.323	0.889	0.190	0.274	0.372	0.479
6006	Colima	Ixtlahuacán	Cálido Seco	Tarifa 1B	5	0.091	0.091	0.146	0.220	0.312	0.883	0.183	0.264	0.361	0.468
6007	Colima	Manzanillo	Cálido Seco	Tarifa 1B	7	0.232	0.091	0.146	0.220	0.312	0.883	0.183	0.264	0.361	0.468
6008	Colima	Minatitlán	Templado seco	Tarifa 1A	6	0.162	0.124	0.191	0.276	0.377	0.914	0.223	0.313	0.416	#N/A
6009	Colima	Tecomán	Cálido Seco	Tarifa 1B	6	0.151	0.091	0.146	0.220	0.312	0.883	0.183	0.264	0.361	0.468
6010	Colima	Villa de Álvarez	Cálido Seco	Tarifa 1B	7	0.232	0.091	0.146	0.220	0.312	0.883	0.183	0.264	0.361	0.468
7001	Chiapas	Acacoyagua	Cálido húmedo	Tarifa 1B	2	0.017	0.057	0.096	0.153	0.229	0.826	0.127	0.194	0.278	0.377
7002	Chiapas	Acala	Cálido semi-húmedo	Tarifa 1A	3	0.031	0.097	0.154	0.230	0.323	0.889	0.190	0.274	0.372	0.479
7003	Chiapas	Acapetahua	Cálido húmedo	Tarifa 1C	3	0.060	0.102	0.161	0.239	0.334	0.895	0.204	0.290	0.391	0.499
7004	Chiapas	Altamirano	Templado húmedo	Tarifa 1A	2	0.001	0.013	0.026	0.048	0.084	0.618	0.038	0.066	0.109	0.170
7005	Chiapas	Amatán	Cálido húmedo	Tarifa 1B	1	0.008	0.057	0.096	0.153	0.229	0.826	0.127	0.194	0.278	0.377
7006	Chiapas	Amatenango de la Frontera	Templado	Tarifa 1	2	0.000	0.001	0.003	0.007	0.015	0.314	0.005	0.011	0.021	0.040
7007	Chiapas	Amatenango del Valle	Templado	Tarifa 1	1	0.000	0.001	0.003	0.007	0.015	0.314	0.005	0.011	0.021	0.040
7008	Chiapas	Angel Albino Corzo	Cálido húmedo	Tarifa 1	2	0.001	0.005	0.010	0.021	0.039	0.470	#N/A	0.031	0.055	#N/A
7009	Chiapas	Arriaga	Cálido semi-húmedo	Tarifa 1C	5	0.163	0.163	0.242	0.337	0.444	0.938	0.288	0.388	0.496	0.604
7010	Chiapas	Bejucal de Ocampo	Templado	Tarifa 1	1	0.000	0.001	0.003	0.007	0.015	0.314	0.005	0.011	0.021	0.040
7011	Chiapas	Bella Vista	Cálido húmedo	Tarifa 1	2	0.001	0.005	0.010	0.021	0.039	0.470	#N/A	0.031	0.055	#N/A
7012	Chiapas	Berriozábal	Cálido Seco	Tarifa 1	3	0.002	0.009	0.019	0.037	0.066	0.570	0.028	0.051	0.087	0.139
7013	Chiapas	Bochil	Templado húmedo	Tarifa 1	2	0.000	0.001	0.002	0.004	0.008	0.239	0.003	0.006	0.013	0.025
7014	Chiapas	El Bosque	Templado	Tarifa 1	2	0.000	0.001	0.003	0.007	0.015	0.314	0.005	0.011	0.021	0.040
7015	Chiapas	Cacahoatán	Cálido húmedo	Tarifa 1	3	0.003	0.005	0.010	0.021	0.039	0.470	#N/A	0.031	0.055	#N/A
7016	Chiapas	Catazajá	Cálido húmedo	Tarifa 1B	3	0.034	0.057	0.096	0.153	0.229	0.826	0.127	0.194	0.278	0.377
7017	Chiapas	Cintalapa	Cálido Seco	Tarifa 1A	3	0.026	0.091	0.145	0.219	0.310	0.882	0.181	0.263	0.359	0.466
7018	Chiapas	Coapilla	Cálido semi-húmedo	Tarifa 1	2	0.001	0.010	0.021	0.040	0.071	#N/A	0.030	#N/A	#N/A	#N/A
7019	Chiapas	Comitán de Domínguez	Templado seco	Tarifa 1	5	0.015	0.015	0.030	0.054	0.093	0.640	0.039	0.068	0.112	0.174
7020	Chiapas	La Concordia	Cálido semi-húmedo	Tarifa 1	2	0.001	0.010	0.021	0.040	0.071	#N/A	0.030	#N/A	#N/A	#N/A
7021	Chiapas	Copainalá	Cálido húmedo	Tarifa 1B	2	0.017	0.057	0.096	0.153	0.229	0.826	0.127	0.194	0.278	0.377

ESTUDIO DE CARACTERIZACIÓN DEL USO DE AIRE ACONDICIONADO EN VIVIENDA DE INTERÉS SOCIAL

CLAVE MUNICIPIO	ESTADO	MUNICIPIO	ZONA CLIMÁTICA	TARIFA ELÉCTRICA	ESTRATO SOCIO ECONÓMICO	PROBABILIDAD DE PRESENCIA DE EAA EN VIVIENDA	PROBABILIDAD DE PRESENCIA EAA EN VIVIENDA POR GRUPOS DE INGRESOS (VSMM)					PROBABILIDAD DE PRESENCIA DE EAA EN VIVIENDA POR GRUPOS DE INGRESOS Y ADQUIRIDAS CON FINANCIAMIENTO (VSMM)			
							[0 - 4)	[4 y 7)	[7-11)	[11-15)	[35-∞)	[0 - 4)	[4 y 7)	[7-11)	[35-∞)
7022	Chiapas	Chalchihuitán	Templado	Tarifa 1	1	0.000	0.001	0.003	0.007	0.015	0.314	0.005	0.011	0.021	0.040
7023	Chiapas	Chamula	Templado	Tarifa 1	1	0.000	0.001	0.003	0.007	0.015	0.314	0.005	0.011	0.021	0.040
7024	Chiapas	Chanal	Templado	Tarifa 1	1	0.000	0.001	0.003	0.007	0.015	0.314	0.005	0.011	0.021	0.040
7025	Chiapas	Chapultenango	Cálido húmedo	Tarifa 1B	2	0.017	0.057	0.096	0.153	0.229	0.826	0.127	0.194	0.278	0.377
7026	Chiapas	Chenalhó	Templado	Tarifa 1	1	0.000	0.001	0.003	0.007	0.015	0.314	0.005	0.011	0.021	0.040
7027	Chiapas	Chiapa de Corzo	Cálido semi-húmedo	Tarifa 1A	5	0.104	0.097	0.154	0.230	0.323	0.889	0.190	0.274	0.372	0.479
7028	Chiapas	Chiapilla	Cálido semi-húmedo	Tarifa 1A	2		0.097	0.154	0.230	0.323	0.889	0.190	0.274	0.372	0.479
7029	Chiapas	Chicoasén	Cálido Seco	Tarifa 1B	3	0.027	0.091	0.146	0.220	0.312	0.883	0.183	0.264	0.361	0.468
7030	Chiapas	Chicomuselo	Cálido húmedo	Tarifa 1A	2		0.056	0.095	0.152	0.227	0.825	0.126	0.192	0.276	0.375
7031	Chiapas	Chilón	Cálido húmedo	Tarifa 1B	1	0.008	0.057	0.096	0.153	0.229	0.826	0.127	0.194	0.278	0.377
7032	Chiapas	Escuintla	Cálido húmedo	Tarifa 1B	3	0.034	0.057	0.096	0.153	0.229	0.826	0.127	0.194	0.278	0.377
7033	Chiapas	Francisco León	Cálido húmedo	Tarifa 1B	1	0.008	0.057	0.096	0.153	0.229	0.826	0.127	0.194	0.278	0.377
7034	Chiapas	Frontera Comalapa	Cálido húmedo	Tarifa 1A	3	0.033	0.056	0.095	0.152	0.227	0.825	0.126	0.192	0.276	0.375
7035	Chiapas	Frontera Hidalgo	Cálido húmedo	Tarifa 1B	3	0.034	0.057	0.096	0.153	0.229	0.826	0.127	0.194	0.278	0.377
7036	Chiapas	La Grandeza	Templado húmedo	Tarifa 1A	1	0.000	0.013	0.026	0.048	0.084	0.618	0.038	0.066	0.109	0.170
7037	Chiapas	Huehuetán	Cálido húmedo	Tarifa 1C	3	0.060	0.102	0.161	0.239	0.334	0.895	0.204	0.290	0.391	0.499
7038	Chiapas	Huixtán	Templado	Tarifa 1	1	0.000	0.001	0.003	0.007	0.015	0.314	0.005	0.011	0.021	0.040
7039	Chiapas	Huitiupán	Templado húmedo	Tarifa 1	1	0.000	0.001	0.002	0.004	0.008	0.239	0.003	0.006	0.013	0.025
7040	Chiapas	Huixtla	Cálido húmedo	Tarifa 1C	5	0.169	0.102	0.161	0.239	0.334	0.895	0.204	0.290	0.391	0.499
7041	Chiapas	La Independencia	Templado húmedo	Tarifa 1	2	0.000	0.001	0.002	0.004	0.008	0.239	0.003	0.006	0.013	0.025
7042	Chiapas	Ixhuatán	Cálido húmedo	Tarifa 1	2	0.001	0.005	0.010	0.021	0.039	0.470	#N/A	0.031	0.055	#N/A
7043	Chiapas	Ixtacomitán	Cálido húmedo	Tarifa 1B	3	0.034	0.057	0.096	0.153	0.229	0.826	0.127	0.194	0.278	0.377
7044	Chiapas	Ixtapa	Templado	Tarifa 1	2	0.000	0.001	0.003	0.007	0.015	0.314	0.005	0.011	0.021	0.040
7045	Chiapas	Ixtapangajoyá	Cálido húmedo	Tarifa 1B	1	0.008	0.057	0.096	0.153	0.229	0.826	0.127	0.194	0.278	0.377
7046	Chiapas	Jiquipilas	Cálido Seco	Tarifa 1A	3	0.026	0.091	0.145	0.219	0.310	0.882	0.181	0.263	0.359	0.466
7047	Chiapas	Jitotol	Templado húmedo	Tarifa 1A	2	0.001	0.013	0.026	0.048	0.084	0.618	0.038	0.066	0.109	0.170
7048	Chiapas	Juárez	Cálido húmedo	Tarifa 1B	3	0.034	0.057	0.096	0.153	0.229	0.826	0.127	0.194	0.278	0.377
7049	Chiapas	Larráinzar	Templado	Tarifa 1	1	0.000	0.001	0.003	0.007	0.015	0.314	0.005	0.011	0.021	0.040
7050	Chiapas	La Libertad	Cálido húmedo	Tarifa 1B	3	0.034	0.057	0.096	0.153	0.229	0.826	0.127	0.194	0.278	0.377
7051	Chiapas	Mapastepec	Cálido húmedo	Tarifa 1C	3	0.060	0.102	0.161	0.239	0.334	0.895	0.204	0.290	0.391	0.499
7052	Chiapas	Las Margaritas	Templado húmedo	Tarifa 1	1	0.000	0.001	0.002	0.004	0.008	0.239	0.003	0.006	0.013	0.025
7053	Chiapas	Mazapa de Madero	Templado húmedo	Tarifa 1	2	0.000	0.001	0.002	0.004	0.008	0.239	0.003	0.006	0.013	0.025
7054	Chiapas	Mazatán	Cálido semi-húmedo	Tarifa 1C	3	0.057	0.163	0.242	0.337	0.444	0.938	0.288	0.388	0.496	0.604
7055	Chiapas	Metapa	Cálido húmedo	Tarifa 1B	5	0.109	0.057	0.096	0.153	0.229	0.826	0.127	0.194	0.278	0.377

ESTUDIO DE CARACTERIZACIÓN DEL USO DE AIRE ACONDICIONADO EN VIVIENDA DE INTERÉS SOCIAL

CLAVE MUNICIPIO	ESTADO	MUNICIPIO	ZONA CLIMÁTICA	TARIFA ELÉCTRICA	ESTRATO SOCIO ECONÓMICO	PROBABILIDAD DE PRESENCIA DE EAA EN VIVIENDA	PROBABILIDAD DE PRESENCIA EAA EN VIVIENDA POR GRUPOS DE INGRESOS (VSMM)					PROBABILIDAD DE PRESENCIA DE EAA EN VIVIENDA POR GRUPOS DE INGRESOS Y ADQUIRIDAS CON FINANCIAMIENTO (VSMM)			
							[0 - 4)	[4 y 7)	[7-11)	[11-15)	[35-∞)	[0 - 4)	[4 y 7)	[7-11)	[35-∞)
7056	Chiapas	Mitontic	Templado	Tarifa 1	1	0.000	0.001	0.003	0.007	0.015	0.314	0.005	0.011	0.021	0.040
7057	Chiapas	Motozintla	Templado húmedo	Tarifa 1	3	0.000	0.001	0.002	0.004	0.008	0.239	0.003	0.006	0.013	0.025
7058	Chiapas	Nicolás Ruíz	Cálido semi-húmedo	Tarifa 1A	3	0.031	0.097	0.154	0.230	0.323	0.889	0.190	0.274	0.372	0.479
7059	Chiapas	Ocosingo	Templado húmedo	Tarifa 1B	2	0.001	0.013	0.026	0.049	0.084	0.620	0.038	0.067	0.110	0.171
7060	Chiapas	Ocoatepec	Cálido húmedo	Tarifa 1B	1	0.008	0.057	0.096	0.153	0.229	0.826	0.127	0.194	0.278	0.377
7061	Chiapas	Ocozacoautla de Espinosa	Cálido semi-húmedo	Tarifa 1	3	0.003	0.010	0.021	0.040	0.071	#N/A	0.030	#N/A	#N/A	#N/A
7062	Chiapas	Ostuacán	Cálido húmedo	Tarifa 1B	2	0.017	0.057	0.096	0.153	0.229	0.826	0.127	0.194	0.278	0.377
7063	Chiapas	Osumacinta	Cálido Seco	Tarifa 1B	3	0.027	0.091	0.146	0.220	0.312	0.883	0.183	0.264	0.361	0.468
7064	Chiapas	Oxchuc	Templado	Tarifa 1	1	0.000	0.001	0.003	0.007	0.015	0.314	0.005	0.011	0.021	0.040
7065	Chiapas	Palenque	Cálido húmedo	Tarifa 1B	3	0.034	0.057	0.096	0.153	0.229	0.826	0.127	0.194	0.278	0.377
7066	Chiapas	Pantelhó	Templado húmedo	Tarifa 1	1	0.000	0.001	0.002	0.004	0.008	0.239	0.003	0.006	0.013	0.025
7067	Chiapas	Pantepec	Templado húmedo	Tarifa 1B	1	0.000	0.013	0.026	0.049	0.084	0.620	0.038	0.067	0.110	0.171
7068	Chiapas	Pichucalco	Cálido húmedo	Tarifa 1B	3	0.034	0.057	0.096	0.153	0.229	0.826	0.127	0.194	0.278	0.377
7069	Chiapas	Pijjiapan	Cálido húmedo	Tarifa 1C	3	0.060	0.102	0.161	0.239	0.334	0.895	0.204	0.290	0.391	0.499
7070	Chiapas	El Porvenir	Templado	Tarifa 1	1	0.000	0.001	0.003	0.007	0.015	0.314	0.005	0.011	0.021	0.040
7071	Chiapas	Villa Comaltitlán	Cálido húmedo	Tarifa 1	3	0.003	0.005	0.010	0.021	0.039	0.470	#N/A	0.031	0.055	#N/A
7072	Chiapas	Pueblo Nuevo Solistahuacán	Templado húmedo	Tarifa 1	1	0.000	0.001	0.002	0.004	0.008	0.239	0.003	0.006	0.013	0.025
7073	Chiapas	Rayón	Templado húmedo	Tarifa 1B	2	0.001	0.013	0.026	0.049	0.084	0.620	0.038	0.067	0.110	0.171
7074	Chiapas	Reforma	Cálido húmedo	Tarifa 1B	5	0.109	0.057	0.096	0.153	0.229	0.826	0.127	0.194	0.278	0.377
7075	Chiapas	Las Rosas	Cálido semi-húmedo	Tarifa 1	2	0.001	0.010	0.021	0.040	0.071	#N/A	0.030	#N/A	#N/A	#N/A
7076	Chiapas	Sabanilla	Cálido húmedo	Tarifa 1B	1	0.008	0.057	0.096	0.153	0.229	0.826	0.127	0.194	0.278	0.377
7077	Chiapas	Salto de Agua	Cálido húmedo	Tarifa 1B	1	0.008	0.057	0.096	0.153	0.229	0.826	0.127	0.194	0.278	0.377
7078	Chiapas	San Cristóbal de las Casas	Templado	Tarifa 1	5	0.002	0.001	0.003	0.007	0.015	0.314	0.005	0.011	0.021	0.040
7078	Chiapas	San Cristóbal de las Casas	Templado	Tarifa 1	5	0.002	0.001	0.003	0.007	0.015	0.314	0.005	0.011	0.021	0.040
7079	Chiapas	San Fernando	Cálido Seco	Tarifa 1B	3	0.027	0.091	0.146	0.220	0.312	0.883	0.183	0.264	0.361	0.468
7080	Chiapas	Siltepec	Cálido húmedo	Tarifa 1	1	0.000	0.005	0.010	0.021	0.039	0.470	#N/A	0.031	0.055	#N/A
7081	Chiapas	Simojovel	Templado húmedo	Tarifa 1	1	0.000	0.001	0.002	0.004	0.008	0.239	0.003	0.006	0.013	0.025
7082	Chiapas	Sitalá	Templado húmedo	Tarifa 1A	1	0.000	0.013	0.026	0.048	0.084	0.618	0.038	0.066	0.109	0.170
7083	Chiapas	Socoltenango	Cálido semi-húmedo	Tarifa 1A	2	0.015	0.097	0.154	0.230	0.323	0.889	0.190	0.274	0.372	0.479
7084	Chiapas	Solosuchiapa	Cálido húmedo	Tarifa 1B	2	0.017	0.057	0.096	0.153	0.229	0.826	0.127	0.194	0.278	0.377
7085	Chiapas	Soyaló	Templado húmedo	Tarifa 1	2	0.000	0.001	0.002	0.004	0.008	0.239	0.003	0.006	0.013	0.025
7086	Chiapas	Suchiapa	Cálido húmedo	Tarifa 1B	3	0.034	0.057	0.096	0.153	0.229	0.826	0.127	0.194	0.278	0.377
7087	Chiapas	Suchiate	Cálido semi-húmedo	Tarifa 1C	3	0.057	0.163	0.242	0.337	0.444	0.938	0.288	0.388	0.496	0.604
7088	Chiapas	Sunuapa	Cálido húmedo	Tarifa 1B	1	0.008	0.057	0.096	0.153	0.229	0.826	0.127	0.194	0.278	0.377

ESTUDIO DE CARACTERIZACIÓN DEL USO DE AIRE ACONDICIONADO EN VIVIENDA DE INTERÉS SOCIAL

CLAVE MUNICIPIO	ESTADO	MUNICIPIO	ZONA CLIMÁTICA	TARIFA ELÉCTRICA	ESTRATO SOCIO ECONÓMICO	PROBABILIDAD DE PRESENCIA DE EAA EN VIVIENDA	PROBABILIDAD DE PRESENCIA EAA EN VIVIENDA POR GRUPOS DE INGRESOS (VSMM)					PROBABILIDAD DE PRESENCIA DE EAA EN VIVIENDA POR GRUPOS DE INGRESOS Y ADQUIRIDAS CON FINANCIAMIENTO (VSMM)			
							[0 - 4)	[4 y 7)	[7-11)	[11-15)	[35-∞)	[0 - 4)	[4 y 7)	[7-11)	[35-∞)
7089	Chiapas	Tapachula	Cálido húmedo	Tarifa 1A	5	0.108	0.056	0.095	0.152	0.227	0.825	0.126	0.192	0.276	0.375
7090	Chiapas	Tapalapa	Cálido húmedo	Tarifa 1A	2	0.016	0.056	0.095	0.152	0.227	0.825	0.126	0.192	0.276	0.375
7091	Chiapas	Tapilula	Cálido húmedo	Tarifa 1B	3	0.034	0.057	0.096	0.153	0.229	0.826	0.127	0.194	0.278	0.377
7092	Chiapas	Tecpatán	Cálido húmedo	Tarifa 1	2	0.001	0.005	0.010	0.021	0.039	0.470	#N/A	0.031	0.055	#N/A
7093	Chiapas	Tenejapa	Templado	Tarifa 1	1	0.000	0.001	0.003	0.007	0.015	0.314	0.005	0.011	0.021	0.040
7094	Chiapas	Teopisca	Templado	Tarifa 1	2	0.000	0.001	0.003	0.007	0.015	0.314	0.005	0.011	0.021	0.040
7096	Chiapas	Tila	Cálido húmedo	Tarifa 1A	1	0.007	0.056	0.095	0.152	0.227	0.825	0.126	0.192	0.276	0.375
7097	Chiapas	Tonalá	Cálido húmedo	Tarifa 1C	5	0.169	0.102	0.161	0.239	0.334	0.895	0.204	0.290	0.391	0.499
7098	Chiapas	Totolapa	Cálido semi-húmedo	Tarifa 1A	2	0.015	0.097	0.154	0.230	0.323	0.889	0.190	0.274	0.372	0.479
7099	Chiapas	La Trinitaria	Templado	Tarifa 1A	2	0.002	0.023	0.043	0.076	0.124	0.701	0.058	0.097	0.153	0.227
7100	Chiapas	Tumbalá	Cálido húmedo	Tarifa 1A	1	0.007	0.056	0.095	0.152	0.227	0.825	0.126	0.192	0.276	0.375
7101	Chiapas	Tuxtla Gutiérrez	Templado húmedo	Tarifa 1B	7	0.061	0.013	0.026	0.049	0.084	0.620	0.038	0.067	0.110	0.171
7102	Chiapas	Tuxtla Chico	Cálido húmedo	Tarifa 1B	3	0.034	0.057	0.096	0.153	0.229	0.826	0.127	0.194	0.278	0.377
7103	Chiapas	Tuzantán	Cálido húmedo	Tarifa 1A	3	0.033	0.056	0.095	0.152	0.227	0.825	0.126	0.192	0.276	0.375
7104	Chiapas	Tzimol	Templado	Tarifa 1	2	0.000	0.001	0.003	0.007	0.015	0.314	0.005	0.011	0.021	0.040
7105	Chiapas	Unión Juárez	Cálido húmedo	Tarifa 1	3	0.003	0.005	0.010	0.021	0.039	0.470	#N/A	0.031	0.055	#N/A
7106	Chiapas	Venustiano Carranza	Cálido semi-húmedo	Tarifa 1	3	0.003	0.010	0.021	0.040	0.071	#N/A	0.030	#N/A	#N/A	#N/A
7107	Chiapas	Villa Corzo	Cálido semi-húmedo	Tarifa 1A	3	0.031	0.097	0.154	0.230	0.323	0.889	0.190	0.274	0.372	0.479
7108	Chiapas	Villaflores	Cálido semi-húmedo	Tarifa 1A	3	0.031	0.097	0.154	0.230	0.323	0.889	0.190	0.274	0.372	0.479
7109	Chiapas	Yajalón	Cálido húmedo	Tarifa 1A	3	0.033	0.056	0.095	0.152	0.227	0.825	0.126	0.192	0.276	0.375
7110	Chiapas	San Lucas	Templado húmedo	Tarifa 1A	2	0.001	0.013	0.026	0.048	0.084	0.618	0.038	0.066	0.109	0.170
7111	Chiapas	Zinacantán	Templado	Tarifa 1	1	0.000	0.001	0.003	0.007	0.015	0.314	0.005	0.011	0.021	0.040
7112	Chiapas	San Juan Cancuc	Templado húmedo	Tarifa 1	1	0.000	0.001	0.002	0.004	0.008	0.239	0.003	0.006	0.013	0.025
7113	Chiapas	Aldama	Templado	Tarifa 1	1	0.000	0.001	0.003	0.007	0.015	0.314	0.005	0.011	0.021	0.040
7114	Chiapas	Benemérito de las Américas	Templado húmedo	Tarifa 1B	1	0.000	0.013	0.026	0.049	0.084	0.620	0.038	0.067	0.110	0.171
7115	Chiapas	Maravilla Tenejapa	Templado	Tarifa 1	1	0.000	0.001	0.003	0.007	0.015	0.314	0.005	0.011	0.021	0.040
7116	Chiapas	Marqués de Comillas	Templado húmedo	Tarifa 1B	1	0.000	0.013	0.026	0.049	0.084	0.620	0.038	0.067	0.110	0.171
7117	Chiapas	Montecristo de Guerrero	Cálido húmedo	Tarifa 1A	2	0.016	0.056	0.095	0.152	0.227	0.825	0.126	0.192	0.276	0.375
7118	Chiapas	San Andrés Duraznal	Templado húmedo	Tarifa 1	2	0.000	0.001	0.002	0.004	0.008	0.239	0.003	0.006	0.013	0.025
7119	Chiapas	Santiago el Pinar	Templado	Tarifa 1	1	0.000	0.001	0.003	0.007	0.015	0.314	0.005	0.011	0.021	0.040
8001	Chihuahua	Ahumada	Cálido Seco	Tarifa 1B	6	0.151	0.091	0.146	0.220	0.312	0.883	0.183	0.264	0.361	0.468
8002	Chihuahua	Aldama	Templado seco	Tarifa 1B	6	0.164	0.125	0.192	0.278	0.379	0.915	0.224	0.315	0.418	0.527
8003	Chihuahua	Allende	Templado	Tarifa 1A	6	0.050	0.023	0.043	0.076	0.124	0.701	0.058	0.097	0.153	0.227
8004	Chihuahua	Aquiles Serdán	Templado seco	Tarifa 1A	6	0.162	0.124	0.191	0.276	0.377	0.914	0.223	0.313	0.416	#N/A

ESTUDIO DE CARACTERIZACIÓN DEL USO DE AIRE ACONDICIONADO EN VIVIENDA DE INTERÉS SOCIAL

CLAVE MUNICIPIO	ESTADO	MUNICIPIO	ZONA CLIMÁTICA	TARIFA ELÉCTRICA	ESTRATO SOCIO ECONÓMICO	PROBABILIDAD DE PRESENCIA DE EAA EN VIVIENDA	PROBABILIDAD DE PRESENCIA EAA EN VIVIENDA POR GRUPOS DE INGRESOS (VSMM)					PROBABILIDAD DE PRESENCIA DE EAA EN VIVIENDA POR GRUPOS DE INGRESOS Y ADQUIRIDAS CON FINANCIAMIENTO (VSMM)			
							[0 - 4)	[4 y 7)	[7-11)	[11-15)	[35-∞)	[0 - 4)	[4 y 7)	[7-11)	[35-∞)
8005	Chihuahua	Ascensión	Cálido Seco	Tarifa 1A	4	0.051	0.091	0.145	0.219	0.310	0.882	0.181	0.263	0.359	0.466
8006	Chihuahua	Bachíniva	Templado	Tarifa 1	4	0.001	0.001	0.003	0.007	0.015	0.314	0.005	0.011	0.021	0.040
8007	Chihuahua	Balleza	Templado seco	Tarifa 1	1	0.000	0.015	0.030	0.054	0.093	0.640	0.039	0.068	0.112	0.174
8008	Chihuahua	Batopilas	Cálido Seco	Tarifa 1D	1		0.280	0.381	0.491	0.602	0.974	0.436	0.545	0.651	0.746
8009	Chihuahua	Bocoyna	Semifrio-seco	Tarifa 1	3	0.000	0.000	0.000	0.000	0.001	0.078	0.000	0.001	0.002	0.004
8010	Chihuahua	Buenaventura	Templado seco	Tarifa 1A	4	0.057	0.124	0.191	0.276	0.377	0.914	0.223	0.313	0.416	#N/A
8011	Chihuahua	Camargo	Cálido Seco	Tarifa 1B	6	0.151	0.091	0.146	0.220	0.312	0.883	0.183	0.264	0.361	0.468
8012	Chihuahua	Carichí	Semifrio-seco	Tarifa 1	2	0.000	0.000	0.000	0.000	0.001	0.078	0.000	0.001	0.002	0.004
8013	Chihuahua	Casas Grandes	Cálido Seco	Tarifa 1A	4	0.051	0.091	0.145	0.219	0.310	0.882	0.181	0.263	0.359	0.466
8014	Chihuahua	Coronado	Cálido Seco	Tarifa 1A	4	0.051	0.091	0.145	0.219	0.310	0.882	0.181	0.263	0.359	0.466
8015	Chihuahua	Coyame del Sotol	Cálido Seco	Tarifa 1B	4	0.051	0.091	0.146	0.220	0.312	0.883	0.183	0.264	0.361	0.468
8016	Chihuahua	La Cruz	Cálido Seco	Tarifa 1A	4	0.051	0.091	0.145	0.219	0.310	0.882	0.181	0.263	0.359	0.466
8017	Chihuahua	Cuahtémoc	Templado seco	Tarifa 1	7	0.059	0.015	0.030	0.054	0.093	0.640	0.039	0.068	0.112	0.174
8018	Chihuahua	Cusihuirachi	Templado	Tarifa 1	4	0.001	0.001	0.003	0.007	0.015	0.314	0.005	0.011	0.021	0.040
8019	Chihuahua	Chihuahua	Templado seco	Tarifa 1B	7	0.248	0.125	0.192	0.278	0.379	0.915	0.224	0.315	0.418	0.527
8020	Chihuahua	Chínipas	Cálido Seco	Tarifa 1C	1	0.012	0.154	0.230	0.324	0.430	0.934	0.276	0.375	0.482	0.591
8021	Chihuahua	Delicias	Cálido Seco	Tarifa 1B	7	0.232	0.091	0.146	0.220	0.312	0.883	0.183	0.264	0.361	0.468
8022	Chihuahua	Dr. Belisario Domínguez	Templado seco	Tarifa 1A	4	0.057	0.124	0.191	0.276	0.377	0.914	0.223	0.313	0.416	#N/A
8023	Chihuahua	Galeana	Templado seco	Tarifa 1A	4	0.057	0.124	0.191	0.276	0.377	0.914	0.223	0.313	0.416	#N/A
8024	Chihuahua	Santa Isabel	Templado seco	Tarifa 1A	4	0.057	0.124	0.191	0.276	0.377	0.914	0.223	0.313	0.416	#N/A
8025	Chihuahua	Gómez Farías	Templado	Tarifa 1A	4	0.012	0.023	0.043	0.076	0.124	0.701	0.058	0.097	0.153	0.227
8026	Chihuahua	Gran Morelos	Templado seco	Tarifa 1A	4	0.057	0.124	0.191	0.276	0.377	0.914	0.223	0.313	0.416	#N/A
8027	Chihuahua	Guachochi	Cálido Seco	Tarifa 1	1	0.000	0.009	0.019	0.037	0.066	0.570	0.028	0.051	0.087	0.139
8028	Chihuahua	Guadalupe	Cálido Seco	Tarifa 1B	4	0.051	0.091	0.146	0.220	0.312	0.883	0.183	0.264	0.361	0.468
8029	Chihuahua	Guadalupe y Calvo	Cálido semi-húmedo	Tarifa 1	1		0.010	0.021	0.040	0.071	#N/A	0.030	#N/A	#N/A	#N/A
8030	Chihuahua	Guazapares	Cálido Seco	Tarifa 1C	1	0.012	0.154	0.230	0.324	0.430	0.934	0.276	0.375	0.482	0.591
8031	Chihuahua	Guerrero	Templado	Tarifa 1	4	0.001	0.001	0.003	0.007	0.015	0.314	0.005	0.011	0.021	0.040
8032	Chihuahua	Hidalgo del Parral	Templado	Tarifa 1A	7	0.089	0.023	0.043	0.076	0.124	0.701	0.058	0.097	0.153	0.227
8033	Chihuahua	Huejotitán	Templado seco	Tarifa 1A	4	0.057	0.124	0.191	0.276	0.377	0.914	0.223	0.313	0.416	#N/A
8034	Chihuahua	Ignacio Zaragoza	Semifrio-seco	Tarifa 1	4	0.000	0.000	0.000	0.000	0.001	0.078	0.000	0.001	0.002	0.004
8035	Chihuahua	Janos	Templado	Tarifa 1A	4	0.012	0.023	0.043	0.076	0.124	0.701	0.058	0.097	0.153	0.227
8036	Chihuahua	Jiménez	Templado	Tarifa 1A	6	0.050	0.023	0.043	0.076	0.124	0.701	0.058	0.097	0.153	0.227
8037	Chihuahua	Juárez	Cálido Seco	Tarifa 1C	7	0.323	0.154	0.230	0.324	0.430	0.934	0.276	0.375	0.482	0.591
8038	Chihuahua	Julimes	Cálido Seco	Tarifa 1B	4	0.051	0.091	0.146	0.220	0.312	0.883	0.183	0.264	0.361	0.468

ESTUDIO DE CARACTERIZACIÓN DEL USO DE AIRE ACONDICIONADO EN VIVIENDA DE INTERÉS SOCIAL

CLAVE MUNICIPIO	ESTADO	MUNICIPIO	ZONA CLIMÁTICA	TARIFA ELÉCTRICA	ESTRATO SOCIO ECONÓMICO	PROBABILIDAD DE PRESENCIA DE EAA EN VIVIENDA	PROBABILIDAD DE PRESENCIA EAA EN VIVIENDA POR GRUPOS DE INGRESOS (VSMM)					PROBABILIDAD DE PRESENCIA DE EAA EN VIVIENDA POR GRUPOS DE INGRESOS Y ADQUIRIDAS CON FINANCIAMIENTO (VSMM)			
							[0 - 4)	[4 y 7)	[7-11)	[11-15)	[35-∞)	[0 - 4)	[4 y 7)	[7-11)	[35-∞)
8039	Chihuahua	López	Cálido Seco	Tarifa 1A	4	0.051	0.091	0.145	0.219	0.310	0.882	0.181	0.263	0.359	0.466
8040	Chihuahua	Madera	Templado	Tarifa 1	4	0.001	0.001	0.003	0.007	0.015	0.314	0.005	0.011	0.021	0.040
8041	Chihuahua	Maguarichi	Templado	Tarifa 1	1	0.000	0.001	0.003	0.007	0.015	0.314	0.005	0.011	0.021	0.040
8042	Chihuahua	Manuel Benavides	Cálido Seco	Tarifa 1D	4	0.165	0.280	0.381	0.491	0.602	0.974	0.436	0.545	0.651	0.746
8043	Chihuahua	Matachí	Templado	Tarifa 1	4	0.001	0.001	0.003	0.007	0.015	0.314	0.005	0.011	0.021	0.040
8044	Chihuahua	Matamoros	Templado	Tarifa 1	4	0.001	0.001	0.003	0.007	0.015	0.314	0.005	0.011	0.021	0.040
8045	Chihuahua	Meoqui	Templado	Tarifa 1B	6	0.050	0.023	0.044	0.076	0.125	0.702	0.058	0.098	0.154	0.228
8046	Chihuahua	Morelos	Cálido Seco	Tarifa 1	1	0.000	0.009	0.019	0.037	0.066	0.570	0.028	0.051	0.087	0.139
8047	Chihuahua	Moris	Templado	Tarifa 1A	2	0.002	0.023	0.043	0.076	0.124	0.701	0.058	0.097	0.153	0.227
8048	Chihuahua	Namiquipa	Templado	Tarifa 1A	4	0.012	0.023	0.043	0.076	0.124	0.701	0.058	0.097	0.153	0.227
8049	Chihuahua	Nonoava	Templado	Tarifa 1A	3	0.005	0.023	0.043	0.076	0.124	0.701	0.058	0.097	0.153	0.227
8050	Chihuahua	Nuevo Casas Grandes	Cálido Seco	Tarifa 1A	6	0.150	0.091	0.145	0.219	0.310	0.882	0.181	0.263	0.359	0.466
8051	Chihuahua	Ocampo	Cálido Seco	Tarifa 1A	2	0.013	0.091	0.145	0.219	0.310	0.882	0.181	0.263	0.359	0.466
8052	Chihuahua	Ojinaga	Cálido Seco	Tarifa 1D	6	0.353	0.280	0.381	0.491	0.602	0.974	0.436	0.545	0.651	0.746
8053	Chihuahua	Praxedis G. Guerrero	Templado seco	Tarifa 1B	4	0.057	0.125	0.192	0.278	0.379	0.915	0.224	0.315	0.418	0.527
8054	Chihuahua	Riva Palacio	Templado seco	Tarifa 1A	4	0.057	0.124	0.191	0.276	0.377	0.914	0.223	0.313	0.416	#N/A
8055	Chihuahua	Rosales	Cálido Seco	Tarifa 1B	6	0.151	0.091	0.146	0.220	0.312	0.883	0.183	0.264	0.361	0.468
8056	Chihuahua	Rosario	Templado seco	Tarifa 1A	4	0.057	0.124	0.191	0.276	0.377	0.914	0.223	0.313	0.416	#N/A
8057	Chihuahua	San Francisco de Borja	Templado seco	Tarifa 1A	4	0.057	0.124	0.191	0.276	0.377	0.914	0.223	0.313	0.416	#N/A
8058	Chihuahua	San Francisco de Conchos	Cálido Seco	Tarifa 1A	4	0.051	0.091	0.145	0.219	0.310	0.882	0.181	0.263	0.359	0.466
8059	Chihuahua	San Francisco del Oro	Templado	Tarifa 1	6	0.006	0.001	0.003	0.007	0.015	0.314	0.005	0.011	0.021	0.040
8060	Chihuahua	Santa Bárbara	Templado	Tarifa 1	6	0.006	0.001	0.003	0.007	0.015	0.314	0.005	0.011	0.021	0.040
8061	Chihuahua	Satevó	Cálido Seco	Tarifa 1A	4	0.051	0.091	0.145	0.219	0.310	0.882	0.181	0.263	0.359	0.466
8062	Chihuahua	Saucillo	Cálido Seco	Tarifa 1B	6	0.151	0.091	0.146	0.220	0.312	0.883	0.183	0.264	0.361	0.468
8063	Chihuahua	Temósachic	Templado	Tarifa 1	3	0.000	0.001	0.003	0.007	0.015	0.314	0.005	0.011	0.021	0.040
8064	Chihuahua	El Tule	Templado seco	Tarifa 1	4	0.007	0.015	0.030	0.054	0.093	0.640	0.039	0.068	0.112	0.174
8065	Chihuahua	Urique	Cálido Seco	Tarifa 1C	1	0.012	0.154	0.230	0.324	0.430	0.934	0.276	0.375	0.482	0.591
8066	Chihuahua	Uruachi	Cálido Seco	Tarifa 1C	1	0.012	0.154	0.230	0.324	0.430	0.934	0.276	0.375	0.482	0.591
8067	Chihuahua	Valle de Zaragoza	Cálido Seco	Tarifa 1A	4	0.051	0.091	0.145	0.219	0.310	0.882	0.181	0.263	0.359	0.466
9002	Distrito Federal	Azcapotzalco	Templado	Tarifa 1	7	0.013	0.001	0.003	0.007	0.015	0.314	0.005	0.011	0.021	0.040
9003	Distrito Federal	Coyoacán	Templado	Tarifa 1	7	0.013	0.001	0.003	0.007	0.015	0.314	0.005	0.011	0.021	0.040
9004	Distrito Federal	Cuajimalpa de Morelos	Templado	Tarifa 1	7	0.013	0.001	0.003	0.007	0.015	0.314	0.005	0.011	0.021	0.040
9005	Distrito Federal	Gustavo A. Madero	Templado	Tarifa 1	7	0.013	0.001	0.003	0.007	0.015	0.314	0.005	0.011	0.021	0.040
9006	Distrito Federal	Iztacalco	Templado	Tarifa 1	7	0.013	0.001	0.003	0.007	0.015	0.314	0.005	0.011	0.021	0.040

ESTUDIO DE CARACTERIZACIÓN DEL USO DE AIRE ACONDICIONADO EN VIVIENDA DE INTERÉS SOCIAL

CLAVE MUNICIPIO	ESTADO	MUNICIPIO	ZONA CLIMÁTICA	TARIFA ELÉCTRICA	ESTRATO SOCIO ECONÓMICO	PROBABILIDAD DE PRESENCIA DE EAA EN VIVIENDA	PROBABILIDAD DE PRESENCIA EAA EN VIVIENDA POR GRUPOS DE INGRESOS (VSMM)					PROBABILIDAD DE PRESENCIA DE EAA EN VIVIENDA POR GRUPOS DE INGRESOS Y ADQUIRIDAS CON FINANCIAMIENTO (VSMM)			
							[0 - 4)	[4 y 7)	[7-11)	[11-15)	[35-∞)	[0 - 4)	[4 y 7)	[7-11)	[35-∞)
9007	Distrito Federal	Iztapalapa	Templado	Tarifa 1	7	0.013	0.001	0.003	0.007	0.015	0.314	0.005	0.011	0.021	0.040
9008	Distrito Federal	La Magdalena Contreras	Templado	Tarifa 1	7	0.013	0.001	0.003	0.007	0.015	0.314	0.005	0.011	0.021	0.040
9009	Distrito Federal	Milpa Alta	Templado	Tarifa 1	6	0.006	0.001	0.003	0.007	0.015	0.314	0.005	0.011	0.021	0.040
9010	Distrito Federal	Álvaro Obregón	Templado	Tarifa 1	7	0.013	0.001	0.003	0.007	0.015	0.314	0.005	0.011	0.021	0.040
9011	Distrito Federal	Tláhuac	Templado	Tarifa 1	7	0.013	0.001	0.003	0.007	0.015	0.314	0.005	0.011	0.021	0.040
9012	Distrito Federal	Tlalpan	Templado	Tarifa 1	7	0.013	0.001	0.003	0.007	0.015	0.314	0.005	0.011	0.021	0.040
9013	Distrito Federal	Xochimilco	Templado	Tarifa 1	7	0.013	0.001	0.003	0.007	0.015	0.314	0.005	0.011	0.021	0.040
9014	Distrito Federal	Benito Juárez	Templado	Tarifa 1	7	0.013	0.001	0.003	0.007	0.015	0.314	0.005	0.011	0.021	0.040
9015	Distrito Federal	Cuauhtémoc	Templado	Tarifa 1	7	0.013	0.001	0.003	0.007	0.015	0.314	0.005	0.011	0.021	0.040
9016	Distrito Federal	Miguel Hidalgo	Templado	Tarifa 1	7	0.013	0.001	0.003	0.007	0.015	0.314	0.005	0.011	0.021	0.040
9017	Distrito Federal	Venustiano Carranza	Templado	Tarifa 1	7	0.013	0.001	0.003	0.007	0.015	0.314	0.005	0.011	0.021	0.040
10001	Durango	Canatlán	Templado	Tarifa 1	4	0.001	0.001	0.003	0.007	0.015	0.314	0.005	0.011	0.021	0.040
10002	Durango	Canelas	Templado	Tarifa 1	2	0.000	0.001	0.003	0.007	0.015	0.314	0.005	0.011	0.021	0.040
10003	Durango	Coneto de Comonfort	Templado seco	Tarifa 1	4	0.007	0.015	0.030	0.054	0.093	0.640	0.039	0.068	0.112	0.174
10004	Durango	Cuencamé	Templado seco	Tarifa 1	4	0.007	0.015	0.030	0.054	0.093	0.640	0.039	0.068	0.112	0.174
10005	Durango	Durango	Templado seco	Tarifa 1	7	0.059	0.015	0.030	0.054	0.093	0.640	0.039	0.068	0.112	0.174
10006	Durango	General Simón Bolívar	Templado seco	Tarifa 1B	4	0.057	0.125	0.192	0.278	0.379	0.915	0.224	0.315	0.418	0.527
10007	Durango	Gómez Palacio	Cálido Seco	Tarifa 1C	7	0.323	0.154	0.230	0.324	0.430	0.934	0.276	0.375	0.482	0.591
10008	Durango	Guadalupe Victoria	Templado seco	Tarifa 1	4	0.007	0.015	0.030	0.054	0.093	0.640	0.039	0.068	0.112	0.174
10009	Durango	Guanaceví	Semifrio-seco	Tarifa 1	3	0.000	0.000	0.000	0.001	0.078	0.000	0.001	0.002	0.004	0.004
10010	Durango	Hidalgo	Templado seco	Tarifa 1B	4	0.057	0.125	0.192	0.278	0.379	0.915	0.224	0.315	0.418	0.527
10011	Durango	Indé	Templado	Tarifa 1A	4	0.012	0.023	0.043	0.076	0.124	0.701	0.058	0.097	0.153	0.227
10012	Durango	Lerdo	Cálido Seco	Tarifa 1C	6	0.224	0.154	0.230	0.324	0.430	0.934	0.276	0.375	0.482	0.591
10013	Durango	Mapimí	Cálido Seco	Tarifa 1B	4	0.051	0.091	0.146	0.220	0.312	0.883	0.183	0.264	0.361	0.468
10014	Durango	Mezquital	Templado	Tarifa 1	1	0.000	0.001	0.003	0.007	0.015	0.314	0.005	0.011	0.021	0.040
10015	Durango	Nazas	Cálido Seco	Tarifa 1B	4	0.051	0.091	0.146	0.220	0.312	0.883	0.183	0.264	0.361	0.468
10016	Durango	Nombre de Dios	Templado	Tarifa 1	4	0.001	0.001	0.003	0.007	0.015	0.314	0.005	0.011	0.021	0.040
10017	Durango	Ocampo	Templado	Tarifa 1A	4	0.012	0.023	0.043	0.076	0.124	0.701	0.058	0.097	0.153	0.227
10018	Durango	El Oro	Templado seco	Tarifa 1A	4	0.057	0.124	0.191	0.276	0.377	0.914	0.223	0.313	0.416	#N/A
10019	Durango	Otáez	Templado	Tarifa 1	1	0.000	0.001	0.003	0.007	0.015	0.314	0.005	0.011	0.021	0.040
10020	Durango	Pánuco de Coronado	Templado seco	Tarifa 1	4	0.007	0.015	0.030	0.054	0.093	0.640	0.039	0.068	0.112	0.174
10021	Durango	Peñón Blanco	Templado seco	Tarifa 1	4	0.007	0.015	0.030	0.054	0.093	0.640	0.039	0.068	0.112	0.174
10022	Durango	Poanas	Templado	Tarifa 1	4	0.001	0.001	0.003	0.007	0.015	0.314	0.005	0.011	0.021	0.040
10023	Durango	Pueblo Nuevo	Templado	Tarifa 1	3	0.000	0.001	0.003	0.007	0.015	0.314	0.005	0.011	0.021	0.040

ESTUDIO DE CARACTERIZACIÓN DEL USO DE AIRE ACONDICIONADO EN VIVIENDA DE INTERÉS SOCIAL

CLAVE MUNICIPIO	ESTADO	MUNICIPIO	ZONA CLIMÁTICA	TARIFA ELÉCTRICA	ESTRATO SOCIO ECONÓMICO	PROBABILIDAD DE PRESENCIA DE EAA EN VIVIENDA	PROBABILIDAD DE PRESENCIA EAA EN VIVIENDA POR GRUPOS DE INGRESOS (VSMM)					PROBABILIDAD DE PRESENCIA DE EAA EN VIVIENDA POR GRUPOS DE INGRESOS Y ADQUIRIDAS CON FINANCIAMIENTO (VSMM)			
							[0 - 4)	[4 y 7)	[7-11)	[11-15)	[35-∞)	[0 - 4)	[4 y 7)	[7-11)	[35-∞)
10024	Durango	Rodeo	Templado seco	Tarifa 1B	4	0.057	0.125	0.192	0.278	0.379	0.915	0.224	0.315	0.418	0.527
10025	Durango	San Bernardo	Templado seco	Tarifa 1	4	0.007	0.015	0.030	0.054	0.093	0.640	0.039	0.068	0.112	0.174
10026	Durango	San Dimas	Semifrio-húmedo	Tarifa 1	3		#N/A	#N/A	#N/A	#N/A	#N/A	#N/A	#N/A	#N/A	#N/A
10027	Durango	San Juan de Guadalupe	Templado seco	Tarifa 1B	3	0.030	0.125	0.192	0.278	0.379	0.915	0.224	0.315	0.418	0.527
10028	Durango	San Juan del Río	Templado seco	Tarifa 1A	4		0.124	0.191	0.276	0.377	0.914	0.223	0.313	0.416	#N/A
10029	Durango	San Luis del Cordero	Cálido Seco	Tarifa 1B	4	0.051	0.091	0.146	0.220	0.312	0.883	0.183	0.264	0.361	0.468
10030	Durango	San Pedro del Gallo	Cálido Seco	Tarifa 1B	4	0.051	0.091	0.146	0.220	0.312	0.883	0.183	0.264	0.361	0.468
10031	Durango	Santa Clara	Templado seco	Tarifa 1B	4	0.057	0.125	0.192	0.278	0.379	0.915	0.224	0.315	0.418	0.527
10032	Durango	Santiago Papasquiaro	Templado	Tarifa 1	4	0.001	0.001	0.003	0.007	0.015	0.314	0.005	0.011	0.021	0.040
10033	Durango	Súchil	Templado seco	Tarifa 1	4	0.007	0.015	0.030	0.054	0.093	0.640	0.039	0.068	0.112	0.174
10034	Durango	Tamazula	Cálido Seco	Tarifa 1	1	0.000	0.009	0.019	0.037	0.066	0.570	0.028	0.051	0.087	0.139
10035	Durango	Tepehuanes	Semifrio-seco	Tarifa 1	4	0.000	0.000	0.000	0.000	0.001	0.078	0.000	0.001	0.002	0.004
10036	Durango	Tlahualilo	Cálido Seco	Tarifa 1B	4	0.051	0.091	0.146	0.220	0.312	0.883	0.183	0.264	0.361	0.468
10037	Durango	Topia	Cálido semi-húmedo	Tarifa 1	2	0.001	0.010	0.021	0.040	0.071	#N/A	0.030	#N/A	#N/A	#N/A
10038	Durango	Vicente Guerrero	Templado seco	Tarifa 1	6	0.031	0.015	0.030	0.054	0.093	0.640	0.039	0.068	0.112	0.174
10039	Durango	Nuevo Ideal	Templado	Tarifa 1	4	0.001	0.001	0.003	0.007	0.015	0.314	0.005	0.011	0.021	0.040
11001	Guanajuato	Abasolo	Templado seco	Tarifa 1	5	0.015	0.015	0.030	0.054	0.093	0.640	0.039	0.068	0.112	0.174
11002	Guanajuato	Acámbaro	Templado seco	Tarifa 1	6	0.031	0.015	0.030	0.054	0.093	0.640	0.039	0.068	0.112	0.174
11003	Guanajuato	San Miguel de Allende	Templado seco	Tarifa 1	5	0.015	0.015	0.030	0.054	0.093	0.640	0.039	0.068	0.112	0.174
11004	Guanajuato	Apaseo el Alto	Templado seco	Tarifa 1	5	0.015	0.015	0.030	0.054	0.093	0.640	0.039	0.068	0.112	0.174
11005	Guanajuato	Apaseo el Grande	Templado seco	Tarifa 1	5	0.015	0.015	0.030	0.054	0.093	0.640	0.039	0.068	0.112	0.174
11006	Guanajuato	Atarjea	Templado seco	Tarifa 1	2	0.001	0.015	0.030	0.054	0.093	0.640	0.039	0.068	0.112	0.174
11007	Guanajuato	Celaya	Templado seco	Tarifa 1	7	0.059	0.015	0.030	0.054	0.093	0.640	0.039	0.068	0.112	0.174
11008	Guanajuato	Manuel Doblado	Templado seco	Tarifa 1	4	0.007	0.015	0.030	0.054	0.093	0.640	0.039	0.068	0.112	0.174
11009	Guanajuato	Comonfort	Templado seco	Tarifa 1	5	0.015	0.015	0.030	0.054	0.093	0.640	0.039	0.068	0.112	0.174
11010	Guanajuato	Coroneo	Templado	Tarifa 1	3	0.000	0.001	0.003	0.007	0.015	0.314	0.005	0.011	0.021	0.040
11011	Guanajuato	Cortazar	Templado seco	Tarifa 1	6	0.031	0.015	0.030	0.054	0.093	0.640	0.039	0.068	0.112	0.174
11012	Guanajuato	Cuerámaro	Templado seco	Tarifa 1	4	0.007	0.015	0.030	0.054	0.093	0.640	0.039	0.068	0.112	0.174
11013	Guanajuato	Doctor Mora	Templado seco	Tarifa 1	3	0.003	0.015	0.030	0.054	0.093	0.640	0.039	0.068	0.112	0.174
11014	Guanajuato	Dolores Hidalgo Cuna de la Independencia Nacional	Templado	Tarifa 1	4	0.001	0.001	0.003	0.007	0.015	0.314	0.005	0.011	0.021	0.040
11015	Guanajuato	Guanajuato	Templado	Tarifa 1	7	0.013	0.001	0.003	0.007	0.015	0.314	0.005	0.011	0.021	0.040
11016	Guanajuato	Huanímaro	Templado seco	Tarifa 1	4	0.007	0.015	0.030	0.054	0.093	0.640	0.039	0.068	0.112	0.174
11017	Guanajuato	Irapuato	Templado seco	Tarifa 1	6	0.031	0.015	0.030	0.054	0.093	0.640	0.039	0.068	0.112	0.174

ESTUDIO DE CARACTERIZACIÓN DEL USO DE AIRE ACONDICIONADO EN VIVIENDA DE INTERÉS SOCIAL

CLAVE MUNICIPIO	ESTADO	MUNICIPIO	ZONA CLIMÁTICA	TARIFA ELÉCTRICA	ESTRATO SOCIO ECONÓMICO	PROBABILIDAD DE PRESENCIA DE EAA EN VIVIENDA	PROBABILIDAD DE PRESENCIA EAA EN VIVIENDA POR GRUPOS DE INGRESOS (VSMM)					PROBABILIDAD DE PRESENCIA DE EAA EN VIVIENDA POR GRUPOS DE INGRESOS Y ADQUIRIDAS CON FINANCIAMIENTO (VSMM)			
							[0 - 4)	[4 y 7)	[7-11)	[11-15)	[35-∞)	[0 - 4)	[4 y 7)	[7-11)	[35-∞)
11018	Guanajuato	Jaral del Progreso	Templado seco	Tarifa 1	5	0.015	0.015	0.030	0.054	0.093	0.640	0.039	0.068	0.112	0.174
11019	Guanajuato	Jerécuaro	Templado	Tarifa 1	3	0.000	0.001	0.003	0.007	0.015	0.314	0.005	0.011	0.021	0.040
11020	Guanajuato	León	Templado seco	Tarifa 1	7	0.059	0.015	0.030	0.054	0.093	0.640	0.039	0.068	0.112	0.174
11021	Guanajuato	Moroleón	Templado seco	Tarifa 1	6	0.031	0.015	0.030	0.054	0.093	0.640	0.039	0.068	0.112	0.174
11022	Guanajuato	Ocampo	Templado	Tarifa 1	3	0.000	0.001	0.003	0.007	0.015	0.314	0.005	0.011	0.021	0.040
11023	Guanajuato	Pénjamo	Templado seco	Tarifa 1	4	0.007	0.015	0.030	0.054	0.093	0.640	0.039	0.068	0.112	0.174
11024	Guanajuato	Pueblo Nuevo	Templado seco	Tarifa 1	4	0.007	0.015	0.030	0.054	0.093	0.640	0.039	0.068	0.112	0.174
11025	Guanajuato	Purísima del Rincón	Templado	Tarifa 1	6	0.006	0.001	0.003	0.007	0.015	0.314	0.005	0.011	0.021	0.040
11026	Guanajuato	Romita	Templado	Tarifa 1	3	0.000	0.001	0.003	0.007	0.015	0.314	0.005	0.011	0.021	0.040
11027	Guanajuato	Salamanca	Templado seco	Tarifa 1	6	0.031	0.015	0.030	0.054	0.093	0.640	0.039	0.068	0.112	0.174
11028	Guanajuato	Salvatierra	Templado seco	Tarifa 1	4	0.007	0.015	0.030	0.054	0.093	0.640	0.039	0.068	0.112	0.174
11029	Guanajuato	San Diego de la Unión	Templado seco	Tarifa 1	3	0.003	0.015	0.030	0.054	0.093	0.640	0.039	0.068	0.112	0.174
11030	Guanajuato	San Felipe	Templado seco	Tarifa 1	3	0.003	0.015	0.030	0.054	0.093	0.640	0.039	0.068	0.112	0.174
11031	Guanajuato	San Francisco del Rincón	Templado	Tarifa 1	6	0.006	0.001	0.003	0.007	0.015	0.314	0.005	0.011	0.021	0.040
11032	Guanajuato	San José Iturbide	Templado seco	Tarifa 1	5	0.015	0.015	0.030	0.054	0.093	0.640	0.039	0.068	0.112	0.174
11033	Guanajuato	San Luis de la Paz	Templado	Tarifa 1	5	0.002	0.001	0.003	0.007	0.015	0.314	0.005	0.011	0.021	0.040
11034	Guanajuato	Santa Catarina	Templado seco	Tarifa 1	3	0.003	0.015	0.030	0.054	0.093	0.640	0.039	0.068	0.112	0.174
11035	Guanajuato	Santa Cruz de Juventino Rosas	Templado seco	Tarifa 1	5	0.015	0.015	0.030	0.054	0.093	0.640	0.039	0.068	0.112	0.174
11036	Guanajuato	Santiago Maravatío	Templado seco	Tarifa 1	4	0.007	0.015	0.030	0.054	0.093	0.640	0.039	0.068	0.112	0.174
11037	Guanajuato	Sílao de la Victoria	Templado seco	Tarifa 1	5	0.015	0.015	0.030	0.054	0.093	0.640	0.039	0.068	0.112	0.174
11038	Guanajuato	Tarandacua	Templado seco	Tarifa 1	4	0.007	0.015	0.030	0.054	0.093	0.640	0.039	0.068	0.112	0.174
11039	Guanajuato	Tarimoro	Templado seco	Tarifa 1	4	0.007	0.015	0.030	0.054	0.093	0.640	0.039	0.068	0.112	0.174
11040	Guanajuato	Tierra Blanca	Templado seco	Tarifa 1	2	0.001	0.015	0.030	0.054	0.093	0.640	0.039	0.068	0.112	0.174
11041	Guanajuato	Uriangato	Templado seco	Tarifa 1	6	0.031	0.015	0.030	0.054	0.093	0.640	0.039	0.068	0.112	0.174
11042	Guanajuato	Valle de Santiago	Templado seco	Tarifa 1	5	0.015	0.015	0.030	0.054	0.093	0.640	0.039	0.068	0.112	0.174
11043	Guanajuato	Victoria	Templado seco	Tarifa 1	3	0.003	0.015	0.030	0.054	0.093	0.640	0.039	0.068	0.112	0.174
11044	Guanajuato	Villagrán	Templado seco	Tarifa 1	6	0.031	0.015	0.030	0.054	0.093	0.640	0.039	0.068	0.112	0.174
11045	Guanajuato	Xichú	Templado seco	Tarifa 1	2	0.001	0.015	0.030	0.054	0.093	0.640	0.039	0.068	0.112	0.174
11046	Guanajuato	Yuriria	Templado seco	Tarifa 1	4	0.007	0.015	0.030	0.054	0.093	0.640	0.039	0.068	0.112	0.174
12001	Guerrero	Acapulco de Juárez	Cálido semi-húmedo	Tarifa 1B	6	0.169	0.098	0.155	0.231	0.325	0.890	0.192	0.275	0.374	0.482
12002	Guerrero	Ahuacotzingo	Cálido Seco	Tarifa 1	1	0.000	0.009	0.019	0.037	0.066	0.570	0.028	0.051	0.087	0.139
12003	Guerrero	Ajuchitlán del Progreso	Cálido semi-húmedo	Tarifa 1E	2	0.255	0.662	0.757	0.836	#N/A	#N/A	#N/A	#N/A	#N/A	#N/A
12004	Guerrero	Alcozauca de Guerrero	Cálido semi-húmedo	Tarifa 1B	1	0.007	0.098	0.155	0.231	0.325	0.890	0.192	0.275	0.374	0.482
12005	Guerrero	Alpoyeca	Cálido Seco	Tarifa 1B	3	0.027	0.091	0.146	0.220	0.312	0.883	0.183	0.264	0.361	0.468

ESTUDIO DE CARACTERIZACIÓN DEL USO DE AIRE ACONDICIONADO EN VIVIENDA DE INTERÉS SOCIAL

CLAVE MUNICIPIO	ESTADO	MUNICIPIO	ZONA CLIMÁTICA	TARIFA ELÉCTRICA	ESTRATO SOCIO ECONÓMICO	PROBABILIDAD DE PRESENCIA DE EAA EN VIVIENDA	PROBABILIDAD DE PRESENCIA EAA EN VIVIENDA POR GRUPOS DE INGRESOS (VSMM)					PROBABILIDAD DE PRESENCIA DE EAA EN VIVIENDA POR GRUPOS DE INGRESOS Y ADQUIRIDAS CON FINANCIAMIENTO (VSMM)			
							[0 - 4)	[4 y 7)	[7-11)	[11-15)	[35-∞)	[0 - 4)	[4 y 7)	[7-11)	[35-∞)
12006	Guerrero	Apaxtla	Templado húmedo	Tarifa 1A	3	0.003	0.013	0.026	0.048	0.084	0.618	0.038	0.066	0.109	0.170
12007	Guerrero	Arcelia	Cálido semi-húmedo	Tarifa 1D	3	0.115	0.293	0.396	0.506	0.616	0.976	0.449	0.558	0.663	0.757
12008	Guerrero	Atenango del Río	Cálido Seco	Tarifa 1C	3		0.154	0.230	0.324	0.430	0.934	0.276	0.375	0.482	0.591
12009	Guerrero	Atlamajalcingo del Monte	Templado húmedo	Tarifa 1B	1	0.000	0.013	0.026	0.049	0.084	0.620	0.038	0.067	0.110	0.171
12010	Guerrero	Atlixac	Templado húmedo	Tarifa 1	1	0.000	0.001	0.002	0.004	0.008	0.239	0.003	0.006	0.013	0.025
12011	Guerrero	Atoyac de Álvarez	Cálido semi-húmedo	Tarifa 1B	3	0.032	0.098	0.155	0.231	0.325	0.890	0.192	0.275	0.374	0.482
12012	Guerrero	Ayutla de los Libres	Cálido semi-húmedo	Tarifa 1C	1	0.015	0.163	0.242	0.337	0.444	0.938	0.288	0.388	0.496	0.604
12013	Guerrero	Azoyú	Cálido semi-húmedo	Tarifa 1B	2	0.016	0.098	0.155	0.231	0.325	0.890	0.192	0.275	0.374	0.482
12014	Guerrero	Benito Juárez	Cálido semi-húmedo	Tarifa 1B	5	0.105	0.098	0.155	0.231	0.325	0.890	0.192	0.275	0.374	0.482
12015	Guerrero	Buenavista de Cuéllar	Cálido semi-húmedo	Tarifa 1A	5	0.104	0.097	0.154	0.230	0.323	0.889	0.190	0.274	0.372	0.479
12016	Guerrero	Coahuayutla de José María Izazaga	Cálido semi-húmedo	Tarifa 1B	1	0.007	0.098	0.155	0.231	0.325	0.890	0.192	0.275	0.374	0.482
12017	Guerrero	Cocula	Cálido semi-húmedo	Tarifa 1B	3	0.032	0.098	0.155	0.231	0.325	0.890	0.192	0.275	0.374	0.482
12018	Guerrero	Copala	Cálido semi-húmedo	Tarifa 1B	3	0.032	0.098	0.155	0.231	0.325	0.890	0.192	0.275	0.374	0.482
12019	Guerrero	Copalillo	Cálido Seco	Tarifa 1B	1		0.091	0.146	0.220	0.312	0.883	0.183	0.264	0.361	0.468
12020	Guerrero	Copanoyac	Templado seco	Tarifa 1B	1	0.007	0.125	0.192	0.278	0.379	0.915	0.224	0.315	0.418	0.527
12021	Guerrero	Coyuca de Benítez	Cálido semi-húmedo	Tarifa 1B	3	0.032	0.098	0.155	0.231	0.325	0.890	0.192	0.275	0.374	0.482
12022	Guerrero	Coyuca de Catalán	Cálido Seco	Tarifa 1E	3	0.332	0.648	0.745	0.827	0.889	0.998	0.786	0.857	0.910	0.947
12023	Guerrero	Cuajinicuilapa	Cálido semi-húmedo	Tarifa 1B	3	0.032	0.098	0.155	0.231	0.325	0.890	0.192	0.275	0.374	0.482
12024	Guerrero	Cualác	Cálido Seco	Tarifa 1B	1		0.091	0.146	0.220	0.312	0.883	0.183	0.264	0.361	0.468
12025	Guerrero	Cuatepec	Cálido semi-húmedo	Tarifa 1B	2	0.016	0.098	0.155	0.231	0.325	0.890	0.192	0.275	0.374	0.482
12026	Guerrero	Cuetzala del Progreso	Templado	Tarifa 1A	2	0.002	0.023	0.043	0.076	0.124	0.701	0.058	0.097	0.153	0.227
12027	Guerrero	Cutzamala de Pinzón	Cálido semi-húmedo	Tarifa 1E	3	0.360	0.662	0.757	0.836	#N/A	#N/A	#N/A	#N/A	#N/A	#N/A
12028	Guerrero	Chilapa de Álvarez	Cálido Seco	Tarifa 1	1	0.000	0.009	0.019	0.037	0.066	0.570	0.028	0.051	0.087	0.139
12029	Guerrero	Chilpancingo de los Bravo	Cálido Seco	Tarifa 1	6	0.027	0.009	0.019	0.037	0.066	0.570	0.028	0.051	0.087	0.139
12030	Guerrero	Florencio Villarreal	Cálido semi-húmedo	Tarifa 1B	3	0.032	0.098	0.155	0.231	0.325	0.890	0.192	0.275	0.374	0.482
12031	Guerrero	General Canuto A. Neri	Cálido Seco	Tarifa 1A	2	0.013	0.091	0.145	0.219	0.310	0.882	0.181	0.263	0.359	0.466
12032	Guerrero	General Heliodoro Castillo	Cálido semi-húmedo	Tarifa 1A	1	0.007	0.097	0.154	0.230	0.323	0.889	0.190	0.274	0.372	0.479
12033	Guerrero	Huamuxtitlán	Cálido Seco	Tarifa 1C	3		0.154	0.230	0.324	0.430	0.934	0.276	0.375	0.482	0.591
12034	Guerrero	Huitzaco de los Figueroa	Cálido Seco	Tarifa 1B	3	0.027	0.091	0.146	0.220	0.312	0.883	0.183	0.264	0.361	0.468
12035	Guerrero	Iguala de la Independencia	Cálido Seco	Tarifa 1B	6	0.151	0.091	0.146	0.220	0.312	0.883	0.183	0.264	0.361	0.468
12036	Guerrero	Igualapa	Cálido semi-húmedo	Tarifa 1B	1	0.007	0.098	0.155	0.231	0.325	0.890	0.192	0.275	0.374	0.482
12037	Guerrero	Ixcateopan de Cuauhtémoc	Cálido Seco	Tarifa 1	3	0.002	0.009	0.019	0.037	0.066	0.570	0.028	0.051	0.087	0.139
12038	Guerrero	Zihuatanejo de Azueta	Cálido Seco	Tarifa 1B	6	0.151	0.091	0.146	0.220	0.312	0.883	0.183	0.264	0.361	0.468

ESTUDIO DE CARACTERIZACIÓN DEL USO DE AIRE ACONDICIONADO EN VIVIENDA DE INTERÉS SOCIAL

CLAVE MUNICIPIO	ESTADO	MUNICIPIO	ZONA CLIMÁTICA	TARIFA ELÉCTRICA	ESTRATO SOCIO ECONÓMICO	PROBABILIDAD DE PRESENCIA DE EAA EN VIVIENDA	PROBABILIDAD DE PRESENCIA EAA EN VIVIENDA POR GRUPOS DE INGRESOS (VSMM)					PROBABILIDAD DE PRESENCIA DE EAA EN VIVIENDA POR GRUPOS DE INGRESOS Y ADQUIRIDAS CON FINANCIAMIENTO (VSMM)			
							[0 - 4)	[4 y 7)	[7-11)	[11-15)	[35-∞)	[0 - 4)	[4 y 7)	[7-11)	[35-∞)
12039	Guerrero	Juan R. Escudero	Cálido semi-húmedo	Tarifa 1C	3	0.057	0.163	0.242	0.337	0.444	0.938	0.288	0.388	0.496	0.604
12040	Guerrero	Leonardo Bravo	Templado	Tarifa 1A	2	0.002	0.023	0.043	0.076	0.124	0.701	0.058	0.097	0.153	0.227
12041	Guerrero	Malinaltepec	Templado húmedo	Tarifa 1B	1	0.000	0.013	0.026	0.049	0.084	0.620	0.038	0.067	0.110	0.171
12042	Guerrero	Mártir de Cuilapan	Templado seco	Tarifa 1B	1	0.007	0.125	0.192	0.278	0.379	0.915	0.224	0.315	0.418	0.527
12043	Guerrero	Metlatónoc	Templado	Tarifa 1B	1	0.001	0.023	0.044	0.076	0.125	0.702	0.058	0.098	0.154	0.228
12044	Guerrero	Mochitlán	Templado húmedo	Tarifa 1A	2	0.001	0.013	0.026	0.048	0.084	0.618	0.038	0.066	0.109	0.170
12045	Guerrero	Olinalá	Cálido Seco	Tarifa 1B	1		0.091	0.146	0.220	0.312	0.883	0.183	0.264	0.361	0.468
12046	Guerrero	Ometepec	Cálido semi-húmedo	Tarifa 1B	2	0.016	0.098	0.155	0.231	0.325	0.890	0.192	0.275	0.374	0.482
12047	Guerrero	Pedro Ascencio Alquisiras	Templado húmedo	Tarifa 1D	1		#N/A	#N/A	#N/A	#N/A	#N/A	#N/A	#N/A	#N/A	#N/A
12048	Guerrero	Petatlán	Cálido Seco	Tarifa 1B	3	0.027	0.091	0.146	0.220	0.312	0.883	0.183	0.264	0.361	0.468
12049	Guerrero	Pilcaya	Templado húmedo	Tarifa 1A	3	0.003	0.013	0.026	0.048	0.084	0.618	0.038	0.066	0.109	0.170
12050	Guerrero	Pungarabato	Cálido Seco	Tarifa 1F	6	0.770	0.756	0.835	0.895	0.938	0.999	0.865	0.916	0.951	0.973
12051	Guerrero	Quechultenango	Cálido semi-húmedo	Tarifa 1A	1	0.007	0.097	0.154	0.230	0.323	0.889	0.190	0.274	0.372	0.479
12052	Guerrero	San Luis Acatlán	Cálido húmedo	Tarifa 1B	1	0.008	0.057	0.096	0.153	0.229	0.826	0.127	0.194	0.278	0.377
12053	Guerrero	San Marcos	Cálido semi-húmedo	Tarifa 1C	2	0.030	0.163	0.242	0.337	0.444	0.938	0.288	0.388	0.496	0.604
12054	Guerrero	San Miguel Totolapan	Cálido semi-húmedo	Tarifa 1D	1	0.036	0.293	0.396	0.506	0.616	0.976	0.449	0.558	0.663	0.757
12055	Guerrero	Taxco de Alarcón	Templado	Tarifa 1	5	0.002	0.001	0.003	0.007	0.015	0.314	0.005	0.011	0.021	0.040
12056	Guerrero	Tecoanapa	Cálido húmedo	Tarifa 1C	2	0.032	0.102	0.161	0.239	0.334	0.895	0.204	0.290	0.391	0.499
12057	Guerrero	Técpán de Galeana	Cálido semi-húmedo	Tarifa 1B	3	0.032	0.098	0.155	0.231	0.325	0.890	0.192	0.275	0.374	0.482
12058	Guerrero	Teloloapan	Templado húmedo	Tarifa 1A	3	0.003	0.013	0.026	0.048	0.084	0.618	0.038	0.066	0.109	0.170
12059	Guerrero	Tepecoacuilco de Trujano	Cálido Seco	Tarifa 1B	3	0.027	0.091	0.146	0.220	0.312	0.883	0.183	0.264	0.361	0.468
12060	Guerrero	Tetipac	Cálido Seco	Tarifa 1	2	0.001	0.009	0.019	0.037	0.066	0.570	0.028	0.051	0.087	0.139
12061	Guerrero	Tixtla de Guerrero	Cálido Seco	Tarifa 1A	5	0.091	0.091	0.145	0.219	0.310	0.882	0.181	0.263	0.359	0.466
12062	Guerrero	Tlacoachistlahuaca	Cálido semi-húmedo	Tarifa 1B	1	0.007	0.098	0.155	0.231	0.325	0.890	0.192	0.275	0.374	0.482
12063	Guerrero	Tlacoapa	Templado	Tarifa 1B	1	0.001	0.023	0.044	0.076	0.125	0.702	0.058	0.098	0.154	0.228
12064	Guerrero	Tlalchapa	Cálido Seco	Tarifa 1D	3		0.280	0.381	0.491	0.602	0.974	0.436	0.545	0.651	0.746
12065	Guerrero	Tlalixtaquilla de Maldonado	Templado seco	Tarifa 1B	2		0.125	0.192	0.278	0.379	0.915	0.224	0.315	0.418	0.527
12066	Guerrero	Tlapa de Comonfort	Cálido semi-húmedo	Tarifa 1B	3	0.032	0.098	0.155	0.231	0.325	0.890	0.192	0.275	0.374	0.482
12067	Guerrero	Tlapehuala	Cálido semi-húmedo	Tarifa 1D	3	0.115	0.293	0.396	0.506	0.616	0.976	0.449	0.558	0.663	0.757
12068	Guerrero	La Unión de Isidoro Montes de Oca	Cálido semi-húmedo	Tarifa 1B	3	0.032	0.098	0.155	0.231	0.325	0.890	0.192	0.275	0.374	0.482
12069	Guerrero	Xalpatláhuac	Cálido semi-húmedo	Tarifa 1B	1	0.007	0.098	0.155	0.231	0.325	0.890	0.192	0.275	0.374	0.482
12070	Guerrero	Xochihuehuetlán	Cálido Seco	Tarifa 1A	3	0.026	0.091	0.145	0.219	0.310	0.882	0.181	0.263	0.359	0.466
12071	Guerrero	Xochistlahuaca	Cálido semi-húmedo	Tarifa 1B	1	0.007	0.098	0.155	0.231	0.325	0.890	0.192	0.275	0.374	0.482

ESTUDIO DE CARACTERIZACIÓN DEL USO DE AIRE ACONDICIONADO EN VIVIENDA DE INTERÉS SOCIAL

CLAVE MUNICIPIO	ESTADO	MUNICIPIO	ZONA CLIMÁTICA	TARIFA ELÉCTRICA	ESTRATO SOCIO ECONÓMICO	PROBABILIDAD DE PRESENCIA DE EAA EN VIVIENDA	PROBABILIDAD DE PRESENCIA EAA EN VIVIENDA POR GRUPOS DE INGRESOS (VSMM)					PROBABILIDAD DE PRESENCIA DE EAA EN VIVIENDA POR GRUPOS DE INGRESOS Y ADQUIRIDAS CON FINANCIAMIENTO (VSMM)			
							[0 - 4)	[4 y 7)	[7-11)	[11-15)	[35-∞)	[0 - 4)	[4 y 7)	[7-11)	[35-∞)
12072	Guerrero	Zapotitlán Tablas	Templado	Tarifa 1B	1	0.001	0.023	0.044	0.076	0.125	0.702	0.058	0.098	0.154	0.228
12073	Guerrero	Zirándaro	Cálido Seco	Tarifa 1D	2		0.280	0.381	0.491	0.602	0.974	0.436	0.545	0.651	0.746
12074	Guerrero	Zitlala	Cálido Seco	Tarifa 1	1	0.000	0.009	0.019	0.037	0.066	0.570	0.028	0.051	0.087	0.139
12075	Guerrero	Eduardo Neri	Cálido Seco	Tarifa 1A	3	0.026	0.091	0.145	0.219	0.310	0.882	0.181	0.263	0.359	0.466
12076	Guerrero	Acatepec	Templado húmedo	Tarifa 1B	1	0.000	0.013	0.026	0.049	0.084	0.620	0.038	0.067	0.110	0.171
13001	Hidalgo	Acatlán	Templado	Tarifa 1	3	0.000	0.001	0.003	0.007	0.015	0.314	0.005	0.011	0.021	0.040
13002	Hidalgo	Acaxochitlán	Templado	Tarifa 1	2	0.000	0.001	0.003	0.007	0.015	0.314	0.005	0.011	0.021	0.040
13003	Hidalgo	Actopan	Templado	Tarifa 1	6	0.006	0.001	0.003	0.007	0.015	0.314	0.005	0.011	0.021	0.040
13004	Hidalgo	Agua Blanca de Iturbide	Templado	Tarifa 1	3	0.000	0.001	0.003	0.007	0.015	0.314	0.005	0.011	0.021	0.040
13005	Hidalgo	Ajacuba	Templado	Tarifa 1	5	0.002	0.001	0.003	0.007	0.015	0.314	0.005	0.011	0.021	0.040
13006	Hidalgo	Alfajayucan	Templado	Tarifa 1	3	0.000	0.001	0.003	0.007	0.015	0.314	0.005	0.011	0.021	0.040
13007	Hidalgo	Almoleya	Templado	Tarifa 1	5	0.002	0.001	0.003	0.007	0.015	0.314	0.005	0.011	0.021	0.040
13008	Hidalgo	Apan	Templado	Tarifa 1	6	0.006	0.001	0.003	0.007	0.015	0.314	0.005	0.011	0.021	0.040
13009	Hidalgo	El Arenal	Templado	Tarifa 1	5	0.002	0.001	0.003	0.007	0.015	0.314	0.005	0.011	0.021	0.040
13010	Hidalgo	Atitalaquia	Templado	Tarifa 1	6	0.006	0.001	0.003	0.007	0.015	0.314	0.005	0.011	0.021	0.040
13011	Hidalgo	Atlapexco	Cálido semi-húmedo	Tarifa 1B	2	0.016	0.098	0.155	0.231	0.325	0.890	0.192	0.275	0.374	0.482
13012	Hidalgo	Atotonilco el Grande	Templado	Tarifa 1	5	0.002	0.001	0.003	0.007	0.015	0.314	0.005	0.011	0.021	0.040
13013	Hidalgo	Atotonilco de Tula	Templado	Tarifa 1	6	0.006	0.001	0.003	0.007	0.015	0.314	0.005	0.011	0.021	0.040
13014	Hidalgo	Calnali	Templado húmedo	Tarifa 1	2	0.000	0.001	0.002	0.004	0.008	0.239	0.003	0.006	0.013	0.025
13015	Hidalgo	Cardonal	Templado	Tarifa 1	3	0.000	0.001	0.003	0.007	0.015	0.314	0.005	0.011	0.021	0.040
13016	Hidalgo	Cuauhtepic de Hinojosa	Templado	Tarifa 1	5	0.002	0.001	0.003	0.007	0.015	0.314	0.005	0.011	0.021	0.040
13017	Hidalgo	Chapantongo	Templado	Tarifa 1	3	0.000	0.001	0.003	0.007	0.015	0.314	0.005	0.011	0.021	0.040
13018	Hidalgo	Chapulhuacán	Cálido húmedo	Tarifa 1	3	0.003	0.005	0.010	0.021	0.039	0.470	#N/A	0.031	0.055	#N/A
13019	Hidalgo	Chilcuautla	Templado	Tarifa 1	3	0.000	0.001	0.003	0.007	0.015	0.314	0.005	0.011	0.021	0.040
13020	Hidalgo	Eloxochitlán	Templado seco	Tarifa 1	3	0.003	0.015	0.030	0.054	0.093	0.640	0.039	0.068	0.112	0.174
13021	Hidalgo	Emiliano Zapata	Templado	Tarifa 1	6	0.006	0.001	0.003	0.007	0.015	0.314	0.005	0.011	0.021	0.040
13022	Hidalgo	Epazoyucan	Templado	Tarifa 1	5	0.002	0.001	0.003	0.007	0.015	0.314	0.005	0.011	0.021	0.040
13023	Hidalgo	Francisco I. Madero	Templado	Tarifa 1	6	0.006	0.001	0.003	0.007	0.015	0.314	0.005	0.011	0.021	0.040
13024	Hidalgo	Huasca de Ocampo	Templado	Tarifa 1	3	0.000	0.001	0.003	0.007	0.015	0.314	0.005	0.011	0.021	0.040
13025	Hidalgo	Huautla	Cálido húmedo	Tarifa 1B	2	0.017	0.057	0.096	0.153	0.229	0.826	0.127	0.194	0.278	0.377
13026	Hidalgo	Huazalingo	Cálido húmedo	Tarifa 1B	2	0.017	0.057	0.096	0.153	0.229	0.826	0.127	0.194	0.278	0.377
13027	Hidalgo	Huehuetla	Templado húmedo	Tarifa 1A	1	0.000	0.013	0.026	0.048	0.084	0.618	0.038	0.066	0.109	0.170
13028	Hidalgo	Huejutla de Reyes	Cálido semi-húmedo	Tarifa 1B	3	0.032	0.098	0.155	0.231	0.325	0.890	0.192	0.275	0.374	0.482
13029	Hidalgo	Huichapan	Templado	Tarifa 1	5	0.002	0.001	0.003	0.007	0.015	0.314	0.005	0.011	0.021	0.040

ESTUDIO DE CARACTERIZACIÓN DEL USO DE AIRE ACONDICIONADO EN VIVIENDA DE INTERÉS SOCIAL

CLAVE MUNICIPIO	ESTADO	MUNICIPIO	ZONA CLIMÁTICA	TARIFA ELÉCTRICA	ESTRATO SOCIO ECONÓMICO	PROBABILIDAD DE PRESENCIA DE EAA EN VIVIENDA	PROBABILIDAD DE PRESENCIA EAA EN VIVIENDA POR GRUPOS DE INGRESOS (VSMM)					PROBABILIDAD DE PRESENCIA DE EAA EN VIVIENDA POR GRUPOS DE INGRESOS Y ADQUIRIDAS CON FINANCIAMIENTO (VSMM)			
							[0 - 4)	[4 y 7)	[7-11)	[11-15)	[35-∞)	[0 - 4)	[4 y 7)	[7-11)	[35-∞)
13030	Hidalgo	Ixmiquilpan	Templado seco	Tarifa 1	5	0.015	0.015	0.030	0.054	0.093	0.640	0.039	0.068	0.112	0.174
13031	Hidalgo	Jacala de Ledezma	Templado húmedo	Tarifa 1	3	0.000	0.001	0.002	0.004	0.008	0.239	0.003	0.006	0.013	0.025
13032	Hidalgo	Jaltocán	Cálido húmedo	Tarifa 1B	2	0.017	0.057	0.096	0.153	0.229	0.826	0.127	0.194	0.278	0.377
13033	Hidalgo	Juárez Hidalgo	Templado seco	Tarifa 1	3	0.003	0.015	0.030	0.054	0.093	0.640	0.039	0.068	0.112	0.174
13034	Hidalgo	Lolotla	Templado húmedo	Tarifa 1B	2	0.001	0.013	0.026	0.049	0.084	0.620	0.038	0.067	0.110	0.171
13035	Hidalgo	Metepac	Templado	Tarifa 1	5	0.002	0.001	0.003	0.007	0.015	0.314	0.005	0.011	0.021	0.040
13035	Hidalgo	Metepac	Templado	Tarifa 1	5	0.002	0.001	0.003	0.007	0.015	0.314	0.005	0.011	0.021	0.040
13036	Hidalgo	San Agustín Metzquitlán	Templado seco	Tarifa 1	5	0.015	0.015	0.030	0.054	0.093	0.640	0.039	0.068	0.112	0.174
13037	Hidalgo	Metztitlán	Templado	Tarifa 1A	3	0.005	0.023	0.043	0.076	0.124	0.701	0.058	0.097	0.153	0.227
13038	Hidalgo	Mineral del Chico	Semifrio-seco	Tarifa 1	3	0.000	0.000	0.000	0.000	0.001	0.078	0.000	0.001	0.002	0.004
13039	Hidalgo	Mineral del Monte	Semifrio-seco	Tarifa 1	6	0.000	0.000	0.000	0.000	0.001	0.078	0.000	0.001	0.002	0.004
13040	Hidalgo	La Misión	Templado húmedo	Tarifa 1	2	0.000	0.001	0.002	0.004	0.008	0.239	0.003	0.006	0.013	0.025
13041	Hidalgo	Mixquiahuala de Juárez	Templado	Tarifa 1	6	0.006	0.001	0.003	0.007	0.015	0.314	0.005	0.011	0.021	0.040
13042	Hidalgo	Molango de Escamilla	Templado seco	Tarifa 1	3	0.003	0.015	0.030	0.054	0.093	0.640	0.039	0.068	0.112	0.174
13043	Hidalgo	Nicolás Flores	Templado	Tarifa 1	2	0.000	0.001	0.003	0.007	0.015	0.314	0.005	0.011	0.021	0.040
13044	Hidalgo	Nopala de Villagrán	Templado	Tarifa 1	5	0.002	0.001	0.003	0.007	0.015	0.314	0.005	0.011	0.021	0.040
13045	Hidalgo	Omitlán de Juárez	Templado	Tarifa 1	3	0.000	0.001	0.003	0.007	0.015	0.314	0.005	0.011	0.021	0.040
13046	Hidalgo	San Felipe Orizatlán	Cálido húmedo	Tarifa 1B	2	0.017	0.057	0.096	0.153	0.229	0.826	0.127	0.194	0.278	0.377
13047	Hidalgo	Pacula	Templado seco	Tarifa 1	2	0.001	0.015	0.030	0.054	0.093	0.640	0.039	0.068	0.112	0.174
13048	Hidalgo	Pachuca de Soto	Templado	Tarifa 1	7	0.013	0.001	0.003	0.007	0.015	0.314	0.005	0.011	0.021	0.040
13049	Hidalgo	Pisaflores	Cálido húmedo	Tarifa 1B	2	0.017	0.057	0.096	0.153	0.229	0.826	0.127	0.194	0.278	0.377
13050	Hidalgo	Progreso de Obregón	Templado	Tarifa 1	6	0.006	0.001	0.003	0.007	0.015	0.314	0.005	0.011	0.021	0.040
13051	Hidalgo	Mineral de la Reforma	Semifrio-seco	Tarifa 1	7	0.001	0.000	0.000	0.000	0.001	0.078	0.000	0.001	0.002	0.004
13052	Hidalgo	San Agustín Tlaxiaca	Templado	Tarifa 1	5	0.002	0.001	0.003	0.007	0.015	0.314	0.005	0.011	0.021	0.040
13053	Hidalgo	San Bartolo Tutotepec	Templado	Tarifa 1	1	0.000	0.001	0.003	0.007	0.015	0.314	0.005	0.011	0.021	0.040
13054	Hidalgo	San Salvador	Templado	Tarifa 1	5	0.002	0.001	0.003	0.007	0.015	0.314	0.005	0.011	0.021	0.040
13055	Hidalgo	Santiago de Anaya	Templado seco	Tarifa 1	5	0.015	0.015	0.030	0.054	0.093	0.640	0.039	0.068	0.112	0.174
13056	Hidalgo	Santiago Tulantepec de Lugo Guerrero	Templado	Tarifa 1	6	0.006	0.001	0.003	0.007	0.015	0.314	0.005	0.011	0.021	0.040
13057	Hidalgo	Singuilucan	Templado	Tarifa 1	3	0.000	0.001	0.003	0.007	0.015	0.314	0.005	0.011	0.021	0.040
13058	Hidalgo	Tasquillo	Templado	Tarifa 1	5	0.002	0.001	0.003	0.007	0.015	0.314	0.005	0.011	0.021	0.040
13059	Hidalgo	Tecozautla	Templado	Tarifa 1	3	0.000	0.001	0.003	0.007	0.015	0.314	0.005	0.011	0.021	0.040
13060	Hidalgo	Tenango de Doria	Templado	Tarifa 1	3	0.000	0.001	0.003	0.007	0.015	0.314	0.005	0.011	0.021	0.040
13061	Hidalgo	Tepeapulco	Semifrio-seco	Tarifa 1	7	0.001	0.000	0.000	0.000	0.001	0.078	0.000	0.001	0.002	0.004

ESTUDIO DE CARACTERIZACIÓN DEL USO DE AIRE ACONDICIONADO EN VIVIENDA DE INTERÉS SOCIAL

CLAVE MUNICIPIO	ESTADO	MUNICIPIO	ZONA CLIMÁTICA	TARIFA ELÉCTRICA	ESTRATO SOCIO ECONÓMICO	PROBABILIDAD DE PRESENCIA DE EAA EN VIVIENDA	PROBABILIDAD DE PRESENCIA EAA EN VIVIENDA POR GRUPOS DE INGRESOS (VSMM)					PROBABILIDAD DE PRESENCIA DE EAA EN VIVIENDA POR GRUPOS DE INGRESOS Y ADQUIRIDAS CON FINANCIAMIENTO (VSMM)			
							[0 - 4)	[4 y 7)	[7-11)	[11-15)	[35-∞)	[0 - 4)	[4 y 7)	[7-11)	[35-∞)
13062	Hidalgo	Tepehuacán de Guerrero	Templado húmedo	Tarifa 1B	1	0.000	0.013	0.026	0.049	0.084	0.620	0.038	0.067	0.110	0.171
13063	Hidalgo	Tepeji del Río de Ocampo	Templado	Tarifa 1	6	0.006	0.001	0.003	0.007	0.015	0.314	0.005	0.011	0.021	0.040
13064	Hidalgo	Tepetitlán	Templado	Tarifa 1	5	0.002	0.001	0.003	0.007	0.015	0.314	0.005	0.011	0.021	0.040
13065	Hidalgo	Tetepango	Templado	Tarifa 1	6	0.006	0.001	0.003	0.007	0.015	0.314	0.005	0.011	0.021	0.040
13066	Hidalgo	Villa de Tezontepec	Templado	Tarifa 1	5	0.002	0.001	0.003	0.007	0.015	0.314	0.005	0.011	0.021	0.040
13067	Hidalgo	Tezontepec de Aldama	Templado	Tarifa 1	5	0.002	0.001	0.003	0.007	0.015	0.314	0.005	0.011	0.021	0.040
13068	Hidalgo	Tianguiestengo	Templado seco	Tarifa 1	2	0.001	0.015	0.030	0.054	0.093	0.640	0.039	0.068	0.112	0.174
13069	Hidalgo	Tizayuca	Templado	Tarifa 1	6	0.006	0.001	0.003	0.007	0.015	0.314	0.005	0.011	0.021	0.040
13070	Hidalgo	Tlahuelilpan	Templado	Tarifa 1	6	0.006	0.001	0.003	0.007	0.015	0.314	0.005	0.011	0.021	0.040
13071	Hidalgo	Tlahuiltepa	Templado	Tarifa 1	2	0.000	0.001	0.003	0.007	0.015	0.314	0.005	0.011	0.021	0.040
13072	Hidalgo	Tlanalapa	Semifrio-seco	Tarifa 1	6	0.000	0.000	0.000	0.001	0.078	0.000	0.001	0.002	0.004	
13073	Hidalgo	Tlanchinol	Cálido húmedo	Tarifa 1B	2	0.017	0.057	0.096	0.153	0.229	0.826	0.127	0.194	0.278	0.377
13074	Hidalgo	Tlaxcoapan	Templado	Tarifa 1	6	0.006	0.001	0.003	0.007	0.015	0.314	0.005	0.011	0.021	0.040
13075	Hidalgo	Tolcayuca	Templado	Tarifa 1	6	0.006	0.001	0.003	0.007	0.015	0.314	0.005	0.011	0.021	0.040
13076	Hidalgo	Tula de Allende	Templado	Tarifa 1	6	0.006	0.001	0.003	0.007	0.015	0.314	0.005	0.011	0.021	0.040
13077	Hidalgo	Tulancingo de Bravo	Templado	Tarifa 1	6	0.006	0.001	0.003	0.007	0.015	0.314	0.005	0.011	0.021	0.040
13078	Hidalgo	Xochiatipan	Cálido húmedo	Tarifa 1B	1	0.008	0.057	0.096	0.153	0.229	0.826	0.127	0.194	0.278	0.377
13079	Hidalgo	Xochicoatlán	Templado seco	Tarifa 1	3	0.003	0.015	0.030	0.054	0.093	0.640	0.039	0.068	0.112	0.174
13080	Hidalgo	Yahualica	Cálido semi-húmedo	Tarifa 1B	1	0.007	0.098	0.155	0.231	0.325	0.890	0.192	0.275	0.374	0.482
13081	Hidalgo	Zacualtipán de Ángeles	Templado seco	Tarifa 1	5	0.015	0.015	0.030	0.054	0.093	0.640	0.039	0.068	0.112	0.174
13082	Hidalgo	Zapotlán de Juárez	Templado	Tarifa 1	6	0.006	0.001	0.003	0.007	0.015	0.314	0.005	0.011	0.021	0.040
13083	Hidalgo	Zempoala	Templado	Tarifa 1	5	0.002	0.001	0.003	0.007	0.015	0.314	0.005	0.011	0.021	0.040
13084	Hidalgo	Zimapán	Templado	Tarifa 1	5	0.002	0.001	0.003	0.007	0.015	0.314	0.005	0.011	0.021	0.040
14001	Jalisco	Acatic	Templado seco	Tarifa 1	6	0.031	0.015	0.030	0.054	0.093	0.640	0.039	0.068	0.112	0.174
14002	Jalisco	Acatlán de Juárez	Templado	Tarifa 1	6	0.006	0.001	0.003	0.007	0.015	0.314	0.005	0.011	0.021	0.040
14003	Jalisco	Ahualulco de Mercado	Cálido Seco	Tarifa 1	6	0.027	0.009	0.019	0.037	0.066	0.570	0.028	0.051	0.087	0.139
14004	Jalisco	Amacueca	Templado seco	Tarifa 1	4	0.007	0.015	0.030	0.054	0.093	0.640	0.039	0.068	0.112	0.174
14005	Jalisco	Amatitán	Cálido Seco	Tarifa 1A	6	0.150	0.091	0.145	0.219	0.310	0.882	0.181	0.263	0.359	0.466
14006	Jalisco	Ameca	Cálido Seco	Tarifa 1	6	0.027	0.009	0.019	0.037	0.066	0.570	0.028	0.051	0.087	0.139
14007	Jalisco	San Juanito de Escobedo	Cálido Seco	Tarifa 1	6	0.027	0.009	0.019	0.037	0.066	0.570	0.028	0.051	0.087	0.139
14008	Jalisco	Arandas	Templado seco	Tarifa 1	6	0.031	0.015	0.030	0.054	0.093	0.640	0.039	0.068	0.112	0.174
14009	Jalisco	El Arenal	Cálido Seco	Tarifa 1	6	0.027	0.009	0.019	0.037	0.066	0.570	0.028	0.051	0.087	0.139
14010	Jalisco	Atemajac de Brizuela	Templado seco	Tarifa 1	3	0.003	0.015	0.030	0.054	0.093	0.640	0.039	0.068	0.112	0.174
14011	Jalisco	Atengo	Templado	Tarifa 1	3	0.000	0.001	0.003	0.007	0.015	0.314	0.005	0.011	0.021	0.040

ESTUDIO DE CARACTERIZACIÓN DEL USO DE AIRE ACONDICIONADO EN VIVIENDA DE INTERÉS SOCIAL

CLAVE MUNICIPIO	ESTADO	MUNICIPIO	ZONA CLIMÁTICA	TARIFA ELÉCTRICA	ESTRATO SOCIO ECONÓMICO	PROBABILIDAD DE PRESENCIA DE EAA EN VIVIENDA	PROBABILIDAD DE PRESENCIA EAA EN VIVIENDA POR GRUPOS DE INGRESOS (VSMM)					PROBABILIDAD DE PRESENCIA DE EAA EN VIVIENDA POR GRUPOS DE INGRESOS Y ADQUIRIDAS CON FINANCIAMIENTO (VSMM)			
							[0 - 4)	[4 y 7)	[7-11)	[11-15)	[35-∞)	[0 - 4)	[4 y 7)	[7-11)	[35-∞)
14012	Jalisco	Atenguillo	Templado	Tarifa 1	4	0.001	0.001	0.003	0.007	0.015	0.314	0.005	0.011	0.021	0.040
14013	Jalisco	Atotonilco el Alto	Templado	Tarifa 1	6	0.006	0.001	0.003	0.007	0.015	0.314	0.005	0.011	0.021	0.040
14014	Jalisco	Atoyac	Cálido Seco	Tarifa 1	4	0.006	0.009	0.019	0.037	0.066	0.570	0.028	0.051	0.087	0.139
14015	Jalisco	Autlán de Navarro	Cálido semi-húmedo	Tarifa 1A	6	0.168	0.097	0.154	0.230	0.323	0.889	0.190	0.274	0.372	0.479
14016	Jalisco	Ayotlán	Templado seco	Tarifa 1	4	0.007	0.015	0.030	0.054	0.093	0.640	0.039	0.068	0.112	0.174
14017	Jalisco	Ayutla	Cálido Seco	Tarifa 1	4	0.006	0.009	0.019	0.037	0.066	0.570	0.028	0.051	0.087	0.139
14018	Jalisco	La Barca	Templado seco	Tarifa 1	6	0.031	0.015	0.030	0.054	0.093	0.640	0.039	0.068	0.112	0.174
14019	Jalisco	Bolaños	Templado seco	Tarifa 1	3	0.003	0.015	0.030	0.054	0.093	0.640	0.039	0.068	0.112	0.174
14020	Jalisco	Cabo Corrientes	Cálido húmedo	Tarifa 1	3	0.003	0.005	0.010	0.021	0.039	0.470	#N/A	0.031	0.055	#N/A
14021	Jalisco	Casimiro Castillo	Cálido húmedo	Tarifa 1A	6	0.174	0.056	0.095	0.152	0.227	0.825	0.126	0.192	0.276	0.375
14022	Jalisco	Cihuatlán	Cálido semi-húmedo	Tarifa 1B	6	0.169	0.098	0.155	0.231	0.325	0.890	0.192	0.275	0.374	0.482
14023	Jalisco	Zapotlán el Grande	Cálido Seco	Tarifa 1	7	0.053	0.009	0.019	0.037	0.066	0.570	0.028	0.051	0.087	0.139
14024	Jalisco	Cocula	Cálido Seco	Tarifa 1	6	0.027	0.009	0.019	0.037	0.066	0.570	0.028	0.051	0.087	0.139
14025	Jalisco	Colotlán	Templado	Tarifa 1	6	0.006	0.001	0.003	0.007	0.015	0.314	0.005	0.011	0.021	0.040
14026	Jalisco	Concepción de Buenos Aires	Templado seco	Tarifa 1	4	0.007	0.015	0.030	0.054	0.093	0.640	0.039	0.068	0.112	0.174
14027	Jalisco	Cuautilán de García Barragán	Cálido semi-húmedo	Tarifa 1A	2	0.015	0.097	0.154	0.230	0.323	0.889	0.190	0.274	0.372	0.479
14028	Jalisco	Cuautla	Templado	Tarifa 1	4	0.001	0.001	0.003	0.007	0.015	0.314	0.005	0.011	0.021	0.040
14029	Jalisco	Cuquío	Templado	Tarifa 1	4	0.001	0.001	0.003	0.007	0.015	0.314	0.005	0.011	0.021	0.040
14030	Jalisco	Chapala	Templado seco	Tarifa 1	6	0.031	0.015	0.030	0.054	0.093	0.640	0.039	0.068	0.112	0.174
14031	Jalisco	Chimaltitán	Templado seco	Tarifa 1	3	0.003	0.015	0.030	0.054	0.093	0.640	0.039	0.068	0.112	0.174
14032	Jalisco	Chiquilistlán	Templado seco	Tarifa 1	3	0.003	0.015	0.030	0.054	0.093	0.640	0.039	0.068	0.112	0.174
14033	Jalisco	Degollado	Templado seco	Tarifa 1	4	0.007	0.015	0.030	0.054	0.093	0.640	0.039	0.068	0.112	0.174
14034	Jalisco	Ejutla	Cálido Seco	Tarifa 1A	4	0.051	0.091	0.145	0.219	0.310	0.882	0.181	0.263	0.359	0.466
14035	Jalisco	Encarnación de Díaz	Templado	Tarifa 1	4	0.001	0.001	0.003	0.007	0.015	0.314	0.005	0.011	0.021	0.040
14036	Jalisco	Etzatlán	Cálido Seco	Tarifa 1	6	0.027	0.009	0.019	0.037	0.066	0.570	0.028	0.051	0.087	0.139
14037	Jalisco	El Grullo	Cálido Seco	Tarifa 1A	6	0.150	0.091	0.145	0.219	0.310	0.882	0.181	0.263	0.359	0.466
14038	Jalisco	Guachinango	Templado	Tarifa 1	4	0.001	0.001	0.003	0.007	0.015	0.314	0.005	0.011	0.021	0.040
14039	Jalisco	Guadalajara	Cálido Seco	Tarifa 1	7	0.053	0.009	0.019	0.037	0.066	0.570	0.028	0.051	0.087	0.139
14040	Jalisco	Hostotipaquillo	Cálido Seco	Tarifa 1A	4	0.051	0.091	0.145	0.219	0.310	0.882	0.181	0.263	0.359	0.466
14041	Jalisco	Huejúcar	Templado seco	Tarifa 1	4	0.007	0.015	0.030	0.054	0.093	0.640	0.039	0.068	0.112	0.174
14042	Jalisco	Huejuquilla el Alto	Templado seco	Tarifa 1	4	0.007	0.015	0.030	0.054	0.093	0.640	0.039	0.068	0.112	0.174
14043	Jalisco	La Huerta	Cálido semi-húmedo	Tarifa 1A	6	0.168	0.097	0.154	0.230	0.323	0.889	0.190	0.274	0.372	0.479
14044	Jalisco	Ixtlahuacán de los Membrillos	Templado seco	Tarifa 1	6	0.031	0.015	0.030	0.054	0.093	0.640	0.039	0.068	0.112	0.174
14045	Jalisco	Ixtlahuacán del Río	Templado	Tarifa 1	4	0.001	0.001	0.003	0.007	0.015	0.314	0.005	0.011	0.021	0.040

ESTUDIO DE CARACTERIZACIÓN DEL USO DE AIRE ACONDICIONADO EN VIVIENDA DE INTERÉS SOCIAL

CLAVE MUNICIPIO	ESTADO	MUNICIPIO	ZONA CLIMÁTICA	TARIFA ELÉCTRICA	ESTRATO SOCIO ECONÓMICO	PROBABILIDAD DE PRESENCIA DE EAA EN VIVIENDA	PROBABILIDAD DE PRESENCIA EAA EN VIVIENDA POR GRUPOS DE INGRESOS (VSMM)					PROBABILIDAD DE PRESENCIA DE EAA EN VIVIENDA POR GRUPOS DE INGRESOS Y ADQUIRIDAS CON FINANCIAMIENTO (VSMM)			
							[0 - 4)	[4 y 7)	[7-11)	[11-15)	[35-∞)	[0 - 4)	[4 y 7)	[7-11)	[35-∞)
14046	Jalisco	Jalostotitlán	Templado	Tarifa 1	6	0.006	0.001	0.003	0.007	0.015	0.314	0.005	0.011	0.021	0.040
14047	Jalisco	Jamay	Templado seco	Tarifa 1	6	0.031	0.015	0.030	0.054	0.093	0.640	0.039	0.068	0.112	0.174
14048	Jalisco	Jesús María	Templado	Tarifa 1	4	0.001	0.001	0.003	0.007	0.015	0.314	0.005	0.011	0.021	0.040
14049	Jalisco	Jilotlán de los Dolores	Cálido Seco	Tarifa 1B	3	0.027	0.091	0.146	0.220	0.312	0.883	0.183	0.264	0.361	0.468
14050	Jalisco	Jocotepec	Templado seco	Tarifa 1	6	0.031	0.015	0.030	0.054	0.093	0.640	0.039	0.068	0.112	0.174
14051	Jalisco	Juanacatlán	Templado seco	Tarifa 1	6	0.031	0.015	0.030	0.054	0.093	0.640	0.039	0.068	0.112	0.174
14052	Jalisco	Juchitlán	Cálido Seco	Tarifa 1	4	0.006	0.009	0.019	0.037	0.066	0.570	0.028	0.051	0.087	0.139
14053	Jalisco	Lagos de Moreno	Templado seco	Tarifa 1	6	0.031	0.015	0.030	0.054	0.093	0.640	0.039	0.068	0.112	0.174
14054	Jalisco	El Limón	Cálido Seco	Tarifa 1A	6	0.150	0.091	0.145	0.219	0.310	0.882	0.181	0.263	0.359	0.466
14055	Jalisco	Magdalena	Cálido Seco	Tarifa 1	6	0.027	0.009	0.019	0.037	0.066	0.570	0.028	0.051	0.087	0.139
14056	Jalisco	Santa María del Oro	Cálido Seco	Tarifa 1	2	0.001	0.009	0.019	0.037	0.066	0.570	0.028	0.051	0.087	0.139
14057	Jalisco	La Manzanilla de la Paz	Templado seco	Tarifa 1	4	0.007	0.015	0.030	0.054	0.093	0.640	0.039	0.068	0.112	0.174
14058	Jalisco	Mascota	Cálido Seco	Tarifa 1A	4	0.051	0.091	0.145	0.219	0.310	0.882	0.181	0.263	0.359	0.466
14059	Jalisco	Mazamitla	Templado seco	Tarifa 1	4	0.007	0.015	0.030	0.054	0.093	0.640	0.039	0.068	0.112	0.174
14060	Jalisco	Mexxicacán	Templado seco	Tarifa 1	4	0.007	0.015	0.030	0.054	0.093	0.640	0.039	0.068	0.112	0.174
14061	Jalisco	Mezquitic	Cálido Seco	Tarifa 1	1	0.000	0.009	0.019	0.037	0.066	0.570	0.028	0.051	0.087	0.139
14062	Jalisco	Mixtlán	Semifrio-húmedo	Tarifa 1	4		#N/A	#N/A	#N/A	#N/A	#N/A	#N/A	#N/A	#N/A	#N/A
14063	Jalisco	Ocotlán	Templado seco	Tarifa 1	7	0.059	0.015	0.030	0.054	0.093	0.640	0.039	0.068	0.112	0.174
14064	Jalisco	Ojuelos de Jalisco	Templado seco	Tarifa 1	4	0.007	0.015	0.030	0.054	0.093	0.640	0.039	0.068	0.112	0.174
14065	Jalisco	Pihuamo	Cálido Seco	Tarifa 1	4	0.006	0.009	0.019	0.037	0.066	0.570	0.028	0.051	0.087	0.139
14066	Jalisco	Poncitlán	Templado seco	Tarifa 1	6	0.031	0.015	0.030	0.054	0.093	0.640	0.039	0.068	0.112	0.174
14067	Jalisco	Puerto Vallarta	Cálido semi-húmedo	Tarifa 1B	7	0.255	0.098	0.155	0.231	0.325	0.890	0.192	0.275	0.374	0.482
14068	Jalisco	Villa Purificación	Cálido húmedo	Tarifa 1A	3	0.033	0.056	0.095	0.152	0.227	0.825	0.126	0.192	0.276	0.375
14069	Jalisco	Quitupan	Templado seco	Tarifa 1	4	0.007	0.015	0.030	0.054	0.093	0.640	0.039	0.068	0.112	0.174
14070	Jalisco	El Salto	Templado seco	Tarifa 1	6	0.031	0.015	0.030	0.054	0.093	0.640	0.039	0.068	0.112	0.174
14071	Jalisco	San Cristóbal de la Barranca	Templado seco	Tarifa 1	3	0.003	0.015	0.030	0.054	0.093	0.640	0.039	0.068	0.112	0.174
14072	Jalisco	San Diego de Alejandría	Templado	Tarifa 1	4	0.001	0.001	0.003	0.007	0.015	0.314	0.005	0.011	0.021	0.040
14073	Jalisco	San Juan de los Lagos	Templado	Tarifa 1	6	0.006	0.001	0.003	0.007	0.015	0.314	0.005	0.011	0.021	0.040
14074	Jalisco	San Julián	Templado	Tarifa 1	6	0.006	0.001	0.003	0.007	0.015	0.314	0.005	0.011	0.021	0.040
14075	Jalisco	San Marcos	Cálido Seco	Tarifa 1	6	0.027	0.009	0.019	0.037	0.066	0.570	0.028	0.051	0.087	0.139
14076	Jalisco	San Martín de Bolaños	Templado seco	Tarifa 1	4	0.007	0.015	0.030	0.054	0.093	0.640	0.039	0.068	0.112	0.174
14077	Jalisco	San Martín Hidalgo	Cálido Seco	Tarifa 1	6	0.027	0.009	0.019	0.037	0.066	0.570	0.028	0.051	0.087	0.139
14078	Jalisco	San Miguel el Alto	Templado seco	Tarifa 1	6	0.031	0.015	0.030	0.054	0.093	0.640	0.039	0.068	0.112	0.174
14079	Jalisco	Gómez Farías	Cálido Seco	Tarifa 1	5	0.013	0.009	0.019	0.037	0.066	0.570	0.028	0.051	0.087	0.139

ESTUDIO DE CARACTERIZACIÓN DEL USO DE AIRE ACONDICIONADO EN VIVIENDA DE INTERÉS SOCIAL

CLAVE MUNICIPIO	ESTADO	MUNICIPIO	ZONA CLIMÁTICA	TARIFA ELÉCTRICA	ESTRATO SOCIO ECONÓMICO	PROBABILIDAD DE PRESENCIA DE EAA EN VIVIENDA	PROBABILIDAD DE PRESENCIA EAA EN VIVIENDA POR GRUPOS DE INGRESOS (VSMM)					PROBABILIDAD DE PRESENCIA DE EAA EN VIVIENDA POR GRUPOS DE INGRESOS Y ADQUIRIDAS CON FINANCIAMIENTO (VSMM)			
							[0 - 4)	[4 y 7)	[7-11)	[11-15)	[35-∞)	[0 - 4)	[4 y 7)	[7-11)	[35-∞)
14080	Jalisco	San Sebastián del Oeste	Cálido Seco	Tarifa 1B	3	0.027	0.091	0.146	0.220	0.312	0.883	0.183	0.264	0.361	0.468
14081	Jalisco	Santa María de los Ángeles	Cálido Seco	Tarifa 1	4	0.006	0.009	0.019	0.037	0.066	0.570	0.028	0.051	0.087	0.139
14082	Jalisco	Sayula	Templado seco	Tarifa 1	6	0.031	0.015	0.030	0.054	0.093	0.640	0.039	0.068	0.112	0.174
14083	Jalisco	Tala	Cálido Seco	Tarifa 1	6	0.027	0.009	0.019	0.037	0.066	0.570	0.028	0.051	0.087	0.139
14084	Jalisco	Talpa de Allende	Templado húmedo	Tarifa 1A	5	0.016	0.013	0.026	0.048	0.084	0.618	0.038	0.066	0.109	0.170
14085	Jalisco	Tamazula de Gordiano	Cálido Seco	Tarifa 1	6	0.027	0.009	0.019	0.037	0.066	0.570	0.028	0.051	0.087	0.139
14086	Jalisco	Tapalpa	Templado seco	Tarifa 1	3	0.003	0.015	0.030	0.054	0.093	0.640	0.039	0.068	0.112	0.174
14087	Jalisco	Tecalitlán	Cálido semi-húmedo	Tarifa 1	4		0.010	0.021	0.040	0.071	#N/A	0.030	#N/A	#N/A	#N/A
14088	Jalisco	Tecolotlán	Cálido Seco	Tarifa 1	4	0.006	0.009	0.019	0.037	0.066	0.570	0.028	0.051	0.087	0.139
14089	Jalisco	Techaluta de Montenegro	Templado seco	Tarifa 1	4	0.007	0.015	0.030	0.054	0.093	0.640	0.039	0.068	0.112	0.174
14090	Jalisco	Tenamaxtlán	Cálido Seco	Tarifa 1A	4	0.051	0.091	0.145	0.219	0.310	0.882	0.181	0.263	0.359	0.466
14091	Jalisco	Teocaltiche	Templado	Tarifa 1	4	0.001	0.001	0.003	0.007	0.015	0.314	0.005	0.011	0.021	0.040
14092	Jalisco	Teocuitatlán de Corona	Templado seco	Tarifa 1	4	0.007	0.015	0.030	0.054	0.093	0.640	0.039	0.068	0.112	0.174
14093	Jalisco	Tepatitlán de Morelos	Templado	Tarifa 1	6	0.006	0.001	0.003	0.007	0.015	0.314	0.005	0.011	0.021	0.040
14094	Jalisco	Tequila	Cálido Seco	Tarifa 1	6	0.027	0.009	0.019	0.037	0.066	0.570	0.028	0.051	0.087	0.139
14095	Jalisco	Teuchitlán	Cálido Seco	Tarifa 1	6	0.027	0.009	0.019	0.037	0.066	0.570	0.028	0.051	0.087	0.139
14096	Jalisco	Tizapán el Alto	Templado seco	Tarifa 1	4	0.007	0.015	0.030	0.054	0.093	0.640	0.039	0.068	0.112	0.174
14097	Jalisco	Tlajomulco de Zúñiga	Templado seco	Tarifa 1	6	0.031	0.015	0.030	0.054	0.093	0.640	0.039	0.068	0.112	0.174
14098	Jalisco	San Pedro Tlaquepaque	Templado	Tarifa 1	6	0.006	0.001	0.003	0.007	0.015	0.314	0.005	0.011	0.021	0.040
14099	Jalisco	Tolimán	Cálido Seco	Tarifa 1	3	0.002	0.009	0.019	0.037	0.066	0.570	0.028	0.051	0.087	0.139
14100	Jalisco	Tomatlán	Cálido semi-húmedo	Tarifa 1B	5	0.105	0.098	0.155	0.231	0.325	0.890	0.192	0.275	0.374	0.482
14101	Jalisco	Tonalá	Templado	Tarifa 1	6	0.006	0.001	0.003	0.007	0.015	0.314	0.005	0.011	0.021	0.040
14102	Jalisco	Tonaya	Cálido Seco	Tarifa 1A	4	0.051	0.091	0.145	0.219	0.310	0.882	0.181	0.263	0.359	0.466
14103	Jalisco	Tonila	Cálido semi-húmedo	Tarifa 1	6	0.033	0.010	0.021	0.040	0.071	#N/A	0.030	#N/A	#N/A	#N/A
14104	Jalisco	Totatiche	Templado	Tarifa 1	4	0.001	0.001	0.003	0.007	0.015	0.314	0.005	0.011	0.021	0.040
14105	Jalisco	Tototlán	Templado seco	Tarifa 1	4	0.007	0.015	0.030	0.054	0.093	0.640	0.039	0.068	0.112	0.174
14106	Jalisco	Tuxcacuesco	Cálido Seco	Tarifa 1	3	0.002	0.009	0.019	0.037	0.066	0.570	0.028	0.051	0.087	0.139
14107	Jalisco	Tuxcueca	Templado seco	Tarifa 1	4	0.007	0.015	0.030	0.054	0.093	0.640	0.039	0.068	0.112	0.174
14108	Jalisco	Tuxpan	Cálido semi-húmedo	Tarifa 1	6	0.033	0.010	0.021	0.040	0.071	#N/A	0.030	#N/A	#N/A	#N/A
14109	Jalisco	Unión de San Antonio	Templado	Tarifa 1	4	0.001	0.001	0.003	0.007	0.015	0.314	0.005	0.011	0.021	0.040
14110	Jalisco	Unión de Tula	Cálido Seco	Tarifa 1A	6	0.150	0.091	0.145	0.219	0.310	0.882	0.181	0.263	0.359	0.466
14111	Jalisco	Valle de Guadalupe	Templado	Tarifa 1	6	0.006	0.001	0.003	0.007	0.015	0.314	0.005	0.011	0.021	0.040
14112	Jalisco	Valle de Juárez	Templado seco	Tarifa 1	4	0.007	0.015	0.030	0.054	0.093	0.640	0.039	0.068	0.112	0.174
14113	Jalisco	San Gabriel	Cálido Seco	Tarifa 1	4	0.006	0.009	0.019	0.037	0.066	0.570	0.028	0.051	0.087	0.139

ESTUDIO DE CARACTERIZACIÓN DEL USO DE AIRE ACONDICIONADO EN VIVIENDA DE INTERÉS SOCIAL

CLAVE MUNICIPIO	ESTADO	MUNICIPIO	ZONA CLIMÁTICA	TARIFA ELÉCTRICA	ESTRATO SOCIO ECONÓMICO	PROBABILIDAD DE PRESENCIA DE EAA EN VIVIENDA	PROBABILIDAD DE PRESENCIA EAA EN VIVIENDA POR GRUPOS DE INGRESOS (VSMM)					PROBABILIDAD DE PRESENCIA DE EAA EN VIVIENDA POR GRUPOS DE INGRESOS Y ADQUIRIDAS CON FINANCIAMIENTO (VSMM)			
							[0 - 4)	[4 y 7)	[7-11)	[11-15)	[35-∞)	[0 - 4)	[4 y 7)	[7-11)	[35-∞)
14114	Jalisco	Villa Corona	Templado seco	Tarifa 1	6	0.031	0.015	0.030	0.054	0.093	0.640	0.039	0.068	0.112	0.174
14115	Jalisco	Villa Guerrero	Templado seco	Tarifa 1	4	0.007	0.015	0.030	0.054	0.093	0.640	0.039	0.068	0.112	0.174
14116	Jalisco	Villa Hidalgo	Templado seco	Tarifa 1	4	0.007	0.015	0.030	0.054	0.093	0.640	0.039	0.068	0.112	0.174
14117	Jalisco	Cañadas de Obregón	Templado seco	Tarifa 1	4	0.007	0.015	0.030	0.054	0.093	0.640	0.039	0.068	0.112	0.174
14118	Jalisco	Yahualica de González Gallo	Templado	Tarifa 1	4	0.001	0.001	0.003	0.007	0.015	0.314	0.005	0.011	0.021	0.040
14119	Jalisco	Zacoalco de Torres	Templado	Tarifa 1	6	0.006	0.001	0.003	0.007	0.015	0.314	0.005	0.011	0.021	0.040
14120	Jalisco	Zapopan	Templado	Tarifa 1	7	0.013	0.001	0.003	0.007	0.015	0.314	0.005	0.011	0.021	0.040
14121	Jalisco	Zapotiltic	Cálido Seco	Tarifa 1	6	0.027	0.009	0.019	0.037	0.066	0.570	0.028	0.051	0.087	0.139
14122	Jalisco	Zapotitlán de Vadillo	Cálido Seco	Tarifa 1	3	0.002	0.009	0.019	0.037	0.066	0.570	0.028	0.051	0.087	0.139
14123	Jalisco	Zapotlán del Rey	Templado seco	Tarifa 1	4	0.007	0.015	0.030	0.054	0.093	0.640	0.039	0.068	0.112	0.174
14124	Jalisco	Zapotlanejo	Templado seco	Tarifa 1	6	0.031	0.015	0.030	0.054	0.093	0.640	0.039	0.068	0.112	0.174
15001	México	Acambay de Ruíz Castañeda	Templado	Tarifa 1	3	0.000	0.001	0.003	0.007	0.015	0.314	0.005	0.011	0.021	0.040
15002	México	Acolman	Semifrio-seco	Tarifa 1	6	0.000	0.000	0.000	0.000	0.001	0.078	0.000	0.001	0.002	0.004
15003	México	Aculco	Templado	Tarifa 1	3	0.000	0.001	0.003	0.007	0.015	0.314	0.005	0.011	0.021	0.040
15004	México	Almoloya de Alquisiras	Templado	Tarifa 1	3	0.000	0.001	0.003	0.007	0.015	0.314	0.005	0.011	0.021	0.040
15005	México	Almoloya de Juárez	Templado	Tarifa 1	3	0.000	0.001	0.003	0.007	0.015	0.314	0.005	0.011	0.021	0.040
15006	México	Almoloya del Río	Templado	Tarifa 1	6	0.006	0.001	0.003	0.007	0.015	0.314	0.005	0.011	0.021	0.040
15007	México	Amanalco	Templado	Tarifa 1	2	0.000	0.001	0.003	0.007	0.015	0.314	0.005	0.011	0.021	0.040
15008	México	Amatepec	Templado húmedo	Tarifa 1	3	0.000	0.001	0.002	0.004	0.008	0.239	0.003	0.006	0.013	0.025
15009	México	Amecameca	Templado	Tarifa 1	6	0.006	0.001	0.003	0.007	0.015	0.314	0.005	0.011	0.021	0.040
15010	México	Apaxco	Templado	Tarifa 1	6	0.006	0.001	0.003	0.007	0.015	0.314	0.005	0.011	0.021	0.040
15011	México	Atenco	Templado	Tarifa 1	6	0.006	0.001	0.003	0.007	0.015	0.314	0.005	0.011	0.021	0.040
15012	México	Atizapán	Templado	Tarifa 1	6	0.006	0.001	0.003	0.007	0.015	0.314	0.005	0.011	0.021	0.040
15013	México	Atizapán de Zaragoza	Templado	Tarifa 1	7	0.013	0.001	0.003	0.007	0.015	0.314	0.005	0.011	0.021	0.040
15014	México	Atlacomulco	Templado	Tarifa 1	5	0.002	0.001	0.003	0.007	0.015	0.314	0.005	0.011	0.021	0.040
15015	México	Atlautla	Templado	Tarifa 1	5	0.002	0.001	0.003	0.007	0.015	0.314	0.005	0.011	0.021	0.040
15016	México	Axapusco	Templado	Tarifa 1	5	0.002	0.001	0.003	0.007	0.015	0.314	0.005	0.011	0.021	0.040
15017	México	Ayapango	Templado	Tarifa 1	5	0.002	0.001	0.003	0.007	0.015	0.314	0.005	0.011	0.021	0.040
15018	México	Calimaya	Semifrio-seco	Tarifa 1	6	0.000	0.000	0.000	0.000	0.001	0.078	0.000	0.001	0.002	0.004
15019	México	Capulhuac	Templado	Tarifa 1	6	0.006	0.001	0.003	0.007	0.015	0.314	0.005	0.011	0.021	0.040
15020	México	Coacalco de Berriozábal	Templado	Tarifa 1	7	0.013	0.001	0.003	0.007	0.015	0.314	0.005	0.011	0.021	0.040
15021	México	Coatepec Harinas	Templado	Tarifa 1	3	0.000	0.001	0.003	0.007	0.015	0.314	0.005	0.011	0.021	0.040
15022	México	Cocotitlán	Templado	Tarifa 1	6	0.006	0.001	0.003	0.007	0.015	0.314	0.005	0.011	0.021	0.040
15023	México	Coyotepec	Templado	Tarifa 1	6	0.006	0.001	0.003	0.007	0.015	0.314	0.005	0.011	0.021	0.040

ESTUDIO DE CARACTERIZACIÓN DEL USO DE AIRE ACONDICIONADO EN VIVIENDA DE INTERÉS SOCIAL

CLAVE MUNICIPIO	ESTADO	MUNICIPIO	ZONA CLIMÁTICA	TARIFA ELÉCTRICA	ESTRATO SOCIO ECONÓMICO	PROBABILIDAD DE PRESENCIA DE EAA EN VIVIENDA	PROBABILIDAD DE PRESENCIA EAA EN VIVIENDA POR GRUPOS DE INGRESOS (VSMM)					PROBABILIDAD DE PRESENCIA DE EAA EN VIVIENDA POR GRUPOS DE INGRESOS Y ADQUIRIDAS CON FINANCIAMIENTO (VSMM)			
							[0 - 4)	[4 y 7)	[7-11)	[11-15)	[35-∞)	[0 - 4)	[4 y 7)	[7-11)	[35-∞)
15024	México	Cuautitlán	Templado	Tarifa 1	7	0.013	0.001	0.003	0.007	0.015	0.314	0.005	0.011	0.021	0.040
15025	México	Chalco	Templado	Tarifa 1	6	0.006	0.001	0.003	0.007	0.015	0.314	0.005	0.011	0.021	0.040
15026	México	Chapa de Mota	Templado	Tarifa 1	3	0.000	0.001	0.003	0.007	0.015	0.314	0.005	0.011	0.021	0.040
15027	México	Chapultepec	Templado	Tarifa 1	6	0.006	0.001	0.003	0.007	0.015	0.314	0.005	0.011	0.021	0.040
15028	México	Chiautla	Templado	Tarifa 1	6	0.006	0.001	0.003	0.007	0.015	0.314	0.005	0.011	0.021	0.040
15029	México	Chicoloapan	Templado	Tarifa 1	6	0.006	0.001	0.003	0.007	0.015	0.314	0.005	0.011	0.021	0.040
15030	México	Chiconcuac	Templado	Tarifa 1	6	0.006	0.001	0.003	0.007	0.015	0.314	0.005	0.011	0.021	0.040
15031	México	Chimalhuacán	Templado	Tarifa 1	6	0.006	0.001	0.003	0.007	0.015	0.314	0.005	0.011	0.021	0.040
15032	México	Donato Guerra	Templado	Tarifa 1	2	0.000	0.001	0.003	0.007	0.015	0.314	0.005	0.011	0.021	0.040
15033	México	Ecatepec de Morelos	Semifrio-seco	Tarifa 1	7	0.001	0.000	0.000	0.001	0.078	0.000	0.001	0.002	0.004	
15034	México	Ecatzingo	Templado húmedo	Tarifa 1	3	0.000	0.001	0.002	0.004	0.008	0.239	0.003	0.006	0.013	0.025
15035	México	Huehuetoca	Templado	Tarifa 1	6	0.006	0.001	0.003	0.007	0.015	0.314	0.005	0.011	0.021	0.040
15036	México	Hueyoxtla	Templado	Tarifa 1	5	0.002	0.001	0.003	0.007	0.015	0.314	0.005	0.011	0.021	0.040
15037	México	Huixquilucan	Templado	Tarifa 1	7	0.013	0.001	0.003	0.007	0.015	0.314	0.005	0.011	0.021	0.040
15038	México	Isidro Fabela	Templado	Tarifa 1	5	0.002	0.001	0.003	0.007	0.015	0.314	0.005	0.011	0.021	0.040
15039	México	Ixtapaluca	Templado	Tarifa 1	7	0.013	0.001	0.003	0.007	0.015	0.314	0.005	0.011	0.021	0.040
15040	México	Ixtapan de la Sal	Templado húmedo	Tarifa 1	5	0.001	0.001	0.002	0.004	0.008	0.239	0.003	0.006	0.013	0.025
15041	México	Ixtapan del Oro	Templado	Tarifa 1	2	0.000	0.001	0.003	0.007	0.015	0.314	0.005	0.011	0.021	0.040
15042	México	Ixtlahuaca	Templado	Tarifa 1	3	0.000	0.001	0.003	0.007	0.015	0.314	0.005	0.011	0.021	0.040
15043	México	Xalatlaco	Templado	Tarifa 1	5	0.002	0.001	0.003	0.007	0.015	0.314	0.005	0.011	0.021	0.040
15044	México	Jaltenco	Templado	Tarifa 1	7	0.013	0.001	0.003	0.007	0.015	0.314	0.005	0.011	0.021	0.040
15044	México	Jaltenco	Templado	Tarifa 1	7	0.013	0.001	0.003	0.007	0.015	0.314	0.005	0.011	0.021	0.040
15045	México	Jilotepec	Templado	Tarifa 1	5	0.002	0.001	0.003	0.007	0.015	0.314	0.005	0.011	0.021	0.040
15046	México	Jilotzingo	Semifrio-húmedo	Tarifa 1	5		#N/A	#N/A	#N/A	#N/A	#N/A	#N/A	#N/A	#N/A	#N/A
15047	México	Jiquipilco	Templado	Tarifa 1	3	0.000	0.001	0.003	0.007	0.015	0.314	0.005	0.011	0.021	0.040
15048	México	Jocotitlán	Templado	Tarifa 1	5	0.002	0.001	0.003	0.007	0.015	0.314	0.005	0.011	0.021	0.040
15049	México	Joquicingo	Templado	Tarifa 1	5	0.002	0.001	0.003	0.007	0.015	0.314	0.005	0.011	0.021	0.040
15050	México	Juchitepec	Templado	Tarifa 1	5	0.002	0.001	0.003	0.007	0.015	0.314	0.005	0.011	0.021	0.040
15051	México	Lerma	Semifrio-seco	Tarifa 1	6	0.000	0.000	0.000	0.001	0.078	0.000	0.001	0.002	0.004	
15052	México	Malinalco	Templado	Tarifa 1	3	0.000	0.001	0.003	0.007	0.015	0.314	0.005	0.011	0.021	0.040
15053	México	Melchor Ocampo	Templado	Tarifa 1	6	0.006	0.001	0.003	0.007	0.015	0.314	0.005	0.011	0.021	0.040
15054	México	Metepec	Templado	Tarifa 1	7	0.013	0.001	0.003	0.007	0.015	0.314	0.005	0.011	0.021	0.040
15055	México	Mexicaltzingo	Templado	Tarifa 1	6	0.006	0.001	0.003	0.007	0.015	0.314	0.005	0.011	0.021	0.040
15056	México	Morelos	Templado	Tarifa 1	3	0.000	0.001	0.003	0.007	0.015	0.314	0.005	0.011	0.021	0.040

ESTUDIO DE CARACTERIZACIÓN DEL USO DE AIRE ACONDICIONADO EN VIVIENDA DE INTERÉS SOCIAL

CLAVE MUNICIPIO	ESTADO	MUNICIPIO	ZONA CLIMÁTICA	TARIFA ELÉCTRICA	ESTRATO SOCIO ECONÓMICO	PROBABILIDAD DE PRESENCIA DE EAA EN VIVIENDA	PROBABILIDAD DE PRESENCIA EAA EN VIVIENDA POR GRUPOS DE INGRESOS (VSMM)					PROBABILIDAD DE PRESENCIA DE EAA EN VIVIENDA POR GRUPOS DE INGRESOS Y ADQUIRIDAS CON FINANCIAMIENTO (VSMM)			
							[0 - 4)	[4 y 7)	[7-11)	[11-15)	[35-∞)	[0 - 4)	[4 y 7)	[7-11)	[35-∞)
15057	México	Naucalpan de Juárez	Templado	Tarifa 1	7	0.013	0.001	0.003	0.007	0.015	0.314	0.005	0.011	0.021	0.040
15058	México	Nezahualcóyotl	Templado	Tarifa 1	7	0.013	0.001	0.003	0.007	0.015	0.314	0.005	0.011	0.021	0.040
15059	México	Nextlalpan	Semifrio-seco	Tarifa 1	6	0.000	0.000	0.000	0.001	0.078	0.000	0.001	0.002	0.004	
15060	México	Nicolás Romero	Templado	Tarifa 1	6	0.006	0.001	0.003	0.007	0.015	0.314	0.005	0.011	0.021	0.040
15061	México	Nopaltepec	Templado	Tarifa 1	5	0.002	0.001	0.003	0.007	0.015	0.314	0.005	0.011	0.021	0.040
15062	México	Ocoyoacac	Semifrio	Tarifa 1	6	0.000	0.000	0.000	0.000	#N/A	#N/A	#N/A	#N/A	#N/A	
15063	México	Ocuilán	Templado	Tarifa 1	3	0.000	0.001	0.003	0.007	0.015	0.314	0.005	0.011	0.021	0.040
15064	México	El Oro	Templado	Tarifa 1	3	0.000	0.001	0.003	0.007	0.015	0.314	0.005	0.011	0.021	0.040
15065	México	Otumba	Templado	Tarifa 1	5	0.002	0.001	0.003	0.007	0.015	0.314	0.005	0.011	0.021	0.040
15066	México	Otzoloapan	Templado	Tarifa 1	2	0.000	0.001	0.003	0.007	0.015	0.314	0.005	0.011	0.021	0.040
15067	México	Otzolotepec	Templado	Tarifa 1	5	0.002	0.001	0.003	0.007	0.015	0.314	0.005	0.011	0.021	0.040
15068	México	Ozumba	Templado	Tarifa 1	5	0.002	0.001	0.003	0.007	0.015	0.314	0.005	0.011	0.021	0.040
15069	México	Papalotla	Templado	Tarifa 1	6	0.006	0.001	0.003	0.007	0.015	0.314	0.005	0.011	0.021	0.040
15070	México	La Paz	Templado	Tarifa 1	6	0.006	0.001	0.003	0.007	0.015	0.314	0.005	0.011	0.021	0.040
15071	México	Polotitlán	Templado	Tarifa 1	6	0.006	0.001	0.003	0.007	0.015	0.314	0.005	0.011	0.021	0.040
15072	México	Rayón	Templado	Tarifa 1	6	0.006	0.001	0.003	0.007	0.015	0.314	0.005	0.011	0.021	0.040
15073	México	San Antonio la Isla	Templado	Tarifa 1	6	0.006	0.001	0.003	0.007	0.015	0.314	0.005	0.011	0.021	0.040
15074	México	San Felipe del Progreso	Templado	Tarifa 1	2	0.000	0.001	0.003	0.007	0.015	0.314	0.005	0.011	0.021	0.040
15075	México	San Martín de las Pirámides	Semifrio-seco	Tarifa 1	6	0.000	0.000	0.000	0.001	0.078	0.000	0.001	0.002	0.004	
15076	México	San Mateo Atenco	Templado	Tarifa 1	6	0.006	0.001	0.003	0.007	0.015	0.314	0.005	0.011	0.021	0.040
15077	México	San Simón de Guerrero	Templado	Tarifa 1	3	0.000	0.001	0.003	0.007	0.015	0.314	0.005	0.011	0.021	0.040
15078	México	Santo Tomás	Templado seco	Tarifa 1	3	0.003	0.015	0.030	0.054	0.093	0.640	0.039	0.068	0.112	0.174
15079	México	Soyaniquilpan de Juárez	Templado	Tarifa 1	5	0.002	0.001	0.003	0.007	0.015	0.314	0.005	0.011	0.021	0.040
15080	México	Sultepec	Templado	Tarifa 1	2	0.000	0.001	0.003	0.007	0.015	0.314	0.005	0.011	0.021	0.040
15081	México	Tecámac	Semifrio-seco	Tarifa 1	6	0.000	0.000	0.000	0.001	0.078	0.000	0.001	0.002	0.004	
15082	México	Tejupilco	Templado húmedo	Tarifa 1	3	0.000	0.001	0.002	0.004	0.008	0.239	0.003	0.006	0.013	0.025
15083	México	Temamatla	Templado	Tarifa 1	6	0.006	0.001	0.003	0.007	0.015	0.314	0.005	0.011	0.021	0.040
15084	México	Temascalapa	Templado	Tarifa 1	5	0.002	0.001	0.003	0.007	0.015	0.314	0.005	0.011	0.021	0.040
15085	México	Temascalcingo	Templado	Tarifa 1	3	0.000	0.001	0.003	0.007	0.015	0.314	0.005	0.011	0.021	0.040
15086	México	Temascaltepec	Templado	Tarifa 1	2	0.000	0.001	0.003	0.007	0.015	0.314	0.005	0.011	0.021	0.040
15087	México	Temoaya	Templado	Tarifa 1	3	0.000	0.001	0.003	0.007	0.015	0.314	0.005	0.011	0.021	0.040
15088	México	Tenancingo	Templado	Tarifa 1	5	0.002	0.001	0.003	0.007	0.015	0.314	0.005	0.011	0.021	0.040
15089	México	Tenango del Aire	Templado	Tarifa 1	6	0.006	0.001	0.003	0.007	0.015	0.314	0.005	0.011	0.021	0.040
15090	México	Tenango del Valle	Templado	Tarifa 1	5	0.002	0.001	0.003	0.007	0.015	0.314	0.005	0.011	0.021	0.040

ESTUDIO DE CARACTERIZACIÓN DEL USO DE AIRE ACONDICIONADO EN VIVIENDA DE INTERÉS SOCIAL

CLAVE MUNICIPIO	ESTADO	MUNICIPIO	ZONA CLIMÁTICA	TARIFA ELÉCTRICA	ESTRATO SOCIO ECONÓMICO	PROBABILIDAD DE PRESENCIA DE EAA EN VIVIENDA	PROBABILIDAD DE PRESENCIA EAA EN VIVIENDA POR GRUPOS DE INGRESOS (VSMM)					PROBABILIDAD DE PRESENCIA DE EAA EN VIVIENDA POR GRUPOS DE INGRESOS Y ADQUIRIDAS CON FINANCIAMIENTO (VSMM)			
							[0 - 4)	[4 y 7)	[7-11)	[11-15)	[35-∞)	[0 - 4)	[4 y 7)	[7-11)	[35-∞)
15091	México	Teoloyucan	Templado	Tarifa 1	6	0.006	0.001	0.003	0.007	0.015	0.314	0.005	0.011	0.021	0.040
15092	México	Teotihuacán	Templado	Tarifa 1	6	0.006	0.001	0.003	0.007	0.015	0.314	0.005	0.011	0.021	0.040
15093	México	Tepetlaotoc	Templado	Tarifa 1	6	0.006	0.001	0.003	0.007	0.015	0.314	0.005	0.011	0.021	0.040
15094	México	Tepetlixpa	Templado	Tarifa 1	5	0.002	0.001	0.003	0.007	0.015	0.314	0.005	0.011	0.021	0.040
15095	México	Tepotztlán	Templado	Tarifa 1	7	0.013	0.001	0.003	0.007	0.015	0.314	0.005	0.011	0.021	0.040
15096	México	Tequixquiac	Templado	Tarifa 1	6	0.006	0.001	0.003	0.007	0.015	0.314	0.005	0.011	0.021	0.040
15097	México	Texcaltitlán	Templado	Tarifa 1	3	0.000	0.001	0.003	0.007	0.015	0.314	0.005	0.011	0.021	0.040
15098	México	Texcalyacac	Templado	Tarifa 1	6	0.006	0.001	0.003	0.007	0.015	0.314	0.005	0.011	0.021	0.040
15099	México	Texcoco	Templado	Tarifa 1	7	0.013	0.001	0.003	0.007	0.015	0.314	0.005	0.011	0.021	0.040
15100	México	Tezoyuca	Semifrio-seco	Tarifa 1	6	0.000	0.000	0.000	0.001	0.078	0.000	0.001	0.002	0.004	
15101	México	Tiangustenco	Templado	Tarifa 1	5	0.002	0.001	0.003	0.007	0.015	0.314	0.005	0.011	0.021	0.040
15102	México	Timilpan	Templado	Tarifa 1	5	0.002	0.001	0.003	0.007	0.015	0.314	0.005	0.011	0.021	0.040
15103	México	Tlalmanalco	Templado	Tarifa 1	7	0.013	0.001	0.003	0.007	0.015	0.314	0.005	0.011	0.021	0.040
15104	México	Tlalnepantla de Baz	Templado	Tarifa 1	7	0.013	0.001	0.003	0.007	0.015	0.314	0.005	0.011	0.021	0.040
15104	México	Tlalnepantla de Baz	Templado	Tarifa 1	7	0.013	0.001	0.003	0.007	0.015	0.314	0.005	0.011	0.021	0.040
15105	México	Tlatlaya	Templado húmedo	Tarifa 1	3	0.000	0.001	0.002	0.004	0.008	0.239	0.003	0.006	0.013	0.025
15106	México	Toluca	Templado	Tarifa 1	7	0.013	0.001	0.003	0.007	0.015	0.314	0.005	0.011	0.021	0.040
15107	México	Tonatico	Templado	Tarifa 1	4	0.001	0.001	0.003	0.007	0.015	0.314	0.005	0.011	0.021	0.040
15108	México	Tultepec	Templado	Tarifa 1	7	0.013	0.001	0.003	0.007	0.015	0.314	0.005	0.011	0.021	0.040
15109	México	Tultitlán	Templado	Tarifa 1	7	0.013	0.001	0.003	0.007	0.015	0.314	0.005	0.011	0.021	0.040
15109	México	Tultitlán	Templado	Tarifa 1	7	0.013	0.001	0.003	0.007	0.015	0.314	0.005	0.011	0.021	0.040
15110	México	Valle de Bravo	Templado húmedo	Tarifa 1	5	0.001	0.001	0.002	0.004	0.008	0.239	0.003	0.006	0.013	0.025
15111	México	Villa de Allende	Templado	Tarifa 1	2	0.000	0.001	0.003	0.007	0.015	0.314	0.005	0.011	0.021	0.040
15112	México	Villa del Carbón	Templado	Tarifa 1	3	0.000	0.001	0.003	0.007	0.015	0.314	0.005	0.011	0.021	0.040
15113	México	Villa Guerrero	Templado	Tarifa 1	3	0.000	0.001	0.003	0.007	0.015	0.314	0.005	0.011	0.021	0.040
15114	México	Villa Victoria	Templado	Tarifa 1	2	0.000	0.001	0.003	0.007	0.015	0.314	0.005	0.011	0.021	0.040
15115	México	Xonacatlán	Semifrio-seco	Tarifa 1	5	0.000	0.000	0.000	0.001	0.078	0.000	0.001	0.002	0.004	
15116	México	Zacazonapan	Templado	Tarifa 1	5	0.002	0.001	0.003	0.007	0.015	0.314	0.005	0.011	0.021	0.040
15117	México	Zacualpan	Templado	Tarifa 1	3	0.000	0.001	0.003	0.007	0.015	0.314	0.005	0.011	0.021	0.040
15118	México	Zinacantepec	Templado	Tarifa 1	5	0.002	0.001	0.003	0.007	0.015	0.314	0.005	0.011	0.021	0.040
15119	México	Zumpahuacán	Templado	Tarifa 1	3	0.000	0.001	0.003	0.007	0.015	0.314	0.005	0.011	0.021	0.040
15120	México	Zumpango	Templado	Tarifa 1	6	0.006	0.001	0.003	0.007	0.015	0.314	0.005	0.011	0.021	0.040
15121	México	Cuautitlán Izcalli	Templado	Tarifa 1	7	0.013	0.001	0.003	0.007	0.015	0.314	0.005	0.011	0.021	0.040
15122	México	Valle de Chalco Solidaridad	Templado	Tarifa 1	6	0.006	0.001	0.003	0.007	0.015	0.314	0.005	0.011	0.021	0.040

ESTUDIO DE CARACTERIZACIÓN DEL USO DE AIRE ACONDICIONADO EN VIVIENDA DE INTERÉS SOCIAL

CLAVE MUNICIPIO	ESTADO	MUNICIPIO	ZONA CLIMÁTICA	TARIFA ELÉCTRICA	ESTRATO SOCIO ECONÓMICO	PROBABILIDAD DE PRESENCIA DE EAA EN VIVIENDA	PROBABILIDAD DE PRESENCIA EAA EN VIVIENDA POR GRUPOS DE INGRESOS (VSMM)					PROBABILIDAD DE PRESENCIA DE EAA EN VIVIENDA POR GRUPOS DE INGRESOS Y ADQUIRIDAS CON FINANCIAMIENTO (VSMM)			
							[0 - 4)	[4 y 7)	[7-11)	[11-15)	[35-∞)	[0 - 4)	[4 y 7)	[7-11)	[35-∞)
16001	Michoacán de Ocampo	Acutzio	Templado seco	Tarifa 1	3	0.003	0.015	0.030	0.054	0.093	0.640	0.039	0.068	0.112	0.174
16002	Michoacán de Ocampo	Aguililla	Cálido Seco	Tarifa 1	4	0.006	0.009	0.019	0.037	0.066	0.570	0.028	0.051	0.087	0.139
16003	Michoacán de Ocampo	Álvaro Obregón	Templado seco	Tarifa 1	4	0.007	0.015	0.030	0.054	0.093	0.640	0.039	0.068	0.112	0.174
16004	Michoacán de Ocampo	Angamacutiro	Templado seco	Tarifa 1	4	0.007	0.015	0.030	0.054	0.093	0.640	0.039	0.068	0.112	0.174
16005	Michoacán de Ocampo	Angangueo	Templado	Tarifa 1	3	0.000	0.001	0.003	0.007	0.015	0.314	0.005	0.011	0.021	0.040
16006	Michoacán de Ocampo	Apatzingán	Cálido Seco	Tarifa 1D	6	0.353	0.280	0.381	0.491	0.602	0.974	0.436	0.545	0.651	0.746
16007	Michoacán de Ocampo	Aporo	Templado	Tarifa 1	3	0.000	0.001	0.003	0.007	0.015	0.314	0.005	0.011	0.021	0.040
16008	Michoacán de Ocampo	Aquila	Cálido Seco	Tarifa 1A	1		0.091	0.145	0.219	0.310	0.882	0.181	0.263	0.359	0.466
16009	Michoacán de Ocampo	Ario	Cálido semi-húmedo	Tarifa 1	3	0.003	0.010	0.021	0.040	0.071	#N/A	0.030	#N/A	#N/A	#N/A
16010	Michoacán de Ocampo	Arteaga	Cálido Seco	Tarifa 1	3	0.002	0.009	0.019	0.037	0.066	0.570	0.028	0.051	0.087	0.139
16011	Michoacán de Ocampo	Brieseñas	Templado seco	Tarifa 1	6	0.031	0.015	0.030	0.054	0.093	0.640	0.039	0.068	0.112	0.174
16012	Michoacán de Ocampo	Buenavista	Cálido Seco	Tarifa 1C	4	0.087	0.154	0.230	0.324	0.430	0.934	0.276	0.375	0.482	0.591
16013	Michoacán de Ocampo	Carácuaro	Cálido Seco	Tarifa 1A	2	0.013	0.091	0.145	0.219	0.310	0.882	0.181	0.263	0.359	0.466
16014	Michoacán de Ocampo	Coahuayana	Cálido Seco	Tarifa 1B	4	0.051	0.091	0.146	0.220	0.312	0.883	0.183	0.264	0.361	0.468
16015	Michoacán de Ocampo	Coalcomán de Vázquez Pallares	Cálido Seco	Tarifa 1	3	0.002	0.009	0.019	0.037	0.066	0.570	0.028	0.051	0.087	0.139
16016	Michoacán de Ocampo	Coeneo	Templado	Tarifa 1	4	0.001	0.001	0.003	0.007	0.015	0.314	0.005	0.011	0.021	0.040
16017	Michoacán de Ocampo	Contepec	Templado	Tarifa 1	3	0.000	0.001	0.003	0.007	0.015	0.314	0.005	0.011	0.021	0.040
16018	Michoacán de Ocampo	Copándaro	Templado seco	Tarifa 1	3	0.003	0.015	0.030	0.054	0.093	0.640	0.039	0.068	0.112	0.174
16019	Michoacán de Ocampo	Cotija	Templado seco	Tarifa 1A	4	0.057	0.124	0.191	0.276	0.377	0.914	0.223	0.313	0.416	#N/A
16020	Michoacán de Ocampo	Cuitzeo	Templado	Tarifa 1	4	0.001	0.001	0.003	0.007	0.015	0.314	0.005	0.011	0.021	0.040
16021	Michoacán de Ocampo	Charapan	Templado húmedo	Tarifa 1	2	0.000	0.001	0.002	0.004	0.008	0.239	0.003	0.006	0.013	0.025
16022	Michoacán de Ocampo	Charo	Templado seco	Tarifa 1	5	0.015	0.015	0.030	0.054	0.093	0.640	0.039	0.068	0.112	0.174
16023	Michoacán de Ocampo	Chavinda	Templado seco	Tarifa 1	4	0.007	0.015	0.030	0.054	0.093	0.640	0.039	0.068	0.112	0.174
16024	Michoacán de Ocampo	Cherán	Templado	Tarifa 1	3	0.000	0.001	0.003	0.007	0.015	0.314	0.005	0.011	0.021	0.040
16025	Michoacán de Ocampo	Chilchota	Templado seco	Tarifa 1	3	0.003	0.015	0.030	0.054	0.093	0.640	0.039	0.068	0.112	0.174
16026	Michoacán de Ocampo	Chinicuila	Cálido semi-húmedo	Tarifa 1A	2	0.015	0.097	0.154	0.230	0.323	0.889	0.190	0.274	0.372	0.479
16027	Michoacán de Ocampo	Chucándiro	Templado seco	Tarifa 1	3	0.003	0.015	0.030	0.054	0.093	0.640	0.039	0.068	0.112	0.174
16028	Michoacán de Ocampo	Churintzio	Templado seco	Tarifa 1	4	0.007	0.015	0.030	0.054	0.093	0.640	0.039	0.068	0.112	0.174
16029	Michoacán de Ocampo	Churumuco	Cálido Seco	Tarifa 1C	2	0.025	0.154	0.230	0.324	0.430	0.934	0.276	0.375	0.482	0.591
16030	Michoacán de Ocampo	Ecuandureo	Templado	Tarifa 1	4	0.001	0.001	0.003	0.007	0.015	0.314	0.005	0.011	0.021	0.040
16031	Michoacán de Ocampo	Epitacio Huerta	Templado	Tarifa 1	3	0.000	0.001	0.003	0.007	0.015	0.314	0.005	0.011	0.021	0.040
16032	Michoacán de Ocampo	Erongarícuaro	Templado	Tarifa 1	3	0.000	0.001	0.003	0.007	0.015	0.314	0.005	0.011	0.021	0.040
16033	Michoacán de Ocampo	Gabriel Zamora	Cálido Seco	Tarifa 1C	5	0.145	0.154	0.230	0.324	0.430	0.934	0.276	0.375	0.482	0.591
16034	Michoacán de Ocampo	Hidalgo	Templado	Tarifa 1	4	0.001	0.001	0.003	0.007	0.015	0.314	0.005	0.011	0.021	0.040

ESTUDIO DE CARACTERIZACIÓN DEL USO DE AIRE ACONDICIONADO EN VIVIENDA DE INTERÉS SOCIAL

CLAVE MUNICIPIO	ESTADO	MUNICIPIO	ZONA CLIMÁTICA	TARIFA ELÉCTRICA	ESTRATO SOCIO ECONÓMICO	PROBABILIDAD DE PRESENCIA DE EAA EN VIVIENDA	PROBABILIDAD DE PRESENCIA EAA EN VIVIENDA POR GRUPOS DE INGRESOS (VSMM)					PROBABILIDAD DE PRESENCIA DE EAA EN VIVIENDA POR GRUPOS DE INGRESOS Y ADQUIRIDAS CON FINANCIAMIENTO (VSMM)			
							[0 - 4)	[4 y 7)	[7-11)	[11-15)	[35-∞)	[0 - 4)	[4 y 7)	[7-11)	[35-∞)
16035	Michoacán de Ocampo	La Huacana	Cálido Seco	Tarifa 1D	3		0.280	0.381	0.491	0.602	0.974	0.436	0.545	0.651	0.746
16036	Michoacán de Ocampo	Huandacareo	Templado seco	Tarifa 1	4	0.007	0.015	0.030	0.054	0.093	0.640	0.039	0.068	0.112	0.174
16037	Michoacán de Ocampo	Huaniqueo	Templado	Tarifa 1	4	0.001	0.001	0.003	0.007	0.015	0.314	0.005	0.011	0.021	0.040
16038	Michoacán de Ocampo	Huetamo	Cálido Seco	Tarifa 1C	5	0.145	0.154	0.230	0.324	0.430	0.934	0.276	0.375	0.482	0.591
16039	Michoacán de Ocampo	Huiramba	Templado	Tarifa 1	3	0.000	0.001	0.003	0.007	0.015	0.314	0.005	0.011	0.021	0.040
16040	Michoacán de Ocampo	Indaparapeo	Templado seco	Tarifa 1	3	0.003	0.015	0.030	0.054	0.093	0.640	0.039	0.068	0.112	0.174
16041	Michoacán de Ocampo	Irimbo	Templado	Tarifa 1	3	0.000	0.001	0.003	0.007	0.015	0.314	0.005	0.011	0.021	0.040
16042	Michoacán de Ocampo	Ixtlán	Templado	Tarifa 1	4	0.001	0.001	0.003	0.007	0.015	0.314	0.005	0.011	0.021	0.040
16043	Michoacán de Ocampo	Jacona	Templado seco	Tarifa 1	6	0.031	0.015	0.030	0.054	0.093	0.640	0.039	0.068	0.112	0.174
16044	Michoacán de Ocampo	Jiménez	Templado	Tarifa 1	4	0.001	0.001	0.003	0.007	0.015	0.314	0.005	0.011	0.021	0.040
16045	Michoacán de Ocampo	Jiquilpan	Templado seco	Tarifa 1	6	0.031	0.015	0.030	0.054	0.093	0.640	0.039	0.068	0.112	0.174
16046	Michoacán de Ocampo	Juárez	Templado seco	Tarifa 1	4	0.007	0.015	0.030	0.054	0.093	0.640	0.039	0.068	0.112	0.174
16047	Michoacán de Ocampo	Jungapeo	Templado	Tarifa 1	3	0.000	0.001	0.003	0.007	0.015	0.314	0.005	0.011	0.021	0.040
16048	Michoacán de Ocampo	Lagunillas	Templado	Tarifa 1	4	0.001	0.001	0.003	0.007	0.015	0.314	0.005	0.011	0.021	0.040
16049	Michoacán de Ocampo	Madero	Templado	Tarifa 1	2	0.000	0.001	0.003	0.007	0.015	0.314	0.005	0.011	0.021	0.040
16050	Michoacán de Ocampo	Maravatío	Templado seco	Tarifa 1	5	0.015	0.015	0.030	0.054	0.093	0.640	0.039	0.068	0.112	0.174
16051	Michoacán de Ocampo	Marcos Castellanos	Templado	Tarifa 1	6	0.006	0.001	0.003	0.007	0.015	0.314	0.005	0.011	0.021	0.040
16052	Michoacán de Ocampo	Lázaro Cárdenas	Cálido Seco	Tarifa 1B	6	0.151	0.091	0.146	0.220	0.312	0.883	0.183	0.264	0.361	0.468
16053	Michoacán de Ocampo	Morelia	Templado	Tarifa 1	7	0.013	0.001	0.003	0.007	0.015	0.314	0.005	0.011	0.021	0.040
16054	Michoacán de Ocampo	Morelos	Templado seco	Tarifa 1	3	0.003	0.015	0.030	0.054	0.093	0.640	0.039	0.068	0.112	0.174
16055	Michoacán de Ocampo	Múgica	Cálido Seco	Tarifa 1D	5	0.249	0.280	0.381	0.491	0.602	0.974	0.436	0.545	0.651	0.746
16056	Michoacán de Ocampo	Nahuatzen	Templado	Tarifa 1	2	0.000	0.001	0.003	0.007	0.015	0.314	0.005	0.011	0.021	0.040
16057	Michoacán de Ocampo	Nocupétaro	Cálido Seco	Tarifa 1A	2	0.013	0.091	0.145	0.219	0.310	0.882	0.181	0.263	0.359	0.466
16058	Michoacán de Ocampo	Nuevo Parangaricutiro	Templado húmedo	Tarifa 1	5	0.001	0.001	0.002	0.004	0.008	0.239	0.003	0.006	0.013	0.025
16059	Michoacán de Ocampo	Nuevo Urecho	Templado húmedo	Tarifa 1A	3	0.003	0.013	0.026	0.048	0.084	0.618	0.038	0.066	0.109	0.170
16060	Michoacán de Ocampo	Numarán	Templado seco	Tarifa 1	4	0.007	0.015	0.030	0.054	0.093	0.640	0.039	0.068	0.112	0.174
16061	Michoacán de Ocampo	Ocampo	Templado húmedo	Tarifa 1	2	0.000	0.001	0.002	0.004	0.008	0.239	0.003	0.006	0.013	0.025
16062	Michoacán de Ocampo	Pajacuarán	Templado seco	Tarifa 1	4	0.007	0.015	0.030	0.054	0.093	0.640	0.039	0.068	0.112	0.174
16063	Michoacán de Ocampo	Panindícuaro	Templado	Tarifa 1	3	0.000	0.001	0.003	0.007	0.015	0.314	0.005	0.011	0.021	0.040
16064	Michoacán de Ocampo	Parácuaro	Cálido Seco	Tarifa 1	3	0.002	0.009	0.019	0.037	0.066	0.570	0.028	0.051	0.087	0.139
16065	Michoacán de Ocampo	Paracho	Templado húmedo	Tarifa 1	5	0.001	0.001	0.002	0.004	0.008	0.239	0.003	0.006	0.013	0.025
16066	Michoacán de Ocampo	Pátzcuaro	Templado	Tarifa 1	5	0.002	0.001	0.003	0.007	0.015	0.314	0.005	0.011	0.021	0.040
16067	Michoacán de Ocampo	Penjamillo	Templado seco	Tarifa 1D	4	0.178	0.345	0.453	#N/A	0.671	0.983	#N/A	#N/A	#N/A	#N/A
16068	Michoacán de Ocampo	Peribán	Cálido Seco	Tarifa 1	4	0.006	0.009	0.019	0.037	0.066	0.570	0.028	0.051	0.087	0.139

ESTUDIO DE CARACTERIZACIÓN DEL USO DE AIRE ACONDICIONADO EN VIVIENDA DE INTERÉS SOCIAL

CLAVE MUNICIPIO	ESTADO	MUNICIPIO	ZONA CLIMÁTICA	TARIFA ELÉCTRICA	ESTRATO SOCIO ECONÓMICO	PROBABILIDAD DE PRESENCIA DE EAA EN VIVIENDA	PROBABILIDAD DE PRESENCIA EAA EN VIVIENDA POR GRUPOS DE INGRESOS (VSMM)					PROBABILIDAD DE PRESENCIA DE EAA EN VIVIENDA POR GRUPOS DE INGRESOS Y ADQUIRIDAS CON FINANCIAMIENTO (VSMM)			
							[0 - 4)	[4 y 7)	[7-11)	[11-15)	[35-∞)	[0 - 4)	[4 y 7)	[7-11)	[35-∞)
16069	Michoacán de Ocampo	La Piedad	Templado seco	Tarifa 1	6	0.031	0.015	0.030	0.054	0.093	0.640	0.039	0.068	0.112	0.174
16070	Michoacán de Ocampo	Purépero	Templado	Tarifa 1	4	0.001	0.001	0.003	0.007	0.015	0.314	0.005	0.011	0.021	0.040
16071	Michoacán de Ocampo	Puruándiro	Templado seco	Tarifa 1	4	0.007	0.015	0.030	0.054	0.093	0.640	0.039	0.068	0.112	0.174
16072	Michoacán de Ocampo	Queréndaro	Templado seco	Tarifa 1	4	0.007	0.015	0.030	0.054	0.093	0.640	0.039	0.068	0.112	0.174
16073	Michoacán de Ocampo	Quiroga	Templado	Tarifa 1	5	0.002	0.001	0.003	0.007	0.015	0.314	0.005	0.011	0.021	0.040
16074	Michoacán de Ocampo	Cojumatlán de Régules	Templado seco	Tarifa 1	4	0.007	0.015	0.030	0.054	0.093	0.640	0.039	0.068	0.112	0.174
16075	Michoacán de Ocampo	Los Reyes	Templado húmedo	Tarifa 1	6	0.003	0.001	0.002	0.004	0.008	0.239	0.003	0.006	0.013	0.025
16076	Michoacán de Ocampo	Sahuayo	Templado seco	Tarifa 1	6	0.031	0.015	0.030	0.054	0.093	0.640	0.039	0.068	0.112	0.174
16077	Michoacán de Ocampo	San Lucas	Cálido Seco	Tarifa 1	3	0.002	0.009	0.019	0.037	0.066	0.570	0.028	0.051	0.087	0.139
16078	Michoacán de Ocampo	Santa Ana Maya	Templado seco	Tarifa 1	4	0.007	0.015	0.030	0.054	0.093	0.640	0.039	0.068	0.112	0.174
16079	Michoacán de Ocampo	Salvador Escalante	Templado	Tarifa 1C	3		#N/A	#N/A	#N/A	#N/A	#N/A	#N/A	#N/A	#N/A	#N/A
16080	Michoacán de Ocampo	Senguio	Templado	Tarifa 1	3	0.000	0.001	0.003	0.007	0.015	0.314	0.005	0.011	0.021	0.040
16081	Michoacán de Ocampo	Susupuato	Cálido semi-húmedo	Tarifa 1	2	0.001	0.010	0.021	0.040	0.071	#N/A	0.030	#N/A	#N/A	#N/A
16082	Michoacán de Ocampo	Tacámbaro	Templado seco	Tarifa 1	5	0.015	0.015	0.030	0.054	0.093	0.640	0.039	0.068	0.112	0.174
16083	Michoacán de Ocampo	Tancítaro	Cálido semi-húmedo	Tarifa 1	3	0.003	0.010	0.021	0.040	0.071	#N/A	0.030	#N/A	#N/A	#N/A
16084	Michoacán de Ocampo	Tangamandapio	Templado seco	Tarifa 1	3	0.003	0.015	0.030	0.054	0.093	0.640	0.039	0.068	0.112	0.174
16085	Michoacán de Ocampo	Tangancicuaro	Templado seco	Tarifa 1	4	0.007	0.015	0.030	0.054	0.093	0.640	0.039	0.068	0.112	0.174
16086	Michoacán de Ocampo	Tanhuato	Templado seco	Tarifa 1	4	0.007	0.015	0.030	0.054	0.093	0.640	0.039	0.068	0.112	0.174
16087	Michoacán de Ocampo	Taretan	Cálido semi-húmedo	Tarifa 1	5		0.010	0.021	0.040	0.071	#N/A	0.030	#N/A	#N/A	#N/A
16088	Michoacán de Ocampo	Tarímbaro	Templado seco	Tarifa 1	4	0.007	0.015	0.030	0.054	0.093	0.640	0.039	0.068	0.112	0.174
16089	Michoacán de Ocampo	Tepalcatepec	Cálido Seco	Tarifa 1C	4	0.087	0.154	0.230	0.324	0.430	0.934	0.276	0.375	0.482	0.591
16090	Michoacán de Ocampo	Tingambato	Templado húmedo	Tarifa 1	3	0.000	0.001	0.002	0.004	0.008	0.239	0.003	0.006	0.013	0.025
16091	Michoacán de Ocampo	Tingüindín	Templado	Tarifa 1	4	0.001	0.001	0.003	0.007	0.015	0.314	0.005	0.011	0.021	0.040
16092	Michoacán de Ocampo	Tiquicheo de Nicolás Romero	Cálido Seco	Tarifa 1D	2		0.280	0.381	0.491	0.602	0.974	0.436	0.545	0.651	0.746
16093	Michoacán de Ocampo	Tlalpujagua	Templado	Tarifa 1	3	0.000	0.001	0.003	0.007	0.015	0.314	0.005	0.011	0.021	0.040
16094	Michoacán de Ocampo	Tlazalca	Templado seco	Tarifa 1	4	0.007	0.015	0.030	0.054	0.093	0.640	0.039	0.068	0.112	0.174
16095	Michoacán de Ocampo	Tocumbo	Templado seco	Tarifa 1	6	0.031	0.015	0.030	0.054	0.093	0.640	0.039	0.068	0.112	0.174
16096	Michoacán de Ocampo	Tumbiscatío	Cálido Seco	Tarifa 1B	2		0.091	0.146	0.220	0.312	0.883	0.183	0.264	0.361	0.468
16097	Michoacán de Ocampo	Turicato	Templado	Tarifa 1A	2	0.002	0.023	0.043	0.076	0.124	0.701	0.058	0.097	0.153	0.227
16098	Michoacán de Ocampo	Tuxpan	Templado	Tarifa 1	5	0.002	0.001	0.003	0.007	0.015	0.314	0.005	0.011	0.021	0.040
16099	Michoacán de Ocampo	Tuzantla	Cálido semi-húmedo	Tarifa 1A	2	0.015	0.097	0.154	0.230	0.323	0.889	0.190	0.274	0.372	0.479
16100	Michoacán de Ocampo	Tzintzuntzan	Templado	Tarifa 1	3	0.000	0.001	0.003	0.007	0.015	0.314	0.005	0.011	0.021	0.040
16101	Michoacán de Ocampo	Tzitzio	Templado	Tarifa 1	1	0.000	0.001	0.003	0.007	0.015	0.314	0.005	0.011	0.021	0.040
16102	Michoacán de Ocampo	Uruapan	Templado húmedo	Tarifa 1	6	0.003	0.001	0.002	0.004	0.008	0.239	0.003	0.006	0.013	0.025

ESTUDIO DE CARACTERIZACIÓN DEL USO DE AIRE ACONDICIONADO EN VIVIENDA DE INTERÉS SOCIAL

CLAVE MUNICIPIO	ESTADO	MUNICIPIO	ZONA CLIMÁTICA	TARIFA ELÉCTRICA	ESTRATO SOCIO ECONÓMICO	PROBABILIDAD DE PRESENCIA DE EAA EN VIVIENDA	PROBABILIDAD DE PRESENCIA EAA EN VIVIENDA POR GRUPOS DE INGRESOS (VSMM)					PROBABILIDAD DE PRESENCIA DE EAA EN VIVIENDA POR GRUPOS DE INGRESOS Y ADQUIRIDAS CON FINANCIAMIENTO (VSMM)			
							[0 - 4)	[4 y 7)	[7-11)	[11-15)	[35-∞)	[0 - 4)	[4 y 7)	[7-11)	[35-∞)
16103	Michoacán de Ocampo	Venustiano Carranza	Templado seco	Tarifa 1	4	0.007	0.015	0.030	0.054	0.093	0.640	0.039	0.068	0.112	0.174
16104	Michoacán de Ocampo	Villamar	Templado seco	Tarifa 1	4	0.007	0.015	0.030	0.054	0.093	0.640	0.039	0.068	0.112	0.174
16105	Michoacán de Ocampo	Vista Hermosa	Templado seco	Tarifa 1	4	0.007	0.015	0.030	0.054	0.093	0.640	0.039	0.068	0.112	0.174
16106	Michoacán de Ocampo	Yurécuaro	Templado seco	Tarifa 1	4	0.007	0.015	0.030	0.054	0.093	0.640	0.039	0.068	0.112	0.174
16107	Michoacán de Ocampo	Zacapu	Templado	Tarifa 1	6	0.006	0.001	0.003	0.007	0.015	0.314	0.005	0.011	0.021	0.040
16108	Michoacán de Ocampo	Zamora	Templado seco	Tarifa 1	6	0.031	0.015	0.030	0.054	0.093	0.640	0.039	0.068	0.112	0.174
16109	Michoacán de Ocampo	Zináparo	Templado seco	Tarifa 1	4	0.007	0.015	0.030	0.054	0.093	0.640	0.039	0.068	0.112	0.174
16110	Michoacán de Ocampo	Zinápcuaro	Templado	Tarifa 1	4	0.001	0.001	0.003	0.007	0.015	0.314	0.005	0.011	0.021	0.040
16111	Michoacán de Ocampo	Ziracuaretiro	Templado húmedo	Tarifa 1	3	0.000	0.001	0.002	0.004	0.008	0.239	0.003	0.006	0.013	0.025
16112	Michoacán de Ocampo	Zitácuaro	Templado	Tarifa 1	5	0.002	0.001	0.003	0.007	0.015	0.314	0.005	0.011	0.021	0.040
16113	Michoacán de Ocampo	José Sixto Verduzco	Templado seco	Tarifa 1	4	0.007	0.015	0.030	0.054	0.093	0.640	0.039	0.068	0.112	0.174
17001	Morelos	Amacuzac	Cálido semi-húmedo	Tarifa 1A	5	0.104	0.097	0.154	0.230	0.323	0.889	0.190	0.274	0.372	0.479
17002	Morelos	Atlatlahucan	Templado húmedo	Tarifa 1A	5	0.016	0.013	0.026	0.048	0.084	0.618	0.038	0.066	0.109	0.170
17003	Morelos	Axochiapan	Cálido Seco	Tarifa 1A	5	0.091	0.091	0.145	0.219	0.310	0.882	0.181	0.263	0.359	0.466
17004	Morelos	Ayala	Templado seco	Tarifa 1A	5	0.100	0.124	0.191	0.276	0.377	0.914	0.223	0.313	0.416	#N/A
17005	Morelos	Coatlán del Río	Cálido Seco	Tarifa 1A	5	0.091	0.091	0.145	0.219	0.310	0.882	0.181	0.263	0.359	0.466
17006	Morelos	Cuautla	Templado seco	Tarifa 1A	6	0.162	0.124	0.191	0.276	0.377	0.914	0.223	0.313	0.416	#N/A
17007	Morelos	Cuernavaca	Cálido Seco	Tarifa 1	7	0.053	0.009	0.019	0.037	0.066	0.570	0.028	0.051	0.087	0.139
17008	Morelos	Emiliano Zapata	Templado húmedo	Tarifa 1A	6	0.032	0.013	0.026	0.048	0.084	0.618	0.038	0.066	0.109	0.170
17009	Morelos	Huitzilac	Templado húmedo	Tarifa 1A	5	0.016	0.013	0.026	0.048	0.084	0.618	0.038	0.066	0.109	0.170
17010	Morelos	Jantetelco	Templado	Tarifa 1A	5	0.026	0.023	0.043	0.076	0.124	0.701	0.058	0.097	0.153	0.227
17011	Morelos	Jiutepec	Templado húmedo	Tarifa 1A	7	0.061	0.013	0.026	0.048	0.084	0.618	0.038	0.066	0.109	0.170
17012	Morelos	Jojutla	Cálido Seco	Tarifa 1A	6	0.150	0.091	0.145	0.219	0.310	0.882	0.181	0.263	0.359	0.466
17013	Morelos	Jonacatepec	Templado	Tarifa 1A	5	0.026	0.023	0.043	0.076	0.124	0.701	0.058	0.097	0.153	0.227
17014	Morelos	Mazatepec	Cálido Seco	Tarifa 1A	5	0.091	0.091	0.145	0.219	0.310	0.882	0.181	0.263	0.359	0.466
17015	Morelos	Miacatlán	Cálido Seco	Tarifa 1A	5	0.091	0.091	0.145	0.219	0.310	0.882	0.181	0.263	0.359	0.466
17016	Morelos	Ocuituco	Templado húmedo	Tarifa 1A	3	0.003	0.013	0.026	0.048	0.084	0.618	0.038	0.066	0.109	0.170
17017	Morelos	Puente de Ixtla	Cálido Seco	Tarifa 1A	5	0.091	0.091	0.145	0.219	0.310	0.882	0.181	0.263	0.359	0.466
17018	Morelos	Temixco	Templado húmedo	Tarifa 1A	6	0.032	0.013	0.026	0.048	0.084	0.618	0.038	0.066	0.109	0.170
17019	Morelos	Tepalcingo	Templado	Tarifa 1A	5	0.026	0.023	0.043	0.076	0.124	0.701	0.058	0.097	0.153	0.227
17020	Morelos	Tepoztlán	Templado húmedo	Tarifa 1A	6	0.032	0.013	0.026	0.048	0.084	0.618	0.038	0.066	0.109	0.170
17021	Morelos	Tetecala	Cálido Seco	Tarifa 1A	5	0.091	0.091	0.145	0.219	0.310	0.882	0.181	0.263	0.359	0.466
17022	Morelos	Tetela del Volcán	Templado	Tarifa 1A	3	0.005	0.023	0.043	0.076	0.124	0.701	0.058	0.097	0.153	0.227
17023	Morelos	Tlalnepantla	Templado	Tarifa 1A	3	0.005	0.023	0.043	0.076	0.124	0.701	0.058	0.097	0.153	0.227

ESTUDIO DE CARACTERIZACIÓN DEL USO DE AIRE ACONDICIONADO EN VIVIENDA DE INTERÉS SOCIAL

CLAVE MUNICIPIO	ESTADO	MUNICIPIO	ZONA CLIMÁTICA	TARIFA ELÉCTRICA	ESTRATO SOCIO ECONÓMICO	PROBABILIDAD DE PRESENCIA DE EAA EN VIVIENDA	PROBABILIDAD DE PRESENCIA EAA EN VIVIENDA POR GRUPOS DE INGRESOS (VSMM)					PROBABILIDAD DE PRESENCIA DE EAA EN VIVIENDA POR GRUPOS DE INGRESOS Y ADQUIRIDAS CON FINANCIAMIENTO (VSMM)			
							[0 - 4)	[4 y 7)	[7-11)	[11-15)	[35-∞)	[0 - 4)	[4 y 7)	[7-11)	[35-∞)
17024	Morelos	Tlaltizapán de Zapata	Cálido Seco	Tarifa 1A	6	0.150	0.091	0.145	0.219	0.310	0.882	0.181	0.263	0.359	0.466
17025	Morelos	Tlaquiltenango	Cálido Seco	Tarifa 1A	5	0.091	0.091	0.145	0.219	0.310	0.882	0.181	0.263	0.359	0.466
17026	Morelos	Tlayacapan	Templado	Tarifa 1A	5	0.026	0.023	0.043	0.076	0.124	0.701	0.058	0.097	0.153	0.227
17027	Morelos	Totolapan	Templado	Tarifa 1A	3	0.005	0.023	0.043	0.076	0.124	0.701	0.058	0.097	0.153	0.227
17028	Morelos	Xochitepec	Cálido Seco	Tarifa 1A	5	0.091	0.091	0.145	0.219	0.310	0.882	0.181	0.263	0.359	0.466
17029	Morelos	Yautepec	Templado	Tarifa 1A	6	0.050	0.023	0.043	0.076	0.124	0.701	0.058	0.097	0.153	0.227
17030	Morelos	Yecapixtla	Templado	Tarifa 1A	5	0.026	0.023	0.043	0.076	0.124	0.701	0.058	0.097	0.153	0.227
17031	Morelos	Zacatepec	Cálido Seco	Tarifa 1A	7	0.230	0.091	0.145	0.219	0.310	0.882	0.181	0.263	0.359	0.466
17032	Morelos	Zacualpan	Templado	Tarifa 1A	5	0.026	0.023	0.043	0.076	0.124	0.701	0.058	0.097	0.153	0.227
17033	Morelos	Temoac	Templado	Tarifa 1A	3	0.005	0.023	0.043	0.076	0.124	0.701	0.058	0.097	0.153	0.227
18001	Nayarit	Acaponeta	Cálido semi-húmedo	Tarifa 1B	6	0.169	0.098	0.155	0.231	0.325	0.890	0.192	0.275	0.374	0.482
18002	Nayarit	Ahuacatlán	Cálido Seco	Tarifa 1A	6	0.150	0.091	0.145	0.219	0.310	0.882	0.181	0.263	0.359	0.466
18003	Nayarit	Amatlán de Cañas	Templado	Tarifa 1B	4	0.013	0.023	0.044	0.076	0.125	0.702	0.058	0.098	0.154	0.228
18004	Nayarit	Compostela	Cálido semi-húmedo	Tarifa 1B	6	0.169	0.098	0.155	0.231	0.325	0.890	0.192	0.275	0.374	0.482
18005	Nayarit	Huajicori	Cálido semi-húmedo	Tarifa 1B	2	0.016	0.098	0.155	0.231	0.325	0.890	0.192	0.275	0.374	0.482
18006	Nayarit	Ixtlán del Río	Cálido Seco	Tarifa 1A	6	0.150	0.091	0.145	0.219	0.310	0.882	0.181	0.263	0.359	0.466
18007	Nayarit	Jala	Cálido Seco	Tarifa 1A	3	0.026	0.091	0.145	0.219	0.310	0.882	0.181	0.263	0.359	0.466
18008	Nayarit	Xalisco	Cálido semi-húmedo	Tarifa 1A	6	0.168	0.097	0.154	0.230	0.323	0.889	0.190	0.274	0.372	0.479
18009	Nayarit	Del Nayar	Cálido Seco	Tarifa 1	1	0.000	0.009	0.019	0.037	0.066	0.570	0.028	0.051	0.087	0.139
18010	Nayarit	Rosamorada	Cálido semi-húmedo	Tarifa 1B	5	0.105	0.098	0.155	0.231	0.325	0.890	0.192	0.275	0.374	0.482
18011	Nayarit	Ruíz	Cálido semi-húmedo	Tarifa 1B	5	0.105	0.098	0.155	0.231	0.325	0.890	0.192	0.275	0.374	0.482
18012	Nayarit	San Blas	Cálido semi-húmedo	Tarifa 1B	5	0.105	0.098	0.155	0.231	0.325	0.890	0.192	0.275	0.374	0.482
18013	Nayarit	San Pedro Lagunillas	Cálido semi-húmedo	Tarifa 1	4		0.010	0.021	0.040	0.071	#N/A	0.030	#N/A	#N/A	#N/A
18014	Nayarit	Santa María del Oro	Cálido semi-húmedo	Tarifa 1A	4	0.059	0.097	0.154	0.230	0.323	0.889	0.190	0.274	0.372	0.479
18015	Nayarit	Santiago Ixcuintla	Cálido húmedo	Tarifa 1B	5	0.109	0.057	0.096	0.153	0.229	0.826	0.127	0.194	0.278	0.377
18016	Nayarit	Tecuala	Cálido semi-húmedo	Tarifa 1B	6	0.169	0.098	0.155	0.231	0.325	0.890	0.192	0.275	0.374	0.482
18017	Nayarit	Tepic	Cálido semi-húmedo	Tarifa 1A	7	0.254	0.097	0.154	0.230	0.323	0.889	0.190	0.274	0.372	0.479
18018	Nayarit	Tuxpan	Cálido semi-húmedo	Tarifa 1B	6	0.169	0.098	0.155	0.231	0.325	0.890	0.192	0.275	0.374	0.482
18019	Nayarit	La Yesca	Cálido Seco	Tarifa 1	2	0.001	0.009	0.019	0.037	0.066	0.570	0.028	0.051	0.087	0.139
18020	Nayarit	Bahía de Banderas	Cálido semi-húmedo	Tarifa 1B	6	0.169	0.098	0.155	0.231	0.325	0.890	0.192	0.275	0.374	0.482
19001	Nuevo León	Abasolo	Cálido Seco	Tarifa 1C	6	0.224	0.154	0.230	0.324	0.430	0.934	0.276	0.375	0.482	0.591
19002	Nuevo León	Agualeguas	Cálido Seco	Tarifa 1C	6	0.224	0.154	0.230	0.324	0.430	0.934	0.276	0.375	0.482	0.591
19003	Nuevo León	Los Aldamas	Cálido Seco	Tarifa 1E	4	0.446	0.648	0.745	0.827	0.889	0.998	0.786	0.857	0.910	0.947
19004	Nuevo León	Allende	Cálido Seco	Tarifa 1B	7	0.232	0.091	0.146	0.220	0.312	0.883	0.183	0.264	0.361	0.468

ESTUDIO DE CARACTERIZACIÓN DEL USO DE AIRE ACONDICIONADO EN VIVIENDA DE INTERÉS SOCIAL

CLAVE MUNICIPIO	ESTADO	MUNICIPIO	ZONA CLIMÁTICA	TARIFA ELÉCTRICA	ESTRATO SOCIO ECONÓMICO	PROBABILIDAD DE PRESENCIA DE EAA EN VIVIENDA	PROBABILIDAD DE PRESENCIA EAA EN VIVIENDA POR GRUPOS DE INGRESOS (VSMM)					PROBABILIDAD DE PRESENCIA DE EAA EN VIVIENDA POR GRUPOS DE INGRESOS Y ADQUIRIDAS CON FINANCIAMIENTO (VSMM)			
							[0 - 4)	[4 y 7)	[7-11)	[11-15)	[35-∞)	[0 - 4)	[4 y 7)	[7-11)	[35-∞)
19005	Nuevo León	Anáhuac	Cálido Seco	Tarifa 1E	6	0.679	0.648	0.745	0.827	0.889	0.998	0.786	0.857	0.910	0.947
19006	Nuevo León	Apodaca	Cálido Seco	Tarifa 1C	7	0.323	0.154	0.230	0.324	0.430	0.934	0.276	0.375	0.482	0.591
19007	Nuevo León	Aramberri	Templado	Tarifa 1	3	0.000	0.001	0.003	0.007	0.015	0.314	0.005	0.011	0.021	0.040
19008	Nuevo León	Bustamante	Cálido Seco	Tarifa 1B	6	0.151	0.091	0.146	0.220	0.312	0.883	0.183	0.264	0.361	0.468
19009	Nuevo León	Cadereyta Jiménez	Cálido Seco	Tarifa 1C	7	0.323	0.154	0.230	0.324	0.430	0.934	0.276	0.375	0.482	0.591
19010	Nuevo León	El Carmen	Cálido Seco	Tarifa 1C	6	0.224	0.154	0.230	0.324	0.430	0.934	0.276	0.375	0.482	0.591
19011	Nuevo León	Cerralvo	Cálido Seco	Tarifa 1B	6	0.151	0.091	0.146	0.220	0.312	0.883	0.183	0.264	0.361	0.468
19012	Nuevo León	Ciénega de Flores	Cálido Seco	Tarifa 1C	6	0.224	0.154	0.230	0.324	0.430	0.934	0.276	0.375	0.482	0.591
19013	Nuevo León	China	Cálido Seco	Tarifa 1D	6	0.353	0.280	0.381	0.491	0.602	0.974	0.436	0.545	0.651	0.746
19014	Nuevo León	Doctor Arroyo	Templado	Tarifa 1	3	0.000	0.001	0.003	0.007	0.015	0.314	0.005	0.011	0.021	0.040
19015	Nuevo León	Doctor Coss	Cálido Seco	Tarifa 1E	4	0.446	0.648	0.745	0.827	0.889	0.998	0.786	0.857	0.910	0.947
19016	Nuevo León	Doctor González	Cálido Seco	Tarifa 1B	6	0.151	0.091	0.146	0.220	0.312	0.883	0.183	0.264	0.361	0.468
19017	Nuevo León	Galeana	Templado	Tarifa 1	4	0.001	0.001	0.003	0.007	0.015	0.314	0.005	0.011	0.021	0.040
19018	Nuevo León	García	Cálido Seco	Tarifa 1C	6	0.224	0.154	0.230	0.324	0.430	0.934	0.276	0.375	0.482	0.591
19019	Nuevo León	San Pedro Garza García	Cálido Seco	Tarifa 1C	7	0.323	0.154	0.230	0.324	0.430	0.934	0.276	0.375	0.482	0.591
19020	Nuevo León	General Bravo	Cálido Seco	Tarifa 1D	6	0.353	0.280	0.381	0.491	0.602	0.974	0.436	0.545	0.651	0.746
19021	Nuevo León	General Escobedo	Cálido Seco	Tarifa 1C	7	0.323	0.154	0.230	0.324	0.430	0.934	0.276	0.375	0.482	0.591
19022	Nuevo León	General Terán	Cálido Seco	Tarifa 1C	6	0.224	0.154	0.230	0.324	0.430	0.934	0.276	0.375	0.482	0.591
19023	Nuevo León	General Treviño	Cálido Seco	Tarifa 1C	6	0.224	0.154	0.230	0.324	0.430	0.934	0.276	0.375	0.482	0.591
19024	Nuevo León	General Zaragoza	Cálido Seco	Tarifa 1	2	0.001	0.009	0.019	0.037	0.066	0.570	0.028	0.051	0.087	0.139
19025	Nuevo León	General Zuazua	Cálido Seco	Tarifa 1C	6	0.224	0.154	0.230	0.324	0.430	0.934	0.276	0.375	0.482	0.591
19026	Nuevo León	Guadalupe	Cálido Seco	Tarifa 1C	7	0.323	0.154	0.230	0.324	0.430	0.934	0.276	0.375	0.482	0.591
19027	Nuevo León	Los Herreras	Cálido Seco	Tarifa 1D	6	0.353	0.280	0.381	0.491	0.602	0.974	0.436	0.545	0.651	0.746
19028	Nuevo León	Higueras	Cálido Seco	Tarifa 1B	6	0.151	0.091	0.146	0.220	0.312	0.883	0.183	0.264	0.361	0.468
19029	Nuevo León	Hualahuises	Cálido Seco	Tarifa 1C	6	0.224	0.154	0.230	0.324	0.430	0.934	0.276	0.375	0.482	0.591
19030	Nuevo León	Iturbide	Semifrio-seco	Tarifa 1	3	0.000	0.000	0.000	0.000	0.001	0.078	0.000	0.001	0.002	0.004
19031	Nuevo León	Juárez	Cálido Seco	Tarifa 1C	6	0.224	0.154	0.230	0.324	0.430	0.934	0.276	0.375	0.482	0.591
19032	Nuevo León	Lampazos de Naranjo	Cálido Seco	Tarifa 1D	6	0.353	0.280	0.381	0.491	0.602	0.974	0.436	0.545	0.651	0.746
19033	Nuevo León	Linares	Cálido Seco	Tarifa 1C	6	0.224	0.154	0.230	0.324	0.430	0.934	0.276	0.375	0.482	0.591
19034	Nuevo León	Marín	Cálido Seco	Tarifa 1B	6	0.151	0.091	0.146	0.220	0.312	0.883	0.183	0.264	0.361	0.468
19035	Nuevo León	Melchor Ocampo	Cálido Seco	Tarifa 1B	6	0.151	0.091	0.146	0.220	0.312	0.883	0.183	0.264	0.361	0.468
19036	Nuevo León	Mier y Noriega	Templado seco	Tarifa 1	2	0.001	0.015	0.030	0.054	0.093	0.640	0.039	0.068	0.112	0.174
19037	Nuevo León	Mina	Cálido Seco	Tarifa 1B	6	0.151	0.091	0.146	0.220	0.312	0.883	0.183	0.264	0.361	0.468
19038	Nuevo León	Montemorelos	Cálido Seco	Tarifa 1C	6	0.224	0.154	0.230	0.324	0.430	0.934	0.276	0.375	0.482	0.591

ESTUDIO DE CARACTERIZACIÓN DEL USO DE AIRE ACONDICIONADO EN VIVIENDA DE INTERÉS SOCIAL

CLAVE MUNICIPIO	ESTADO	MUNICIPIO	ZONA CLIMÁTICA	TARIFA ELÉCTRICA	ESTRATO SOCIO ECONÓMICO	PROBABILIDAD DE PRESENCIA DE EAA EN VIVIENDA	PROBABILIDAD DE PRESENCIA EAA EN VIVIENDA POR GRUPOS DE INGRESOS (VSMM)					PROBABILIDAD DE PRESENCIA DE EAA EN VIVIENDA POR GRUPOS DE INGRESOS Y ADQUIRIDAS CON FINANCIAMIENTO (VSMM)			
							[0 - 4)	[4 y 7)	[7-11)	[11-15)	[35-∞)	[0 - 4)	[4 y 7)	[7-11)	[35-∞)
19039	Nuevo León	Monterrey	Cálido Seco	Tarifa 1C	7	0.323	0.154	0.230	0.324	0.430	0.934	0.276	0.375	0.482	0.591
19040	Nuevo León	Parás	Cálido Seco	Tarifa 1D	6	0.353	0.280	0.381	0.491	0.602	0.974	0.436	0.545	0.651	0.746
19041	Nuevo León	Pesquería	Cálido Seco	Tarifa 1C	6	0.224	0.154	0.230	0.324	0.430	0.934	0.276	0.375	0.482	0.591
19042	Nuevo León	Los Ramones	Cálido Seco	Tarifa 1E	4	0.446	0.648	0.745	0.827	0.889	0.998	0.786	0.857	0.910	0.947
19043	Nuevo León	Rayones	Templado	Tarifa 1B	3	0.006	0.023	0.044	0.076	0.125	0.702	0.058	0.098	0.154	0.228
19044	Nuevo León	Sabinas Hidalgo	Cálido Seco	Tarifa 1C	7	0.323	0.154	0.230	0.324	0.430	0.934	0.276	0.375	0.482	0.591
19045	Nuevo León	Salinas Victoria	Cálido Seco	Tarifa 1C	6	0.224	0.154	0.230	0.324	0.430	0.934	0.276	0.375	0.482	0.591
19046	Nuevo León	San Nicolás de los Garza	Cálido Seco	Tarifa 1C	7	0.323	0.154	0.230	0.324	0.430	0.934	0.276	0.375	0.482	0.591
19047	Nuevo León	Hidalgo	Cálido Seco	Tarifa 1C	7	0.323	0.154	0.230	0.324	0.430	0.934	0.276	0.375	0.482	0.591
19048	Nuevo León	Santa Catarina	Templado seco	Tarifa 1C	7	0.342	0.202	0.289	0.392	0.502	#N/A	0.328	0.432	0.541	0.647
19049	Nuevo León	Santiago	Templado seco	Tarifa 1B	7	0.248	0.125	0.192	0.278	0.379	0.915	0.224	0.315	0.418	0.527
19050	Nuevo León	Vallecillo	Cálido Seco	Tarifa 1D	4	0.165	0.280	0.381	0.491	0.602	0.974	0.436	0.545	0.651	0.746
19051	Nuevo León	Villaldama	Cálido Seco	Tarifa 1B	6	0.151	0.091	0.146	0.220	0.312	0.883	0.183	0.264	0.361	0.468
20001	Oaxaca	Abejones	Templado seco	Tarifa 1	2	0.001	0.015	0.030	0.054	0.093	0.640	0.039	0.068	0.112	0.174
20002	Oaxaca	Acatlán de Pérez Figueroa	Cálido húmedo	Tarifa 1B	3	0.034	0.057	0.096	0.153	0.229	0.826	0.127	0.194	0.278	0.377
20003	Oaxaca	Asunción Cacalotepec	Templado húmedo	Tarifa 1	1	0.000	0.001	0.002	0.004	0.008	0.239	0.003	0.006	0.013	0.025
20004	Oaxaca	Asunción Cuyotepeji	Templado seco	Tarifa 1	3	0.003	0.015	0.030	0.054	0.093	0.640	0.039	0.068	0.112	0.174
20005	Oaxaca	Asunción Ixtaltepec	Cálido semi-húmedo	Tarifa 1B	5	0.105	0.098	0.155	0.231	0.325	0.890	0.192	0.275	0.374	0.482
20006	Oaxaca	Asunción Nochixtlán	Templado	Tarifa 1	5	0.002	0.001	0.003	0.007	0.015	0.314	0.005	0.011	0.021	0.040
20006	Oaxaca	Asunción Nochixtlán	Templado	Tarifa 1	5	0.002	0.001	0.003	0.007	0.015	0.314	0.005	0.011	0.021	0.040
20007	Oaxaca	Asunción Ocotlán	Templado seco	Tarifa 1	2	0.001	0.015	0.030	0.054	0.093	0.640	0.039	0.068	0.112	0.174
20008	Oaxaca	Asunción Tlacolulita	Cálido Seco	Tarifa 1C	2	0.025	0.154	0.230	0.324	0.430	0.934	0.276	0.375	0.482	0.591
20009	Oaxaca	Ayotzintepec	Cálido húmedo	Tarifa 1B	2	0.017	0.057	0.096	0.153	0.229	0.826	0.127	0.194	0.278	0.377
20010	Oaxaca	El Barrio de la Soledad	Cálido Seco	Tarifa 1B	6	0.151	0.091	0.146	0.220	0.312	0.883	0.183	0.264	0.361	0.468
20011	Oaxaca	Calihualá	Templado	Tarifa 1	2	0.000	0.001	0.003	0.007	0.015	0.314	0.005	0.011	0.021	0.040
20012	Oaxaca	Candelaria Loxicha	Templado húmedo	Tarifa 1B	1	0.000	0.013	0.026	0.049	0.084	0.620	0.038	0.067	0.110	0.171
20013	Oaxaca	Ciénega de Zimatlán	Templado seco	Tarifa 1	3	0.003	0.015	0.030	0.054	0.093	0.640	0.039	0.068	0.112	0.174
20014	Oaxaca	Ciudad Ixtepec	Cálido semi-húmedo	Tarifa 1C	6	0.248	0.163	0.242	0.337	0.444	0.938	0.288	0.388	0.496	0.604
20015	Oaxaca	Coatecas Altas	Templado seco	Tarifa 1	1	0.000	0.015	0.030	0.054	0.093	0.640	0.039	0.068	0.112	0.174
20016	Oaxaca	Coicoyán de las Flores	Templado húmedo	Tarifa 1	1	0.000	0.001	0.002	0.004	0.008	0.239	0.003	0.006	0.013	0.025
20017	Oaxaca	La Compañía	Templado seco	Tarifa 1	1	0.000	0.015	0.030	0.054	0.093	0.640	0.039	0.068	0.112	0.174
20018	Oaxaca	Concepción Buenavista	Templado	Tarifa 1	2	0.000	0.001	0.003	0.007	0.015	0.314	0.005	0.011	0.021	0.040
20019	Oaxaca	Concepción Pápalo	Templado seco	Tarifa 1	2	0.001	0.015	0.030	0.054	0.093	0.640	0.039	0.068	0.112	0.174
20020	Oaxaca	Constancia del Rosario	Templado húmedo	Tarifa 1	2	0.000	0.001	0.002	0.004	0.008	0.239	0.003	0.006	0.013	0.025

ESTUDIO DE CARACTERIZACIÓN DEL USO DE AIRE ACONDICIONADO EN VIVIENDA DE INTERÉS SOCIAL

CLAVE MUNICIPIO	ESTADO	MUNICIPIO	ZONA CLIMÁTICA	TARIFA ELÉCTRICA	ESTRATO SOCIO ECONÓMICO	PROBABILIDAD DE PRESENCIA DE EAA EN VIVIENDA	PROBABILIDAD DE PRESENCIA EAA EN VIVIENDA POR GRUPOS DE INGRESOS (VSMM)					PROBABILIDAD DE PRESENCIA DE EAA EN VIVIENDA POR GRUPOS DE INGRESOS Y ADQUIRIDAS CON FINANCIAMIENTO (VSMM)			
							[0 - 4)	[4 y 7)	[7-11)	[11-15)	[35-∞)	[0 - 4)	[4 y 7)	[7-11)	[35-∞)
20020	Oaxaca	Constancia del Rosario	Templado húmedo	Tarifa 1	2	0.000	0.001	0.002	0.004	0.008	0.239	0.003	0.006	0.013	0.025
20021	Oaxaca	Cosolapa	Cálido húmedo	Tarifa 1B	5	0.109	0.057	0.096	0.153	0.229	0.826	0.127	0.194	0.278	0.377
20022	Oaxaca	Cosoltepec	Templado seco	Tarifa 1	3	0.003	0.015	0.030	0.054	0.093	0.640	0.039	0.068	0.112	0.174
20023	Oaxaca	Cuixtlan de Guerrero	Templado seco	Tarifa 1	5	0.015	0.015	0.030	0.054	0.093	0.640	0.039	0.068	0.112	0.174
20024	Oaxaca	Cuyamecalco Villa de Zaragoza	Templado húmedo	Tarifa 1	1	0.000	0.001	0.002	0.004	0.008	0.239	0.003	0.006	0.013	0.025
20025	Oaxaca	Chahuites	Cálido semi-húmedo	Tarifa 1C	5	0.163	0.163	0.242	0.337	0.444	0.938	0.288	0.388	0.496	0.604
20026	Oaxaca	Chalcatongo de Hidalgo	Templado	Tarifa 1	2	0.000	0.001	0.003	0.007	0.015	0.314	0.005	0.011	0.021	0.040
20027	Oaxaca	Chiquihuitlán de Benito Juárez	Templado	Tarifa 1	1	0.000	0.001	0.003	0.007	0.015	0.314	0.005	0.011	0.021	0.040
20028	Oaxaca	Heroica Ciudad de Ejutla de Crespo	Templado seco	Tarifa 1	2	0.001	0.015	0.030	0.054	0.093	0.640	0.039	0.068	0.112	0.174
20029	Oaxaca	Eloxochitlán de Flores Magón	Cálido húmedo	Tarifa 1	1	0.000	0.005	0.010	0.021	0.039	0.470	#N/A	0.031	0.055	#N/A
20030	Oaxaca	El Espinal	Cálido semi-húmedo	Tarifa 1C	7	0.351	0.163	0.242	0.337	0.444	0.938	0.288	0.388	0.496	0.604
20031	Oaxaca	Tamazulápam del Espíritu Santo	Templado húmedo	Tarifa 1	1	0.000	0.001	0.002	0.004	0.008	0.239	0.003	0.006	0.013	0.025
20032	Oaxaca	Fresnillo de Trujano	Templado seco	Tarifa 1	2	0.001	0.015	0.030	0.054	0.093	0.640	0.039	0.068	0.112	0.174
20033	Oaxaca	Guadalupe Etla	Templado seco	Tarifa 1	6	0.031	0.015	0.030	0.054	0.093	0.640	0.039	0.068	0.112	0.174
20034	Oaxaca	Guadalupe de Ramírez	Templado seco	Tarifa 1	3	0.003	0.015	0.030	0.054	0.093	0.640	0.039	0.068	0.112	0.174
20035	Oaxaca	Guelatao de Juárez	Templado seco	Tarifa 1	6	0.031	0.015	0.030	0.054	0.093	0.640	0.039	0.068	0.112	0.174
20036	Oaxaca	Guevea de Humboldt	Cálido Seco	Tarifa 1C	2	0.025	0.154	0.230	0.324	0.430	0.934	0.276	0.375	0.482	0.591
20036	Oaxaca	Guevea de Humboldt	Cálido Seco	Tarifa 1C	2	0.025	0.154	0.230	0.324	0.430	0.934	0.276	0.375	0.482	0.591
20037	Oaxaca	Mesones Hidalgo	Cálido húmedo	Tarifa 1B	2	0.017	0.057	0.096	0.153	0.229	0.826	0.127	0.194	0.278	0.377
20038	Oaxaca	Villa Hidalgo	Templado húmedo	Tarifa 1	2	0.000	0.001	0.002	0.004	0.008	0.239	0.003	0.006	0.013	0.025
20039	Oaxaca	Heroica Ciudad de Huajuapam de León	Templado seco	Tarifa 1	6	0.031	0.015	0.030	0.054	0.093	0.640	0.039	0.068	0.112	0.174
20039	Oaxaca	Heroica Ciudad de Huajuapam de León	Templado seco	Tarifa 1	6	0.031	0.015	0.030	0.054	0.093	0.640	0.039	0.068	0.112	0.174
20040	Oaxaca	Huauteppec	Templado húmedo	Tarifa 1	1	0.000	0.001	0.002	0.004	0.008	0.239	0.003	0.006	0.013	0.025
20041	Oaxaca	Huautla de Jiménez	Templado húmedo	Tarifa 1	2	0.000	0.001	0.002	0.004	0.008	0.239	0.003	0.006	0.013	0.025
20042	Oaxaca	Ixtlán de Juárez	Templado seco	Tarifa 1	2	0.001	0.015	0.030	0.054	0.093	0.640	0.039	0.068	0.112	0.174
20043	Oaxaca	Heroica Ciudad de Juchitán de Zaragoza	Cálido Seco	Tarifa 1	5	0.013	0.009	0.019	0.037	0.066	0.570	0.028	0.051	0.087	0.139
20044	Oaxaca	Loma Bonita	Cálido húmedo	Tarifa 1B	5	0.109	0.057	0.096	0.153	0.229	0.826	0.127	0.194	0.278	0.377
20045	Oaxaca	Magdalena Apasco	Templado seco	Tarifa 1B	5	0.100	0.125	0.192	0.278	0.379	0.915	0.224	0.315	0.418	0.527
20046	Oaxaca	Magdalena Jaltepec	Templado	Tarifa 1	2	0.000	0.001	0.003	0.007	0.015	0.314	0.005	0.011	0.021	0.040
20047	Oaxaca	Santa Magdalena Jicotlán	Templado	Tarifa 1	2	0.000	0.001	0.003	0.007	0.015	0.314	0.005	0.011	0.021	0.040
20048	Oaxaca	Magdalena Mixtepec	Templado	Tarifa 1	2	0.000	0.001	0.003	0.007	0.015	0.314	0.005	0.011	0.021	0.040

ESTUDIO DE CARACTERIZACIÓN DEL USO DE AIRE ACONDICIONADO EN VIVIENDA DE INTERÉS SOCIAL

CLAVE MUNICIPIO	ESTADO	MUNICIPIO	ZONA CLIMÁTICA	TARIFA ELÉCTRICA	ESTRATO SOCIO ECONÓMICO	PROBABILIDAD DE PRESENCIA DE EAA EN VIVIENDA	PROBABILIDAD DE PRESENCIA EAA EN VIVIENDA POR GRUPOS DE INGRESOS (VSMM)					PROBABILIDAD DE PRESENCIA DE EAA EN VIVIENDA POR GRUPOS DE INGRESOS Y ADQUIRIDAS CON FINANCIAMIENTO (VSMM)			
							[0 - 4)	[4 y 7)	[7-11)	[11-15)	[35-∞)	[0 - 4)	[4 y 7)	[7-11)	[35-∞)
20049	Oaxaca	Magdalena Ocotlán	Templado seco	Tarifa 1	2	0.001	0.015	0.030	0.054	0.093	0.640	0.039	0.068	0.112	0.174
20050	Oaxaca	Magdalena Peñasco	Templado	Tarifa 1	1	0.000	0.001	0.003	0.007	0.015	0.314	0.005	0.011	0.021	0.040
20051	Oaxaca	Magdalena Teitipac	Templado seco	Tarifa 1	1	0.000	0.015	0.030	0.054	0.093	0.640	0.039	0.068	0.112	0.174
20052	Oaxaca	Magdalena Tequisistlán	Cálido Seco	Tarifa 1C	3		0.154	0.230	0.324	0.430	0.934	0.276	0.375	0.482	0.591
20053	Oaxaca	Magdalena Tlacotepec	Cálido Seco	Tarifa 1C	5	0.145	0.154	0.230	0.324	0.430	0.934	0.276	0.375	0.482	0.591
20054	Oaxaca	Magdalena Zahuatlán	Templado	Tarifa 1	2	0.000	0.001	0.003	0.007	0.015	0.314	0.005	0.011	0.021	0.040
20055	Oaxaca	Mariscala de Juárez	Templado seco	Tarifa 1	3	0.003	0.015	0.030	0.054	0.093	0.640	0.039	0.068	0.112	0.174
20056	Oaxaca	Mártires de Tacubaya	Cálido semi-húmedo	Tarifa 1	2	0.001	0.010	0.021	0.040	0.071	#N/A	0.030	#N/A	#N/A	#N/A
20057	Oaxaca	Matías Romero Avendaño	Cálido semi-húmedo	Tarifa 1B	5	0.105	0.098	0.155	0.231	0.325	0.890	0.192	0.275	0.374	0.482
20058	Oaxaca	Mazatlán Villa de Flores	Cálido semi-húmedo	Tarifa 1B	1	0.007	0.098	0.155	0.231	0.325	0.890	0.192	0.275	0.374	0.482
20059	Oaxaca	Miahuatlán de Porfirio Díaz	Templado	Tarifa 1	3	0.000	0.001	0.003	0.007	0.015	0.314	0.005	0.011	0.021	0.040
20060	Oaxaca	Mixistlán de la Reforma	Templado húmedo	Tarifa 1B	1	0.000	0.013	0.026	0.049	0.084	0.620	0.038	0.067	0.110	0.171
20061	Oaxaca	Monjas	Templado seco	Tarifa 1	1	0.000	0.015	0.030	0.054	0.093	0.640	0.039	0.068	0.112	0.174
20061	Oaxaca	Monjas	Templado seco	Tarifa 1	1	0.000	0.015	0.030	0.054	0.093	0.640	0.039	0.068	0.112	0.174
20062	Oaxaca	Natividad	Templado seco	Tarifa 1	5	0.015	0.015	0.030	0.054	0.093	0.640	0.039	0.068	0.112	0.174
20063	Oaxaca	Nazareno ETLA	Templado seco	Tarifa 1	6	0.031	0.015	0.030	0.054	0.093	0.640	0.039	0.068	0.112	0.174
20064	Oaxaca	Nejapa de Madero	Cálido Seco	Tarifa 1	2	0.001	0.009	0.019	0.037	0.066	0.570	0.028	0.051	0.087	0.139
20064	Oaxaca	Nejapa de Madero	Cálido Seco	Tarifa 1	2	0.001	0.009	0.019	0.037	0.066	0.570	0.028	0.051	0.087	0.139
20065	Oaxaca	Ixpantepec Nieves	Templado seco	Tarifa 1	3	0.003	0.015	0.030	0.054	0.093	0.640	0.039	0.068	0.112	0.174
20066	Oaxaca	Santiago Niltepec	Cálido semi-húmedo	Tarifa 1C	3	0.057	0.163	0.242	0.337	0.444	0.938	0.288	0.388	0.496	0.604
20067	Oaxaca	Oaxaca de Juárez	Templado seco	Tarifa 1	7	0.059	0.015	0.030	0.054	0.093	0.640	0.039	0.068	0.112	0.174
20068	Oaxaca	Ocotlán de Morelos	Templado seco	Tarifa 1	5	0.015	0.015	0.030	0.054	0.093	0.640	0.039	0.068	0.112	0.174
20069	Oaxaca	La Pe	Templado	Tarifa 1	1	0.000	0.001	0.003	0.007	0.015	0.314	0.005	0.011	0.021	0.040
20070	Oaxaca	Pinotepa de Don Luis	Cálido húmedo	Tarifa 1B	1	0.008	0.057	0.096	0.153	0.229	0.826	0.127	0.194	0.278	0.377
20071	Oaxaca	Pluma Hidalgo	Templado	Tarifa 1	1	0.000	0.001	0.003	0.007	0.015	0.314	0.005	0.011	0.021	0.040
20072	Oaxaca	San José del Progreso	Templado seco	Tarifa 1	1	0.000	0.015	0.030	0.054	0.093	0.640	0.039	0.068	0.112	0.174
20073	Oaxaca	Putla Villa de Guerrero	Templado húmedo	Tarifa 1	3	0.000	0.001	0.002	0.004	0.008	0.239	0.003	0.006	0.013	0.025
20073	Oaxaca	Putla Villa de Guerrero	Templado húmedo	Tarifa 1	3	0.000	0.001	0.002	0.004	0.008	0.239	0.003	0.006	0.013	0.025
20074	Oaxaca	Santa Catarina Quioquitani	Templado seco	Tarifa 1	2	0.001	0.015	0.030	0.054	0.093	0.640	0.039	0.068	0.112	0.174
20075	Oaxaca	Reforma de Pineda	Cálido semi-húmedo	Tarifa 1C	5	0.163	0.163	0.242	0.337	0.444	0.938	0.288	0.388	0.496	0.604
20076	Oaxaca	La Reforma	Cálido húmedo	Tarifa 1A	3	0.033	0.056	0.095	0.152	0.227	0.825	0.126	0.192	0.276	0.375
20077	Oaxaca	Reyes ETLA	Templado seco	Tarifa 1	5	0.015	0.015	0.030	0.054	0.093	0.640	0.039	0.068	0.112	0.174
20078	Oaxaca	Rojas de Cuauhtémoc	Templado seco	Tarifa 1	5	0.015	0.015	0.030	0.054	0.093	0.640	0.039	0.068	0.112	0.174
20079	Oaxaca	Salina Cruz	Cálido Seco	Tarifa 1C	7	0.323	0.154	0.230	0.324	0.430	0.934	0.276	0.375	0.482	0.591

ESTUDIO DE CARACTERIZACIÓN DEL USO DE AIRE ACONDICIONADO EN VIVIENDA DE INTERÉS SOCIAL

CLAVE MUNICIPIO	ESTADO	MUNICIPIO	ZONA CLIMÁTICA	TARIFA ELÉCTRICA	ESTRATO SOCIO ECONÓMICO	PROBABILIDAD DE PRESENCIA DE EAA EN VIVIENDA	PROBABILIDAD DE PRESENCIA EAA EN VIVIENDA POR GRUPOS DE INGRESOS (VSMM)					PROBABILIDAD DE PRESENCIA DE EAA EN VIVIENDA POR GRUPOS DE INGRESOS Y ADQUIRIDAS CON FINANCIAMIENTO (VSMM)			
							[0 - 4)	[4 y 7)	[7-11)	[11-15)	[35-∞)	[0 - 4)	[4 y 7)	[7-11)	[35-∞)
20080	Oaxaca	San Agustín Amatengo	Templado seco	Tarifa 1	2	0.001	0.015	0.030	0.054	0.093	0.640	0.039	0.068	0.112	0.174
20081	Oaxaca	San Agustín Atenango	Templado seco	Tarifa 1	3	0.003	0.015	0.030	0.054	0.093	0.640	0.039	0.068	0.112	0.174
20082	Oaxaca	San Agustín Chayuco	Cálido semi-húmedo	Tarifa 1	2	0.001	0.010	0.021	0.040	0.071	#N/A	0.030	#N/A	#N/A	#N/A
20083	Oaxaca	San Agustín de las Juntas	Templado seco	Tarifa 1	5	0.015	0.015	0.030	0.054	0.093	0.640	0.039	0.068	0.112	0.174
20084	Oaxaca	San Agustín Etla	Templado seco	Tarifa 1	6	0.031	0.015	0.030	0.054	0.093	0.640	0.039	0.068	0.112	0.174
20085	Oaxaca	San Agustín Loxicha	Templado	Tarifa 1	1	0.000	0.001	0.003	0.007	0.015	0.314	0.005	0.011	0.021	0.040
20086	Oaxaca	San Agustín Tlaxiaco	Templado	Tarifa 1	2	0.000	0.001	0.003	0.007	0.015	0.314	0.005	0.011	0.021	0.040
20087	Oaxaca	San Agustín Yatareni	Templado seco	Tarifa 1	5	0.015	0.015	0.030	0.054	0.093	0.640	0.039	0.068	0.112	0.174
20088	Oaxaca	San Andrés Cabecera Nueva	Templado	Tarifa 1	1	0.000	0.001	0.003	0.007	0.015	0.314	0.005	0.011	0.021	0.040
20089	Oaxaca	San Andrés Dincuiti	Templado seco	Tarifa 1	3	0.003	0.015	0.030	0.054	0.093	0.640	0.039	0.068	0.112	0.174
20090	Oaxaca	San Andrés Huaxpaltepec	Cálido húmedo	Tarifa 1B	2	0.017	0.057	0.096	0.153	0.229	0.826	0.127	0.194	0.278	0.377
20091	Oaxaca	San Andrés Huayápam	Templado seco	Tarifa 1	7	0.059	0.015	0.030	0.054	0.093	0.640	0.039	0.068	0.112	0.174
20092	Oaxaca	San Andrés Ixtlahuaca	Templado seco	Tarifa 1	3	0.003	0.015	0.030	0.054	0.093	0.640	0.039	0.068	0.112	0.174
20093	Oaxaca	San Andrés Lagunas	Templado	Tarifa 1	2	0.000	0.001	0.003	0.007	0.015	0.314	0.005	0.011	0.021	0.040
20094	Oaxaca	San Andrés Nuxiño	Templado húmedo	Tarifa 1	1	0.000	0.001	0.002	0.004	0.008	0.239	0.003	0.006	0.013	0.025
20095	Oaxaca	San Andrés Paxtlán	Templado	Tarifa 1	1	0.000	0.001	0.003	0.007	0.015	0.314	0.005	0.011	0.021	0.040
20096	Oaxaca	San Andrés Sinaxtla	Templado	Tarifa 1	5	0.002	0.001	0.003	0.007	0.015	0.314	0.005	0.011	0.021	0.040
20097	Oaxaca	San Andrés Solaga	Templado húmedo	Tarifa 1	2	0.000	0.001	0.002	0.004	0.008	0.239	0.003	0.006	0.013	0.025
20098	Oaxaca	San Andrés Teotilápam	Templado húmedo	Tarifa 1	1	0.000	0.001	0.002	0.004	0.008	0.239	0.003	0.006	0.013	0.025
20099	Oaxaca	San Andrés Tepetlapa	Templado	Tarifa 1	1	0.000	0.001	0.003	0.007	0.015	0.314	0.005	0.011	0.021	0.040
20100	Oaxaca	San Andrés Yaá	Templado húmedo	Tarifa 1	2	0.000	0.001	0.002	0.004	0.008	0.239	0.003	0.006	0.013	0.025
20101	Oaxaca	San Andrés Zabache	Templado seco	Tarifa 1	2	0.001	0.015	0.030	0.054	0.093	0.640	0.039	0.068	0.112	0.174
20102	Oaxaca	San Andrés Zautla	Templado seco	Tarifa 1	5	0.015	0.015	0.030	0.054	0.093	0.640	0.039	0.068	0.112	0.174
20103	Oaxaca	San Antonio Castillo Velasco	Templado	Tarifa 1	5	0.002	0.001	0.003	0.007	0.015	0.314	0.005	0.011	0.021	0.040
20104	Oaxaca	San Antonio el Alto	Templado	Tarifa 1	2	0.000	0.001	0.003	0.007	0.015	0.314	0.005	0.011	0.021	0.040
20105	Oaxaca	San Antonio Monte Verde	Templado seco	Tarifa 1	2	0.001	0.015	0.030	0.054	0.093	0.640	0.039	0.068	0.112	0.174
20106	Oaxaca	San Antonio Acutla	Templado	Tarifa 1	2	0.000	0.001	0.003	0.007	0.015	0.314	0.005	0.011	0.021	0.040
20107	Oaxaca	San Antonio de la Cal	Templado seco	Tarifa 1	5	0.015	0.015	0.030	0.054	0.093	0.640	0.039	0.068	0.112	0.174
20108	Oaxaca	San Antonio Huitepec	Templado húmedo	Tarifa 1	1	0.000	0.001	0.002	0.004	0.008	0.239	0.003	0.006	0.013	0.025
20109	Oaxaca	San Antonio Nanahuatípam	Templado húmedo	Tarifa 1A	3	0.003	0.013	0.026	0.048	0.084	0.618	0.038	0.066	0.109	0.170
20110	Oaxaca	San Antonio Sinicahua	Templado	Tarifa 1	1	0.000	0.001	0.003	0.007	0.015	0.314	0.005	0.011	0.021	0.040
20111	Oaxaca	San Antonio Tepetlapa	Cálido húmedo	Tarifa 1B	1	0.008	0.057	0.096	0.153	0.229	0.826	0.127	0.194	0.278	0.377
20112	Oaxaca	San Baltazar Chichicápam	Cálido Seco	Tarifa 1	2	0.001	0.009	0.019	0.037	0.066	0.570	0.028	0.051	0.087	0.139
20113	Oaxaca	San Baltazar Loxicha	Templado	Tarifa 1	2	0.000	0.001	0.003	0.007	0.015	0.314	0.005	0.011	0.021	0.040

ESTUDIO DE CARACTERIZACIÓN DEL USO DE AIRE ACONDICIONADO EN VIVIENDA DE INTERÉS SOCIAL

CLAVE MUNICIPIO	ESTADO	MUNICIPIO	ZONA CLIMÁTICA	TARIFA ELÉCTRICA	ESTRATO SOCIO ECONÓMICO	PROBABILIDAD DE PRESENCIA DE EAA EN VIVIENDA	PROBABILIDAD DE PRESENCIA EAA EN VIVIENDA POR GRUPOS DE INGRESOS (VSMM)					PROBABILIDAD DE PRESENCIA DE EAA EN VIVIENDA POR GRUPOS DE INGRESOS Y ADQUIRIDAS CON FINANCIAMIENTO (VSMM)			
							[0 - 4)	[4 y 7)	[7-11)	[11-15)	[35-∞)	[0 - 4)	[4 y 7)	[7-11)	[35-∞)
20114	Oaxaca	San Baltazar Yatzachi el Bajo	Templado húmedo	Tarifa 1	2	0.000	0.001	0.002	0.004	0.008	0.239	0.003	0.006	0.013	0.025
20115	Oaxaca	San Bartolo Coyotepec	Templado seco	Tarifa 1	5	0.015	0.015	0.030	0.054	0.093	0.640	0.039	0.068	0.112	0.174
20116	Oaxaca	San Bartolomé Ayautla	Templado húmedo	Tarifa 1A	1	0.000	0.013	0.026	0.048	0.084	0.618	0.038	0.066	0.109	0.170
20117	Oaxaca	San Bartolomé Loxicha	Templado	Tarifa 1	1	0.000	0.001	0.003	0.007	0.015	0.314	0.005	0.011	0.021	0.040
20118	Oaxaca	San Bartolomé Quialana	Templado seco	Tarifa 1	2	0.001	0.015	0.030	0.054	0.093	0.640	0.039	0.068	0.112	0.174
20119	Oaxaca	San Bartolomé Yucuañe	Templado	Tarifa 1	2	0.000	0.001	0.003	0.007	0.015	0.314	0.005	0.011	0.021	0.040
20120	Oaxaca	San Bartolomé Zoogocho	Templado húmedo	Tarifa 1	2	0.000	0.001	0.002	0.004	0.008	0.239	0.003	0.006	0.013	0.025
20121	Oaxaca	San Bartolo Soyaltepec	Templado	Tarifa 1	2	0.000	0.001	0.003	0.007	0.015	0.314	0.005	0.011	0.021	0.040
20122	Oaxaca	San Bartolo Yautepec	Cálido Seco	Tarifa 1C	2	0.025	0.154	0.230	0.324	0.430	0.934	0.276	0.375	0.482	0.591
20123	Oaxaca	San Bernardo Mixtepec	Templado seco	Tarifa 1	2	0.001	0.015	0.030	0.054	0.093	0.640	0.039	0.068	0.112	0.174
20124	Oaxaca	San Blas Atempa	Cálido Seco	Tarifa 1C	3		0.154	0.230	0.324	0.430	0.934	0.276	0.375	0.482	0.591
20125	Oaxaca	San Carlos Yautepec	Templado seco	Tarifa 1C	1		0.202	0.289	0.392	0.502	#N/A	0.328	0.432	0.541	0.647
20126	Oaxaca	San Cristóbal Amatlán	Templado	Tarifa 1	1	0.000	0.001	0.003	0.007	0.015	0.314	0.005	0.011	0.021	0.040
20127	Oaxaca	San Cristóbal Amoltepec	Templado	Tarifa 1	1	0.000	0.001	0.003	0.007	0.015	0.314	0.005	0.011	0.021	0.040
20128	Oaxaca	San Cristóbal Lachirioag	Templado húmedo	Tarifa 1	2	0.000	0.001	0.002	0.004	0.008	0.239	0.003	0.006	0.013	0.025
20129	Oaxaca	San Cristóbal Suchixtlahuaca	Templado	Tarifa 1	5	0.002	0.001	0.003	0.007	0.015	0.314	0.005	0.011	0.021	0.040
20130	Oaxaca	San Dionisio del Mar	Cálido semi-húmedo	Tarifa 1C	2	0.030	0.163	0.242	0.337	0.444	0.938	0.288	0.388	0.496	0.604
20131	Oaxaca	San Dionisio Ocotepc	Cálido Seco	Tarifa 1	2	0.001	0.009	0.019	0.037	0.066	0.570	0.028	0.051	0.087	0.139
20132	Oaxaca	San Dionisio Ocotlán	Templado seco	Tarifa 1	5	0.015	0.015	0.030	0.054	0.093	0.640	0.039	0.068	0.112	0.174
20133	Oaxaca	San Esteban Atatlahuca	Templado	Tarifa 1	1	0.000	0.001	0.003	0.007	0.015	0.314	0.005	0.011	0.021	0.040
20134	Oaxaca	San Felipe Jalapa de Díaz	Cálido húmedo	Tarifa 1A	1	0.007	0.056	0.095	0.152	0.227	0.825	0.126	0.192	0.276	0.375
20135	Oaxaca	San Felipe Tejalápam	Templado seco	Tarifa 1	2	0.001	0.015	0.030	0.054	0.093	0.640	0.039	0.068	0.112	0.174
20136	Oaxaca	San Felipe Usila	Cálido húmedo	Tarifa 1B	2	0.017	0.057	0.096	0.153	0.229	0.826	0.127	0.194	0.278	0.377
20137	Oaxaca	San Francisco Cahuacuá	Templado	Tarifa 1	1	0.000	0.001	0.003	0.007	0.015	0.314	0.005	0.011	0.021	0.040
20138	Oaxaca	San Francisco Cajonos	Templado	Tarifa 1	2	0.000	0.001	0.003	0.007	0.015	0.314	0.005	0.011	0.021	0.040
20139	Oaxaca	San Francisco Chapulapa	Templado húmedo	Tarifa 1	1	0.000	0.001	0.002	0.004	0.008	0.239	0.003	0.006	0.013	0.025
20140	Oaxaca	San Francisco Chindúa	Templado	Tarifa 1	2	0.000	0.001	0.003	0.007	0.015	0.314	0.005	0.011	0.021	0.040
20141	Oaxaca	San Francisco del Mar	Cálido semi-húmedo	Tarifa 1C	3	0.057	0.163	0.242	0.337	0.444	0.938	0.288	0.388	0.496	0.604
20142	Oaxaca	San Francisco Huehuetlán	Templado húmedo	Tarifa 1	2	0.000	0.001	0.002	0.004	0.008	0.239	0.003	0.006	0.013	0.025
20143	Oaxaca	San Francisco Ixhuatán	Cálido semi-húmedo	Tarifa 1C	3	0.057	0.163	0.242	0.337	0.444	0.938	0.288	0.388	0.496	0.604
20144	Oaxaca	San Francisco Jaltepetongo	Templado	Tarifa 1	2	0.000	0.001	0.003	0.007	0.015	0.314	0.005	0.011	0.021	0.040
20145	Oaxaca	San Francisco Lachigoló	Templado seco	Tarifa 1	5	0.015	0.015	0.030	0.054	0.093	0.640	0.039	0.068	0.112	0.174
20146	Oaxaca	San Francisco Logueche	Templado seco	Tarifa 1	1	0.000	0.015	0.030	0.054	0.093	0.640	0.039	0.068	0.112	0.174
20147	Oaxaca	San Francisco Nuxaño	Templado	Tarifa 1	2	0.000	0.001	0.003	0.007	0.015	0.314	0.005	0.011	0.021	0.040

ESTUDIO DE CARACTERIZACIÓN DEL USO DE AIRE ACONDICIONADO EN VIVIENDA DE INTERÉS SOCIAL

CLAVE MUNICIPIO	ESTADO	MUNICIPIO	ZONA CLIMÁTICA	TARIFA ELÉCTRICA	ESTRATO SOCIO ECONÓMICO	PROBABILIDAD DE PRESENCIA DE EAA EN VIVIENDA	PROBABILIDAD DE PRESENCIA EAA EN VIVIENDA POR GRUPOS DE INGRESOS (VSMM)					PROBABILIDAD DE PRESENCIA DE EAA EN VIVIENDA POR GRUPOS DE INGRESOS Y ADQUIRIDAS CON FINANCIAMIENTO (VSMM)			
							[0 - 4)	[4 y 7)	[7-11)	[11-15)	[35-∞)	[0 - 4)	[4 y 7)	[7-11)	[35-∞)
20148	Oaxaca	San Francisco Ozolotepec	Templado	Tarifa 1	1	0.000	0.001	0.003	0.007	0.015	0.314	0.005	0.011	0.021	0.040
20149	Oaxaca	San Francisco Sola	Cálido Seco	Tarifa 1	2	0.001	0.009	0.019	0.037	0.066	0.570	0.028	0.051	0.087	0.139
20150	Oaxaca	San Francisco Tlaxiahuaca	Templado	Tarifa 1	5	0.002	0.001	0.003	0.007	0.015	0.314	0.005	0.011	0.021	0.040
20151	Oaxaca	San Francisco Teopan	Templado	Tarifa 1	2	0.000	0.001	0.003	0.007	0.015	0.314	0.005	0.011	0.021	0.040
20152	Oaxaca	San Francisco Tlapancingo	Templado	Tarifa 1	1	0.000	0.001	0.003	0.007	0.015	0.314	0.005	0.011	0.021	0.040
20153	Oaxaca	San Gabriel Mixtepec	Templado húmedo	Tarifa 1A	2	0.001	0.013	0.026	0.048	0.084	0.618	0.038	0.066	0.109	0.170
20154	Oaxaca	San Ildefonso Amatlán	Templado seco	Tarifa 1	2	0.001	0.015	0.030	0.054	0.093	0.640	0.039	0.068	0.112	0.174
20155	Oaxaca	San Ildefonso Sola	Cálido Seco	Tarifa 1	1	0.000	0.009	0.019	0.037	0.066	0.570	0.028	0.051	0.087	0.139
20156	Oaxaca	San Ildefonso Villa Alta	Templado húmedo	Tarifa 1	3	0.000	0.001	0.002	0.004	0.008	0.239	0.003	0.006	0.013	0.025
20157	Oaxaca	San Jacinto Amilpas	Templado seco	Tarifa 1	7	0.059	0.015	0.030	0.054	0.093	0.640	0.039	0.068	0.112	0.174
20158	Oaxaca	San Jacinto Tlacotepec	Cálido húmedo	Tarifa 1	1	0.000	0.005	0.010	0.021	0.039	0.470	#N/A	0.031	0.055	#N/A
20159	Oaxaca	San Jerónimo Coatlán	Cálido Seco	Tarifa 1	1	0.000	0.009	0.019	0.037	0.066	0.570	0.028	0.051	0.087	0.139
20160	Oaxaca	San Jerónimo Silacayoapilla	Templado seco	Tarifa 1	3	0.003	0.015	0.030	0.054	0.093	0.640	0.039	0.068	0.112	0.174
20161	Oaxaca	San Jerónimo Sosola	Templado seco	Tarifa 1	2	0.001	0.015	0.030	0.054	0.093	0.640	0.039	0.068	0.112	0.174
20162	Oaxaca	San Jerónimo Taviche	Templado seco	Tarifa 1	1	0.000	0.015	0.030	0.054	0.093	0.640	0.039	0.068	0.112	0.174
20163	Oaxaca	San Jerónimo Tecóatl	Templado húmedo	Tarifa 1	2	0.000	0.001	0.002	0.004	0.008	0.239	0.003	0.006	0.013	0.025
20164	Oaxaca	San Jorge Nuchita	Templado seco	Tarifa 1	2	0.001	0.015	0.030	0.054	0.093	0.640	0.039	0.068	0.112	0.174
20165	Oaxaca	San José Ayuquila	Cálido Seco	Tarifa 1	3	0.002	0.009	0.019	0.037	0.066	0.570	0.028	0.051	0.087	0.139
20166	Oaxaca	San José Chiltepec	Cálido húmedo	Tarifa 1A	3	0.033	0.056	0.095	0.152	0.227	0.825	0.126	0.192	0.276	0.375
20167	Oaxaca	San José del Peñasco	Templado húmedo	Tarifa 1	1	0.000	0.001	0.002	0.004	0.008	0.239	0.003	0.006	0.013	0.025
20168	Oaxaca	San José Estancia Grande	Cálido semi-húmedo	Tarifa 1B	2	0.016	0.098	0.155	0.231	0.325	0.890	0.192	0.275	0.374	0.482
20169	Oaxaca	San José Independencia	Templado húmedo	Tarifa 1	1	0.000	0.001	0.002	0.004	0.008	0.239	0.003	0.006	0.013	0.025
20170	Oaxaca	San José Lachiguiri	Cálido Seco	Tarifa 1	1	0.000	0.009	0.019	0.037	0.066	0.570	0.028	0.051	0.087	0.139
20171	Oaxaca	San José Tenango	Templado húmedo	Tarifa 1A	1	0.000	0.013	0.026	0.048	0.084	0.618	0.038	0.066	0.109	0.170
20172	Oaxaca	San Juan Achiutla	Templado	Tarifa 1	2	0.000	0.001	0.003	0.007	0.015	0.314	0.005	0.011	0.021	0.040
20173	Oaxaca	San Juan Atepec	Templado seco	Tarifa 1	2	0.001	0.015	0.030	0.054	0.093	0.640	0.039	0.068	0.112	0.174
20174	Oaxaca	Ánimas Trujano	Templado seco	Tarifa 1	6	0.031	0.015	0.030	0.054	0.093	0.640	0.039	0.068	0.112	0.174
20175	Oaxaca	San Juan Bautista Atlatlhuca	Templado	Tarifa 1	1	0.000	0.001	0.003	0.007	0.015	0.314	0.005	0.011	0.021	0.040
20176	Oaxaca	San Juan Bautista Coixtlahuaca	Templado	Tarifa 1	2	0.000	0.001	0.003	0.007	0.015	0.314	0.005	0.011	0.021	0.040
20177	Oaxaca	San Juan Bautista Cuicatlán	Templado seco	Tarifa 1A	3	0.030	0.124	0.191	0.276	0.377	0.914	0.223	0.313	0.416	#N/A
20178	Oaxaca	San Juan Bautista Guelache	Templado seco	Tarifa 1	5	0.015	0.015	0.030	0.054	0.093	0.640	0.039	0.068	0.112	0.174
20179	Oaxaca	San Juan Bautista Jayacatlán	Templado	Tarifa 1	2	0.000	0.001	0.003	0.007	0.015	0.314	0.005	0.011	0.021	0.040
20180	Oaxaca	San Juan Bautista Lo de Soto	Cálido semi-húmedo	Tarifa 1B	2	0.016	0.098	0.155	0.231	0.325	0.890	0.192	0.275	0.374	0.482
20181	Oaxaca	San Juan Bautista Suchitepec	Templado seco	Tarifa 1	2	0.001	0.015	0.030	0.054	0.093	0.640	0.039	0.068	0.112	0.174

ESTUDIO DE CARACTERIZACIÓN DEL USO DE AIRE ACONDICIONADO EN VIVIENDA DE INTERÉS SOCIAL

CLAVE MUNICIPIO	ESTADO	MUNICIPIO	ZONA CLIMÁTICA	TARIFA ELÉCTRICA	ESTRATO SOCIO ECONÓMICO	PROBABILIDAD DE PRESENCIA DE EAA EN VIVIENDA	PROBABILIDAD DE PRESENCIA EAA EN VIVIENDA POR GRUPOS DE INGRESOS (VSMM)					PROBABILIDAD DE PRESENCIA DE EAA EN VIVIENDA POR GRUPOS DE INGRESOS Y ADQUIRIDAS CON FINANCIAMIENTO (VSMM)			
							[0 - 4)	[4 y 7)	[7-11)	[11-15)	[35-∞)	[0 - 4)	[4 y 7)	[7-11)	[35-∞)
20182	Oaxaca	San Juan Bautista Tlacoatzintepec	Cálido húmedo	Tarifa 1A	2	0.016	0.056	0.095	0.152	0.227	0.825	0.126	0.192	0.276	0.375
20183	Oaxaca	San Juan Bautista Tlachichilco	Templado seco	Tarifa 1	2	0.001	0.015	0.030	0.054	0.093	0.640	0.039	0.068	0.112	0.174
20184	Oaxaca	San Juan Bautista Tuxtepec	Cálido húmedo	Tarifa 1B	5	0.109	0.057	0.096	0.153	0.229	0.826	0.127	0.194	0.278	0.377
20185	Oaxaca	San Juan Cacahuatpec	Cálido semi-húmedo	Tarifa 1B	3	0.032	0.098	0.155	0.231	0.325	0.890	0.192	0.275	0.374	0.482
20186	Oaxaca	San Juan Cieneguilla	Cálido Seco	Tarifa 1	3	0.002	0.009	0.019	0.037	0.066	0.570	0.028	0.051	0.087	0.139
20187	Oaxaca	San Juan Coatzacoatz	Templado húmedo	Tarifa 1A	1	0.000	0.013	0.026	0.048	0.084	0.618	0.038	0.066	0.109	0.170
20188	Oaxaca	San Juan Colorado	Cálido húmedo	Tarifa 1	1	0.000	0.005	0.010	0.021	0.039	0.470	#N/A	0.031	0.055	#N/A
20189	Oaxaca	San Juan Comaltepec	Cálido húmedo	Tarifa 1A	1	0.007	0.056	0.095	0.152	0.227	0.825	0.126	0.192	0.276	0.375
20190	Oaxaca	San Juan Cotzocón	Templado húmedo	Tarifa 1A	2	0.001	0.013	0.026	0.048	0.084	0.618	0.038	0.066	0.109	0.170
20191	Oaxaca	San Juan Chicomezúchil	Templado seco	Tarifa 1	2	0.001	0.015	0.030	0.054	0.093	0.640	0.039	0.068	0.112	0.174
20192	Oaxaca	San Juan Chilateca	Templado	Tarifa 1	5	0.002	0.001	0.003	0.007	0.015	0.314	0.005	0.011	0.021	0.040
20193	Oaxaca	San Juan del Estado	Templado seco	Tarifa 1	3	0.003	0.015	0.030	0.054	0.093	0.640	0.039	0.068	0.112	0.174
20194	Oaxaca	San Juan del Río	Templado seco	Tarifa 1	3	0.003	0.015	0.030	0.054	0.093	0.640	0.039	0.068	0.112	0.174
20195	Oaxaca	San Juan Diuxi	Templado	Tarifa 1	1	0.000	0.001	0.003	0.007	0.015	0.314	0.005	0.011	0.021	0.040
20196	Oaxaca	San Juan Evangelista Analco	Templado seco	Tarifa 1	2	0.001	0.015	0.030	0.054	0.093	0.640	0.039	0.068	0.112	0.174
20197	Oaxaca	San Juan Guelavía	Templado seco	Tarifa 1	3	0.003	0.015	0.030	0.054	0.093	0.640	0.039	0.068	0.112	0.174
20198	Oaxaca	San Juan Guichicovi	Cálido húmedo	Tarifa 1B	2	0.017	0.057	0.096	0.153	0.229	0.826	0.127	0.194	0.278	0.377
20198	Oaxaca	San Juan Guichicovi	Cálido húmedo	Tarifa 1B	2	0.017	0.057	0.096	0.153	0.229	0.826	0.127	0.194	0.278	0.377
20199	Oaxaca	San Juan Ihualtepec	Templado seco	Tarifa 1	2	0.001	0.015	0.030	0.054	0.093	0.640	0.039	0.068	0.112	0.174
20200	Oaxaca	San Juan Juquila Mixes	Templado	Tarifa 1	1	0.000	0.001	0.003	0.007	0.015	0.314	0.005	0.011	0.021	0.040
20201	Oaxaca	San Juan Juquila Vijanos	Templado húmedo	Tarifa 1	1	0.000	0.001	0.002	0.004	0.008	0.239	0.003	0.006	0.013	0.025
20202	Oaxaca	San Juan Lachao	Cálido semi-húmedo	Tarifa 1	2	0.001	0.010	0.021	0.040	0.071	#N/A	0.030	#N/A	#N/A	#N/A
20203	Oaxaca	San Juan Lachigalla	Cálido Seco	Tarifa 1	1	0.000	0.009	0.019	0.037	0.066	0.570	0.028	0.051	0.087	0.139
20204	Oaxaca	San Juan Lajarcia	Cálido Seco	Tarifa 1C	2	0.025	0.154	0.230	0.324	0.430	0.934	0.276	0.375	0.482	0.591
20205	Oaxaca	San Juan Lalana	Cálido húmedo	Tarifa 1B	1	0.008	0.057	0.096	0.153	0.229	0.826	0.127	0.194	0.278	0.377
20206	Oaxaca	San Juan de los Cués	Templado seco	Tarifa 1A	2	0.015	0.124	0.191	0.276	0.377	0.914	0.223	0.313	0.416	#N/A
20207	Oaxaca	San Juan Mazatlán	Cálido húmedo	Tarifa 1C	1		0.102	0.161	0.239	0.334	0.895	0.204	0.290	0.391	0.499
20208	Oaxaca	San Juan Mixtepec	Templado	Tarifa 1	2	0.000	0.001	0.003	0.007	0.015	0.314	0.005	0.011	0.021	0.040
20209	Oaxaca	San Juan Mixtepec	Templado	Tarifa 1	1	0.000	0.001	0.003	0.007	0.015	0.314	0.005	0.011	0.021	0.040
20210	Oaxaca	San Juan Ñumí	Templado	Tarifa 1	1	0.000	0.001	0.003	0.007	0.015	0.314	0.005	0.011	0.021	0.040
20211	Oaxaca	San Juan Ozolotepec	Templado	Tarifa 1	1	0.000	0.001	0.003	0.007	0.015	0.314	0.005	0.011	0.021	0.040
20212	Oaxaca	San Juan Petlapa	Templado húmedo	Tarifa 1A	1	0.000	0.013	0.026	0.048	0.084	0.618	0.038	0.066	0.109	0.170
20213	Oaxaca	San Juan Quiahije	Cálido semi-húmedo	Tarifa 1	2	0.001	0.010	0.021	0.040	0.071	#N/A	0.030	#N/A	#N/A	#N/A

ESTUDIO DE CARACTERIZACIÓN DEL USO DE AIRE ACONDICIONADO EN VIVIENDA DE INTERÉS SOCIAL

CLAVE MUNICIPIO	ESTADO	MUNICIPIO	ZONA CLIMÁTICA	TARIFA ELÉCTRICA	ESTRATO SOCIO ECONÓMICO	PROBABILIDAD DE PRESENCIA DE EAA EN VIVIENDA	PROBABILIDAD DE PRESENCIA EAA EN VIVIENDA POR GRUPOS DE INGRESOS (VSMM)					PROBABILIDAD DE PRESENCIA DE EAA EN VIVIENDA POR GRUPOS DE INGRESOS Y ADQUIRIDAS CON FINANCIAMIENTO (VSMM)			
							[0 - 4)	[4 y 7)	[7-11)	[11-15)	[35-∞)	[0 - 4)	[4 y 7)	[7-11)	[35-∞)
20214	Oaxaca	San Juan Quiotepec	Templado	Tarifa 1	2	0.000	0.001	0.003	0.007	0.015	0.314	0.005	0.011	0.021	0.040
20215	Oaxaca	San Juan Sayultepec	Templado	Tarifa 1	3	0.000	0.001	0.003	0.007	0.015	0.314	0.005	0.011	0.021	0.040
20216	Oaxaca	San Juan Tabaá	Templado húmedo	Tarifa 1	2	0.000	0.001	0.002	0.004	0.008	0.239	0.003	0.006	0.013	0.025
20217	Oaxaca	San Juan Tamazola	Templado	Tarifa 1	1	0.000	0.001	0.003	0.007	0.015	0.314	0.005	0.011	0.021	0.040
20218	Oaxaca	San Juan Teita	Templado	Tarifa 1	2	0.000	0.001	0.003	0.007	0.015	0.314	0.005	0.011	0.021	0.040
20219	Oaxaca	San Juan Teitipac	Templado seco	Tarifa 1	2	0.001	0.015	0.030	0.054	0.093	0.640	0.039	0.068	0.112	0.174
20220	Oaxaca	San Juan Tepeuxila	Templado seco	Tarifa 1	1	0.000	0.015	0.030	0.054	0.093	0.640	0.039	0.068	0.112	0.174
20221	Oaxaca	San Juan Teposcolula	Templado	Tarifa 1	2	0.000	0.001	0.003	0.007	0.015	0.314	0.005	0.011	0.021	0.040
20222	Oaxaca	San Juan Yaeé	Templado húmedo	Tarifa 1	2	0.000	0.001	0.002	0.004	0.008	0.239	0.003	0.006	0.013	0.025
20223	Oaxaca	San Juan Yatzone	Templado húmedo	Tarifa 1	2	0.000	0.001	0.002	0.004	0.008	0.239	0.003	0.006	0.013	0.025
20224	Oaxaca	San Juan Yucuita	Templado	Tarifa 1	3	0.000	0.001	0.003	0.007	0.015	0.314	0.005	0.011	0.021	0.040
20225	Oaxaca	San Lorenzo	Cálido semi-húmedo	Tarifa 1B	1	0.007	0.098	0.155	0.231	0.325	0.890	0.192	0.275	0.374	0.482
20226	Oaxaca	San Lorenzo Albarradas	Templado	Tarifa 1	2	0.000	0.001	0.003	0.007	0.015	0.314	0.005	0.011	0.021	0.040
20227	Oaxaca	San Lorenzo Cacaotepec	Templado seco	Tarifa 1A	5	0.100	0.124	0.191	0.276	0.377	0.914	0.223	0.313	0.416	#N/A
20228	Oaxaca	San Lorenzo Cuauncuiltitla	Templado	Tarifa 1	1	0.000	0.001	0.003	0.007	0.015	0.314	0.005	0.011	0.021	0.040
20229	Oaxaca	San Lorenzo Texmelúcan	Cálido semi-húmedo	Tarifa 1	1		0.010	0.021	0.040	0.071	#N/A	0.030	#N/A	#N/A	#N/A
20230	Oaxaca	San Lorenzo Victoria	Cálido Seco	Tarifa 1	2	0.001	0.009	0.019	0.037	0.066	0.570	0.028	0.051	0.087	0.139
20231	Oaxaca	San Lucas Camotlán	Cálido húmedo	Tarifa 1	1	0.000	0.005	0.010	0.021	0.039	0.470	#N/A	0.031	0.055	#N/A
20232	Oaxaca	San Lucas Ojitlán	Cálido húmedo	Tarifa 1B	1	0.008	0.057	0.096	0.153	0.229	0.826	0.127	0.194	0.278	0.377
20233	Oaxaca	San Lucas Quiavini	Templado	Tarifa 1	2	0.000	0.001	0.003	0.007	0.015	0.314	0.005	0.011	0.021	0.040
20234	Oaxaca	San Lucas Zoquiápam	Templado húmedo	Tarifa 1	1	0.000	0.001	0.002	0.004	0.008	0.239	0.003	0.006	0.013	0.025
20235	Oaxaca	San Luis Amatlán	Templado seco	Tarifa 1	1	0.000	0.015	0.030	0.054	0.093	0.640	0.039	0.068	0.112	0.174
20236	Oaxaca	San Marcial Ozolotepec	Semifrio-húmedo	Tarifa 1	1		#N/A	#N/A	#N/A	#N/A	#N/A	#N/A	#N/A	#N/A	#N/A
20237	Oaxaca	San Marcos Arteaga	Templado seco	Tarifa 1	3	0.003	0.015	0.030	0.054	0.093	0.640	0.039	0.068	0.112	0.174
20238	Oaxaca	San Martín de los Cansecos	Templado seco	Tarifa 1	2	0.001	0.015	0.030	0.054	0.093	0.640	0.039	0.068	0.112	0.174
20239	Oaxaca	San Martín Huamelúlpam	Templado	Tarifa 1	2	0.000	0.001	0.003	0.007	0.015	0.314	0.005	0.011	0.021	0.040
20240	Oaxaca	San Martín Itunyoso	Templado	Tarifa 1	1	0.000	0.001	0.003	0.007	0.015	0.314	0.005	0.011	0.021	0.040
20241	Oaxaca	San Martín Lachilá	Templado seco	Tarifa 1	2	0.001	0.015	0.030	0.054	0.093	0.640	0.039	0.068	0.112	0.174
20242	Oaxaca	San Martín Peras	Templado húmedo	Tarifa 1	1	0.000	0.001	0.002	0.004	0.008	0.239	0.003	0.006	0.013	0.025
20243	Oaxaca	San Martín Tilcajete	Templado seco	Tarifa 1	3	0.003	0.015	0.030	0.054	0.093	0.640	0.039	0.068	0.112	0.174
20244	Oaxaca	San Martín Toxpalan	Cálido Seco	Tarifa 1A	2	0.013	0.091	0.145	0.219	0.310	0.882	0.181	0.263	0.359	0.466
20245	Oaxaca	San Martín Zacatepec	Templado seco	Tarifa 1	3	0.003	0.015	0.030	0.054	0.093	0.640	0.039	0.068	0.112	0.174
20246	Oaxaca	San Mateo Cajonos	Templado húmedo	Tarifa 1	2	0.000	0.001	0.002	0.004	0.008	0.239	0.003	0.006	0.013	0.025
20247	Oaxaca	Capulálpam de Méndez	Templado seco	Tarifa 1	5	0.015	0.015	0.030	0.054	0.093	0.640	0.039	0.068	0.112	0.174

ESTUDIO DE CARACTERIZACIÓN DEL USO DE AIRE ACONDICIONADO EN VIVIENDA DE INTERÉS SOCIAL

CLAVE MUNICIPIO	ESTADO	MUNICIPIO	ZONA CLIMÁTICA	TARIFA ELÉCTRICA	ESTRATO SOCIO ECONÓMICO	PROBABILIDAD DE PRESENCIA DE EAA EN VIVIENDA	PROBABILIDAD DE PRESENCIA EAA EN VIVIENDA POR GRUPOS DE INGRESOS (VSMM)					PROBABILIDAD DE PRESENCIA DE EAA EN VIVIENDA POR GRUPOS DE INGRESOS Y ADQUIRIDAS CON FINANCIAMIENTO (VSMM)			
							[0 - 4)	[4 y 7)	[7-11)	[11-15)	[35-∞)	[0 - 4)	[4 y 7)	[7-11)	[35-∞)
20248	Oaxaca	San Mateo del Mar	Cálido Seco	Tarifa 1C	1	0.012	0.154	0.230	0.324	0.430	0.934	0.276	0.375	0.482	0.591
20249	Oaxaca	San Mateo Yoloxochitlán	Templado húmedo	Tarifa 1	2	0.000	0.001	0.002	0.004	0.008	0.239	0.003	0.006	0.013	0.025
20250	Oaxaca	San Mateo Etlatongo	Templado	Tarifa 1	2	0.000	0.001	0.003	0.007	0.015	0.314	0.005	0.011	0.021	0.040
20251	Oaxaca	San Mateo Nejápam	Cálido semi-húmedo	Tarifa 1	2	0.001	0.010	0.021	0.040	0.071	#N/A	0.030	#N/A	#N/A	#N/A
20252	Oaxaca	San Mateo Peñasco	Templado	Tarifa 1	1	0.000	0.001	0.003	0.007	0.015	0.314	0.005	0.011	0.021	0.040
20253	Oaxaca	San Mateo Piñas	Templado	Tarifa 1	1	0.000	0.001	0.003	0.007	0.015	0.314	0.005	0.011	0.021	0.040
20254	Oaxaca	San Mateo Río Hondo	Semifrio-húmedo	Tarifa 1	1		#N/A	#N/A	#N/A	#N/A	#N/A	#N/A	#N/A	#N/A	#N/A
20255	Oaxaca	San Mateo Sindihui	Templado	Tarifa 1	1	0.000	0.001	0.003	0.007	0.015	0.314	0.005	0.011	0.021	0.040
20256	Oaxaca	San Mateo Tlapiltepec	Templado	Tarifa 1	2	0.000	0.001	0.003	0.007	0.015	0.314	0.005	0.011	0.021	0.040
20257	Oaxaca	San Melchor Betaza	Templado húmedo	Tarifa 1	2	0.000	0.001	0.002	0.004	0.008	0.239	0.003	0.006	0.013	0.025
20258	Oaxaca	San Miguel Achiutla	Templado	Tarifa 1	2	0.000	0.001	0.003	0.007	0.015	0.314	0.005	0.011	0.021	0.040
20259	Oaxaca	San Miguel Ahuehuetitlán	Templado seco	Tarifa 1	2	0.001	0.015	0.030	0.054	0.093	0.640	0.039	0.068	0.112	0.174
20260	Oaxaca	San Miguel Aloápam	Templado seco	Tarifa 1	2	0.001	0.015	0.030	0.054	0.093	0.640	0.039	0.068	0.112	0.174
20261	Oaxaca	San Miguel Amatitlán	Templado seco	Tarifa 1	2	0.001	0.015	0.030	0.054	0.093	0.640	0.039	0.068	0.112	0.174
20262	Oaxaca	San Miguel Amatlán	Templado seco	Tarifa 1	2	0.001	0.015	0.030	0.054	0.093	0.640	0.039	0.068	0.112	0.174
20263	Oaxaca	San Miguel Coatlán	Templado	Tarifa 1	1	0.000	0.001	0.003	0.007	0.015	0.314	0.005	0.011	0.021	0.040
20264	Oaxaca	San Miguel Chicahua	Templado	Tarifa 1	1	0.000	0.001	0.003	0.007	0.015	0.314	0.005	0.011	0.021	0.040
20265	Oaxaca	San Miguel Chimalapa	Cálido semi-húmedo	Tarifa 1C	2	0.030	0.163	0.242	0.337	0.444	0.938	0.288	0.388	0.496	0.604
20266	Oaxaca	San Miguel del Puerto	Templado húmedo	Tarifa 1B	1	0.000	0.013	0.026	0.049	0.084	0.620	0.038	0.067	0.110	0.171
20267	Oaxaca	San Miguel del Río	Templado seco	Tarifa 1	3	0.003	0.015	0.030	0.054	0.093	0.640	0.039	0.068	0.112	0.174
20268	Oaxaca	San Miguel Ejutla	Templado seco	Tarifa 1	2	0.001	0.015	0.030	0.054	0.093	0.640	0.039	0.068	0.112	0.174
20269	Oaxaca	San Miguel el Grande	Templado	Tarifa 1	2	0.000	0.001	0.003	0.007	0.015	0.314	0.005	0.011	0.021	0.040
20270	Oaxaca	San Miguel Huautla	Templado seco	Tarifa 1	1	0.000	0.015	0.030	0.054	0.093	0.640	0.039	0.068	0.112	0.174
20271	Oaxaca	San Miguel Mixtepec	Templado seco	Tarifa 1	1	0.000	0.015	0.030	0.054	0.093	0.640	0.039	0.068	0.112	0.174
20272	Oaxaca	San Miguel Panixtlahuaca	Cálido semi-húmedo	Tarifa 1	1		0.010	0.021	0.040	0.071	#N/A	0.030	#N/A	#N/A	#N/A
20273	Oaxaca	San Miguel Peras	Templado seco	Tarifa 1	1	0.000	0.015	0.030	0.054	0.093	0.640	0.039	0.068	0.112	0.174
20274	Oaxaca	San Miguel Piedras	Templado	Tarifa 1	1	0.000	0.001	0.003	0.007	0.015	0.314	0.005	0.011	0.021	0.040
20275	Oaxaca	San Miguel Quetzaltepec	Templado húmedo	Tarifa 1	1	0.000	0.001	0.002	0.004	0.008	0.239	0.003	0.006	0.013	0.025
20276	Oaxaca	San Miguel Santa Flor	Templado húmedo	Tarifa 1	1	0.000	0.001	0.002	0.004	0.008	0.239	0.003	0.006	0.013	0.025
20277	Oaxaca	Villa Sola de Vega	Cálido Seco	Tarifa 1	1	0.000	0.009	0.019	0.037	0.066	0.570	0.028	0.051	0.087	0.139
20278	Oaxaca	San Miguel Soyaltepec	Cálido húmedo	Tarifa 1	2	0.001	0.005	0.010	0.021	0.039	0.470	#N/A	0.031	0.055	#N/A
20279	Oaxaca	San Miguel Suchixtepec	Templado	Tarifa 1	1	0.000	0.001	0.003	0.007	0.015	0.314	0.005	0.011	0.021	0.040
20280	Oaxaca	Villa Talea de Castro	Templado húmedo	Tarifa 1	2	0.000	0.001	0.002	0.004	0.008	0.239	0.003	0.006	0.013	0.025
20281	Oaxaca	San Miguel Tecomatlán	Templado	Tarifa 1	3	0.000	0.001	0.003	0.007	0.015	0.314	0.005	0.011	0.021	0.040

ESTUDIO DE CARACTERIZACIÓN DEL USO DE AIRE ACONDICIONADO EN VIVIENDA DE INTERÉS SOCIAL

CLAVE MUNICIPIO	ESTADO	MUNICIPIO	ZONA CLIMÁTICA	TARIFA ELÉCTRICA	ESTRATO SOCIO ECONÓMICO	PROBABILIDAD DE PRESENCIA DE EAA EN VIVIENDA	PROBABILIDAD DE PRESENCIA EAA EN VIVIENDA POR GRUPOS DE INGRESOS (VSMM)					PROBABILIDAD DE PRESENCIA DE EAA EN VIVIENDA POR GRUPOS DE INGRESOS Y ADQUIRIDAS CON FINANCIAMIENTO (VSMM)			
							[0 - 4)	[4 y 7)	[7-11)	[11-15)	[35-∞)	[0 - 4)	[4 y 7)	[7-11)	[35-∞)
20282	Oaxaca	San Miguel Tenango	Cálido Seco	Tarifa 1C	2	0.025	0.154	0.230	0.324	0.430	0.934	0.276	0.375	0.482	0.591
20283	Oaxaca	San Miguel Tequixtepec	Templado	Tarifa 1	2	0.000	0.001	0.003	0.007	0.015	0.314	0.005	0.011	0.021	0.040
20284	Oaxaca	San Miguel Tilquiápam	Templado seco	Tarifa 1B	1	0.007	0.125	0.192	0.278	0.379	0.915	0.224	0.315	0.418	0.527
20285	Oaxaca	San Miguel Tlacamama	Cálido semi-húmedo	Tarifa 1B	2	0.016	0.098	0.155	0.231	0.325	0.890	0.192	0.275	0.374	0.482
20286	Oaxaca	San Miguel Tlacotepec	Templado seco	Tarifa 1	2	0.001	0.015	0.030	0.054	0.093	0.640	0.039	0.068	0.112	0.174
20287	Oaxaca	San Miguel Tulancingo	Templado	Tarifa 1	2	0.000	0.001	0.003	0.007	0.015	0.314	0.005	0.011	0.021	0.040
20288	Oaxaca	San Miguel Yotao	Templado húmedo	Tarifa 1	1	0.000	0.001	0.002	0.004	0.008	0.239	0.003	0.006	0.013	0.025
20289	Oaxaca	San Nicolás	Templado seco	Tarifa 1	2	0.001	0.015	0.030	0.054	0.093	0.640	0.039	0.068	0.112	0.174
20290	Oaxaca	San Nicolás Hidalgo	Templado	Tarifa 1	3	0.000	0.001	0.003	0.007	0.015	0.314	0.005	0.011	0.021	0.040
20291	Oaxaca	San Pablo Coatlán	Templado seco	Tarifa 1	2	0.001	0.015	0.030	0.054	0.093	0.640	0.039	0.068	0.112	0.174
20292	Oaxaca	San Pablo Cuatro Venados	Templado seco	Tarifa 1	1	0.000	0.015	0.030	0.054	0.093	0.640	0.039	0.068	0.112	0.174
20293	Oaxaca	San Pablo Etlá	Templado seco	Tarifa 1	7	0.059	0.015	0.030	0.054	0.093	0.640	0.039	0.068	0.112	0.174
20294	Oaxaca	San Pablo Huitzo	Templado seco	Tarifa 1	5	0.015	0.015	0.030	0.054	0.093	0.640	0.039	0.068	0.112	0.174
20295	Oaxaca	San Pablo Huixtepec	Templado seco	Tarifa 1	5	0.015	0.015	0.030	0.054	0.093	0.640	0.039	0.068	0.112	0.174
20296	Oaxaca	San Pablo Macuiltianguis	Templado húmedo	Tarifa 1	2	0.000	0.001	0.002	0.004	0.008	0.239	0.003	0.006	0.013	0.025
20297	Oaxaca	San Pablo Tijaltepec	Templado	Tarifa 1	1	0.000	0.001	0.003	0.007	0.015	0.314	0.005	0.011	0.021	0.040
20298	Oaxaca	San Pablo Villa de Mitla	Templado	Tarifa 1	3	0.000	0.001	0.003	0.007	0.015	0.314	0.005	0.011	0.021	0.040
20299	Oaxaca	San Pablo Yaganiza	Semifrio-húmedo	Tarifa 1	2		#N/A	#N/A	#N/A	#N/A	#N/A	#N/A	#N/A	#N/A	#N/A
20300	Oaxaca	San Pedro Amuzgos	Cálido húmedo	Tarifa 1B	2	0.017	0.057	0.096	0.153	0.229	0.826	0.127	0.194	0.278	0.377
20301	Oaxaca	San Pedro Apóstol	Templado seco	Tarifa 1	3	0.003	0.015	0.030	0.054	0.093	0.640	0.039	0.068	0.112	0.174
20302	Oaxaca	San Pedro Atoyac	Cálido húmedo	Tarifa 1B	1	0.008	0.057	0.096	0.153	0.229	0.826	0.127	0.194	0.278	0.377
20303	Oaxaca	San Pedro Cajonos	Templado	Tarifa 1	2	0.000	0.001	0.003	0.007	0.015	0.314	0.005	0.011	0.021	0.040
20304	Oaxaca	San Pedro Coxcattepec Cántaros	Templado	Tarifa 1	1	0.000	0.001	0.003	0.007	0.015	0.314	0.005	0.011	0.021	0.040
20305	Oaxaca	San Pedro Comitancillo	Cálido Seco	Tarifa 1C	6	0.224	0.154	0.230	0.324	0.430	0.934	0.276	0.375	0.482	0.591
20306	Oaxaca	San Pedro el Alto	Templado	Tarifa 1	1	0.000	0.001	0.003	0.007	0.015	0.314	0.005	0.011	0.021	0.040
20307	Oaxaca	San Pedro Huamelula	Cálido Seco	Tarifa 1C	2	0.025	0.154	0.230	0.324	0.430	0.934	0.276	0.375	0.482	0.591
20308	Oaxaca	San Pedro Huilotepec	Cálido Seco	Tarifa 1C	3		0.154	0.230	0.324	0.430	0.934	0.276	0.375	0.482	0.591
20309	Oaxaca	San Pedro Ixcatlán	Cálido húmedo	Tarifa 1A	1	0.007	0.056	0.095	0.152	0.227	0.825	0.126	0.192	0.276	0.375
20310	Oaxaca	San Pedro Ixtlahuaca	Templado seco	Tarifa 1	3	0.003	0.015	0.030	0.054	0.093	0.640	0.039	0.068	0.112	0.174
20311	Oaxaca	San Pedro Jaltepetongo	Templado seco	Tarifa 1	2	0.001	0.015	0.030	0.054	0.093	0.640	0.039	0.068	0.112	0.174
20312	Oaxaca	San Pedro Jicayán	Cálido húmedo	Tarifa 1B	1	0.008	0.057	0.096	0.153	0.229	0.826	0.127	0.194	0.278	0.377
20313	Oaxaca	San Pedro Jocotipac	Templado seco	Tarifa 1	2	0.001	0.015	0.030	0.054	0.093	0.640	0.039	0.068	0.112	0.174
20314	Oaxaca	San Pedro Juchatengo	Cálido semi-húmedo	Tarifa 1	2	0.001	0.010	0.021	0.040	0.071	#N/A	0.030	#N/A	#N/A	#N/A
20315	Oaxaca	San Pedro Mártir	Templado seco	Tarifa 1	1	0.000	0.015	0.030	0.054	0.093	0.640	0.039	0.068	0.112	0.174

ESTUDIO DE CARACTERIZACIÓN DEL USO DE AIRE ACONDICIONADO EN VIVIENDA DE INTERÉS SOCIAL

CLAVE MUNICIPIO	ESTADO	MUNICIPIO	ZONA CLIMÁTICA	TARIFA ELÉCTRICA	ESTRATO SOCIO ECONÓMICO	PROBABILIDAD DE PRESENCIA DE EAA EN VIVIENDA	PROBABILIDAD DE PRESENCIA EAA EN VIVIENDA POR GRUPOS DE INGRESOS (VSMM)					PROBABILIDAD DE PRESENCIA DE EAA EN VIVIENDA POR GRUPOS DE INGRESOS Y ADQUIRIDAS CON FINANCIAMIENTO (VSMM)			
							[0 - 4)	[4 y 7)	[7-11)	[11-15)	[35-∞)	[0 - 4)	[4 y 7)	[7-11)	[35-∞)
20316	Oaxaca	San Pedro Mártir Quiachapa	Cálido Seco	Tarifa 1	2	0.001	0.009	0.019	0.037	0.066	0.570	0.028	0.051	0.087	0.139
20317	Oaxaca	San Pedro Mártir Yucuxaco	Templado	Tarifa 1	2	0.000	0.001	0.003	0.007	0.015	0.314	0.005	0.011	0.021	0.040
20318	Oaxaca	San Pedro Mixtepec	Cálido semi-húmedo	Tarifa 1B	5	0.105	0.098	0.155	0.231	0.325	0.890	0.192	0.275	0.374	0.482
20319	Oaxaca	San Pedro Mixtepec	Templado	Tarifa 1	1	0.000	0.001	0.003	0.007	0.015	0.314	0.005	0.011	0.021	0.040
20320	Oaxaca	San Pedro Molinos	Templado	Tarifa 1	2	0.000	0.001	0.003	0.007	0.015	0.314	0.005	0.011	0.021	0.040
20321	Oaxaca	San Pedro Nopala	Templado	Tarifa 1	2	0.000	0.001	0.003	0.007	0.015	0.314	0.005	0.011	0.021	0.040
20322	Oaxaca	San Pedro Ocopetatlillo	Templado húmedo	Tarifa 1	1	0.000	0.001	0.002	0.004	0.008	0.239	0.003	0.006	0.013	0.025
20323	Oaxaca	San Pedro Ocoatepec	Templado	Tarifa 1B	1	0.001	0.023	0.044	0.076	0.125	0.702	0.058	0.098	0.154	0.228
20324	Oaxaca	San Pedro Pochutla	Cálido semi-húmedo	Tarifa 1C	3	0.057	0.163	0.242	0.337	0.444	0.938	0.288	0.388	0.496	0.604
20325	Oaxaca	San Pedro Quiatoni	Templado seco	Tarifa 1	1	0.000	0.015	0.030	0.054	0.093	0.640	0.039	0.068	0.112	0.174
20326	Oaxaca	San Pedro Sochiápam	Templado húmedo	Tarifa 1A	1	0.000	0.013	0.026	0.048	0.084	0.618	0.038	0.066	0.109	0.170
20327	Oaxaca	San Pedro Tapanatepec	Cálido semi-húmedo	Tarifa 1C	3	0.057	0.163	0.242	0.337	0.444	0.938	0.288	0.388	0.496	0.604
20328	Oaxaca	San Pedro Taviche	Cálido Seco	Tarifa 1	1	0.000	0.009	0.019	0.037	0.066	0.570	0.028	0.051	0.087	0.139
20329	Oaxaca	San Pedro Teozacoalco	Templado	Tarifa 1	1	0.000	0.001	0.003	0.007	0.015	0.314	0.005	0.011	0.021	0.040
20330	Oaxaca	San Pedro Teutila	Cálido húmedo	Tarifa 1	1	0.000	0.005	0.010	0.021	0.039	0.470	#N/A	0.031	0.055	#N/A
20331	Oaxaca	San Pedro Tidaá	Templado	Tarifa 1	2	0.000	0.001	0.003	0.007	0.015	0.314	0.005	0.011	0.021	0.040
20332	Oaxaca	San Pedro Topiltepec	Templado	Tarifa 1	2	0.000	0.001	0.003	0.007	0.015	0.314	0.005	0.011	0.021	0.040
20333	Oaxaca	San Pedro Totolápam	Cálido Seco	Tarifa 1C	3		0.154	0.230	0.324	0.430	0.934	0.276	0.375	0.482	0.591
20334	Oaxaca	Villa de Tututepec de Melchor Ocampo	Cálido semi-húmedo	Tarifa 1B	3	0.032	0.098	0.155	0.231	0.325	0.890	0.192	0.275	0.374	0.482
20335	Oaxaca	San Pedro Yanerí	Templado húmedo	Tarifa 1	1	0.000	0.001	0.002	0.004	0.008	0.239	0.003	0.006	0.013	0.025
20336	Oaxaca	San Pedro Yólox	Templado seco	Tarifa 1	2	0.001	0.015	0.030	0.054	0.093	0.640	0.039	0.068	0.112	0.174
20337	Oaxaca	San Pedro y San Pablo Ayutla	Templado húmedo	Tarifa 1	1	0.000	0.001	0.002	0.004	0.008	0.239	0.003	0.006	0.013	0.025
20338	Oaxaca	Villa de Etla	Templado seco	Tarifa 1	6	0.031	0.015	0.030	0.054	0.093	0.640	0.039	0.068	0.112	0.174
20339	Oaxaca	San Pedro y San Pablo Teposcolula	Templado	Tarifa 1	5	0.002	0.001	0.003	0.007	0.015	0.314	0.005	0.011	0.021	0.040
20340	Oaxaca	San Pedro y San Pablo Tequixtepec	Templado seco	Tarifa 1	3	0.003	0.015	0.030	0.054	0.093	0.640	0.039	0.068	0.112	0.174
20341	Oaxaca	San Pedro Yucunama	Templado	Tarifa 1	3	0.000	0.001	0.003	0.007	0.015	0.314	0.005	0.011	0.021	0.040
20342	Oaxaca	San Raymundo Jalpan	Templado seco	Tarifa 1	3	0.003	0.015	0.030	0.054	0.093	0.640	0.039	0.068	0.112	0.174
20343	Oaxaca	San Sebastián Abasolo	Templado seco	Tarifa 1	3	0.003	0.015	0.030	0.054	0.093	0.640	0.039	0.068	0.112	0.174
20344	Oaxaca	San Sebastián Coatlán	Templado seco	Tarifa 1	1	0.000	0.015	0.030	0.054	0.093	0.640	0.039	0.068	0.112	0.174
20345	Oaxaca	San Sebastián Ixcapa	Cálido húmedo	Tarifa 1B	2	0.017	0.057	0.096	0.153	0.229	0.826	0.127	0.194	0.278	0.377
20346	Oaxaca	San Sebastián Nicananduta	Templado seco	Tarifa 1	2	0.001	0.015	0.030	0.054	0.093	0.640	0.039	0.068	0.112	0.174
20347	Oaxaca	San Sebastián Río Hondo	Semifrio-húmedo	Tarifa 1	1		#N/A	#N/A	#N/A	#N/A	#N/A	#N/A	#N/A	#N/A	#N/A

ESTUDIO DE CARACTERIZACIÓN DEL USO DE AIRE ACONDICIONADO EN VIVIENDA DE INTERÉS SOCIAL

CLAVE MUNICIPIO	ESTADO	MUNICIPIO	ZONA CLIMÁTICA	TARIFA ELÉCTRICA	ESTRATO SOCIO ECONÓMICO	PROBABILIDAD DE PRESENCIA DE EAA EN VIVIENDA	PROBABILIDAD DE PRESENCIA EAA EN VIVIENDA POR GRUPOS DE INGRESOS (VSMM)					PROBABILIDAD DE PRESENCIA DE EAA EN VIVIENDA POR GRUPOS DE INGRESOS Y ADQUIRIDAS CON FINANCIAMIENTO (VSMM)			
							[0 - 4)	[4 y 7)	[7-11)	[11-15)	[35-∞)	[0 - 4)	[4 y 7)	[7-11)	[35-∞)
20348	Oaxaca	San Sebastián Tecomaxtlahuaca	Templado húmedo	Tarifa 1	2	0.000	0.001	0.002	0.004	0.008	0.239	0.003	0.006	0.013	0.025
20349	Oaxaca	San Sebastián Teitipac	Templado seco	Tarifa 1	2	0.001	0.015	0.030	0.054	0.093	0.640	0.039	0.068	0.112	0.174
20350	Oaxaca	San Sebastián Tutla	Templado seco	Tarifa 1	7	0.059	0.015	0.030	0.054	0.093	0.640	0.039	0.068	0.112	0.174
20351	Oaxaca	San Simón Almolongas	Templado seco	Tarifa 1	2	0.001	0.015	0.030	0.054	0.093	0.640	0.039	0.068	0.112	0.174
20352	Oaxaca	San Simón Zahuatlán	Templado seco	Tarifa 1	1	0.000	0.015	0.030	0.054	0.093	0.640	0.039	0.068	0.112	0.174
20353	Oaxaca	Santa Ana	Templado seco	Tarifa 1	2	0.001	0.015	0.030	0.054	0.093	0.640	0.039	0.068	0.112	0.174
20354	Oaxaca	Santa Ana Ateixtlahuaca	Templado	Tarifa 1	1	0.000	0.001	0.003	0.007	0.015	0.314	0.005	0.011	0.021	0.040
20355	Oaxaca	Santa Ana Cuauhtémoc	Templado húmedo	Tarifa 1	1	0.000	0.001	0.002	0.004	0.008	0.239	0.003	0.006	0.013	0.025
20356	Oaxaca	Santa Ana del Valle	Templado seco	Tarifa 1	3	0.003	0.015	0.030	0.054	0.093	0.640	0.039	0.068	0.112	0.174
20357	Oaxaca	Santa Ana Tavela	Templado seco	Tarifa 1C	2		0.202	0.289	0.392	0.502	#N/A	0.328	0.432	0.541	0.647
20358	Oaxaca	Santa Ana Tlapacoyan	Templado	Tarifa 1	2	0.000	0.001	0.003	0.007	0.015	0.314	0.005	0.011	0.021	0.040
20359	Oaxaca	Santa Ana Yareni	Templado seco	Tarifa 1	2	0.001	0.015	0.030	0.054	0.093	0.640	0.039	0.068	0.112	0.174
20360	Oaxaca	Santa Ana Zegache	Templado seco	Tarifa 1C	2		0.202	0.289	0.392	0.502	#N/A	0.328	0.432	0.541	0.647
20361	Oaxaca	Santa Catalina Quierí	Cálido Seco	Tarifa 1	1	0.000	0.009	0.019	0.037	0.066	0.570	0.028	0.051	0.087	0.139
20362	Oaxaca	Santa Catarina Cuixtla	Templado	Tarifa 1	2	0.000	0.001	0.003	0.007	0.015	0.314	0.005	0.011	0.021	0.040
20363	Oaxaca	Santa Catarina Ixtepeji	Templado seco	Tarifa 1	2	0.001	0.015	0.030	0.054	0.093	0.640	0.039	0.068	0.112	0.174
20364	Oaxaca	Santa Catarina Juquila	Cálido semi-húmedo	Tarifa 1	2	0.001	0.010	0.021	0.040	0.071	#N/A	0.030	#N/A	#N/A	#N/A
20365	Oaxaca	Santa Catarina Lachatao	Templado seco	Tarifa 1	2	0.001	0.015	0.030	0.054	0.093	0.640	0.039	0.068	0.112	0.174
20366	Oaxaca	Santa Catarina Loxicha	Templado	Tarifa 1	1	0.000	0.001	0.003	0.007	0.015	0.314	0.005	0.011	0.021	0.040
20367	Oaxaca	Santa Catarina Mechoacán	Cálido húmedo	Tarifa 1B	1	0.008	0.057	0.096	0.153	0.229	0.826	0.127	0.194	0.278	0.377
20368	Oaxaca	Santa Catarina Minas	Templado seco	Tarifa 1	2	0.001	0.015	0.030	0.054	0.093	0.640	0.039	0.068	0.112	0.174
20369	Oaxaca	Santa Catarina Quiané	Templado	Tarifa 1	3	0.000	0.001	0.003	0.007	0.015	0.314	0.005	0.011	0.021	0.040
20370	Oaxaca	Santa Catarina Tayata	Templado	Tarifa 1	2	0.000	0.001	0.003	0.007	0.015	0.314	0.005	0.011	0.021	0.040
20371	Oaxaca	Santa Catarina Ticuá	Templado	Tarifa 1	2	0.000	0.001	0.003	0.007	0.015	0.314	0.005	0.011	0.021	0.040
20372	Oaxaca	Santa Catarina Yosonotú	Templado	Tarifa 1	1	0.000	0.001	0.003	0.007	0.015	0.314	0.005	0.011	0.021	0.040
20373	Oaxaca	Santa Catarina Zapouquila	Templado	Tarifa 1	2	0.000	0.001	0.003	0.007	0.015	0.314	0.005	0.011	0.021	0.040
20374	Oaxaca	Santa Cruz Acatepec	Cálido húmedo	Tarifa 1	1	0.000	0.005	0.010	0.021	0.039	0.470	#N/A	0.031	0.055	#N/A
20375	Oaxaca	Santa Cruz Amilpas	Templado seco	Tarifa 1	7	0.059	0.015	0.030	0.054	0.093	0.640	0.039	0.068	0.112	0.174
20376	Oaxaca	Santa Cruz de Bravo	Templado	Tarifa 1	3	0.000	0.001	0.003	0.007	0.015	0.314	0.005	0.011	0.021	0.040
20377	Oaxaca	Santa Cruz Itundujia	Templado	Tarifa 1	1	0.000	0.001	0.003	0.007	0.015	0.314	0.005	0.011	0.021	0.040
20378	Oaxaca	Santa Cruz Mixtepec	Templado seco	Tarifa 1	2	0.001	0.015	0.030	0.054	0.093	0.640	0.039	0.068	0.112	0.174
20379	Oaxaca	Santa Cruz Nundaco	Templado	Tarifa 1	1	0.000	0.001	0.003	0.007	0.015	0.314	0.005	0.011	0.021	0.040
20380	Oaxaca	Santa Cruz Papalutla	Templado seco	Tarifa 1	2	0.001	0.015	0.030	0.054	0.093	0.640	0.039	0.068	0.112	0.174
20381	Oaxaca	Santa Cruz Tacache de Mina	Templado seco	Tarifa 1	3	0.003	0.015	0.030	0.054	0.093	0.640	0.039	0.068	0.112	0.174

ESTUDIO DE CARACTERIZACIÓN DEL USO DE AIRE ACONDICIONADO EN VIVIENDA DE INTERÉS SOCIAL

CLAVE MUNICIPIO	ESTADO	MUNICIPIO	ZONA CLIMÁTICA	TARIFA ELÉCTRICA	ESTRATO SOCIO ECONÓMICO	PROBABILIDAD DE PRESENCIA DE EAA EN VIVIENDA	PROBABILIDAD DE PRESENCIA EAA EN VIVIENDA POR GRUPOS DE INGRESOS (VSMM)					PROBABILIDAD DE PRESENCIA DE EAA EN VIVIENDA POR GRUPOS DE INGRESOS Y ADQUIRIDAS CON FINANCIAMIENTO (VSMM)			
							[0 - 4)	[4 y 7)	[7-11)	[11-15)	[35-∞)	[0 - 4)	[4 y 7)	[7-11)	[35-∞)
20382	Oaxaca	Santa Cruz Tacahua	Templado	Tarifa 1	1	0.000	0.001	0.003	0.007	0.015	0.314	0.005	0.011	0.021	0.040
20383	Oaxaca	Santa Cruz Tayata	Templado	Tarifa 1	1	0.000	0.001	0.003	0.007	0.015	0.314	0.005	0.011	0.021	0.040
20384	Oaxaca	Santa Cruz Xitla	Templado seco	Tarifa 1	2	0.001	0.015	0.030	0.054	0.093	0.640	0.039	0.068	0.112	0.174
20385	Oaxaca	Santa Cruz Xoxocotlán	Templado seco	Tarifa 1	6	0.031	0.015	0.030	0.054	0.093	0.640	0.039	0.068	0.112	0.174
20386	Oaxaca	Santa Cruz Zenzontepec	Cálido húmedo	Tarifa 1	1	0.000	0.005	0.010	0.021	0.039	0.470	#N/A	0.031	0.055	#N/A
20387	Oaxaca	Santa Gertrudis	Templado seco	Tarifa 1	3	0.003	0.015	0.030	0.054	0.093	0.640	0.039	0.068	0.112	0.174
20388	Oaxaca	Santa Inés del Monte	Templado seco	Tarifa 1	1	0.000	0.015	0.030	0.054	0.093	0.640	0.039	0.068	0.112	0.174
20389	Oaxaca	Santa Inés Yatzeche	Templado seco	Tarifa 1	2	0.001	0.015	0.030	0.054	0.093	0.640	0.039	0.068	0.112	0.174
20390	Oaxaca	Santa Lucía del Camino	Templado seco	Tarifa 1	7	0.059	0.015	0.030	0.054	0.093	0.640	0.039	0.068	0.112	0.174
20391	Oaxaca	Santa Lucía Miahuatlán	Templado	Tarifa 1	1	0.000	0.001	0.003	0.007	0.015	0.314	0.005	0.011	0.021	0.040
20392	Oaxaca	Santa Lucía Monteverde	Templado	Tarifa 1	1	0.000	0.001	0.003	0.007	0.015	0.314	0.005	0.011	0.021	0.040
20393	Oaxaca	Santa Lucía Ocotlán	Templado seco	Tarifa 1	1	0.000	0.015	0.030	0.054	0.093	0.640	0.039	0.068	0.112	0.174
20394	Oaxaca	Santa María Alotepec	Templado húmedo	Tarifa 1	2	0.000	0.001	0.002	0.004	0.008	0.239	0.003	0.006	0.013	0.025
20395	Oaxaca	Santa María Apazco	Templado	Tarifa 1	1	0.000	0.001	0.003	0.007	0.015	0.314	0.005	0.011	0.021	0.040
20396	Oaxaca	Santa María la Asunción	Templado húmedo	Tarifa 1	1	0.000	0.001	0.002	0.004	0.008	0.239	0.003	0.006	0.013	0.025
20397	Oaxaca	Heroica Ciudad de Tlaxiaco	Templado	Tarifa 1	5	0.002	0.001	0.003	0.007	0.015	0.314	0.005	0.011	0.021	0.040
20398	Oaxaca	Ayoquezco de Aldama	Templado seco	Tarifa 1	3	0.003	0.015	0.030	0.054	0.093	0.640	0.039	0.068	0.112	0.174
20399	Oaxaca	Santa María Atzompa	Templado seco	Tarifa 1	5	0.015	0.015	0.030	0.054	0.093	0.640	0.039	0.068	0.112	0.174
20400	Oaxaca	Santa María Camotlán	Templado seco	Tarifa 1	3	0.003	0.015	0.030	0.054	0.093	0.640	0.039	0.068	0.112	0.174
20401	Oaxaca	Santa María Colotepec	Cálido Seco	Tarifa 1B	3	0.027	0.091	0.146	0.220	0.312	0.883	0.183	0.264	0.361	0.468
20402	Oaxaca	Santa María Cortijo	Cálido húmedo	Tarifa 1B	2	0.017	0.057	0.096	0.153	0.229	0.826	0.127	0.194	0.278	0.377
20403	Oaxaca	Santa María Coyotepec	Templado seco	Tarifa 1	5	0.015	0.015	0.030	0.054	0.093	0.640	0.039	0.068	0.112	0.174
20404	Oaxaca	Santa María Chachoápam	Templado	Tarifa 1	3	0.000	0.001	0.003	0.007	0.015	0.314	0.005	0.011	0.021	0.040
20405	Oaxaca	Villa de Chilapa de Díaz	Templado	Tarifa 1B	3	0.006	0.023	0.044	0.076	0.125	0.702	0.058	0.098	0.154	0.228
20406	Oaxaca	Santa María Chilchotla	Templado	Tarifa 1B	1	0.001	0.023	0.044	0.076	0.125	0.702	0.058	0.098	0.154	0.228
20407	Oaxaca	Santa María Chimalapa	Cálido semi-húmedo	Tarifa 1B	1	0.007	0.098	0.155	0.231	0.325	0.890	0.192	0.275	0.374	0.482
20408	Oaxaca	Santa María del Rosario	Templado	Tarifa 1	2	0.000	0.001	0.003	0.007	0.015	0.314	0.005	0.011	0.021	0.040
20409	Oaxaca	Santa María del Tule	Templado seco	Tarifa 1	7	0.059	0.015	0.030	0.054	0.093	0.640	0.039	0.068	0.112	0.174
20410	Oaxaca	Santa María Ecatepec	Cálido Seco	Tarifa 1	2	0.001	0.009	0.019	0.037	0.066	0.570	0.028	0.051	0.087	0.139
20411	Oaxaca	Santa María Guelacé	Templado seco	Tarifa 1	3	0.003	0.015	0.030	0.054	0.093	0.640	0.039	0.068	0.112	0.174
20412	Oaxaca	Santa María Guienagati	Cálido Seco	Tarifa 1C	1	0.012	0.154	0.230	0.324	0.430	0.934	0.276	0.375	0.482	0.591
20413	Oaxaca	Santa María Huatulco	Templado húmedo	Tarifa 1B	5	0.016	0.013	0.026	0.049	0.084	0.620	0.038	0.067	0.110	0.171
20414	Oaxaca	Santa María Huazolotitlán	Cálido semi-húmedo	Tarifa 1B	2	0.016	0.098	0.155	0.231	0.325	0.890	0.192	0.275	0.374	0.482
20415	Oaxaca	Santa María Ipalapa	Cálido húmedo	Tarifa 1B	2	0.017	0.057	0.096	0.153	0.229	0.826	0.127	0.194	0.278	0.377

ESTUDIO DE CARACTERIZACIÓN DEL USO DE AIRE ACONDICIONADO EN VIVIENDA DE INTERÉS SOCIAL

CLAVE MUNICIPIO	ESTADO	MUNICIPIO	ZONA CLIMÁTICA	TARIFA ELÉCTRICA	ESTRATO SOCIO ECONÓMICO	PROBABILIDAD DE PRESENCIA DE EAA EN VIVIENDA	PROBABILIDAD DE PRESENCIA EAA EN VIVIENDA POR GRUPOS DE INGRESOS (VSMM)					PROBABILIDAD DE PRESENCIA DE EAA EN VIVIENDA POR GRUPOS DE INGRESOS Y ADQUIRIDAS CON FINANCIAMIENTO (VSMM)			
							[0 - 4)	[4 y 7)	[7-11)	[11-15)	[35-∞)	[0 - 4)	[4 y 7)	[7-11)	[35-∞)
20416	Oaxaca	Santa María Ixcatlán	Templado	Tarifa 1	2	0.000	0.001	0.003	0.007	0.015	0.314	0.005	0.011	0.021	0.040
20417	Oaxaca	Santa María Jacatepec	Cálido húmedo	Tarifa 1B	2	0.017	0.057	0.096	0.153	0.229	0.826	0.127	0.194	0.278	0.377
20418	Oaxaca	Santa María Jalapa del Marqués	Cálido Seco	Tarifa 1C	5	0.145	0.154	0.230	0.324	0.430	0.934	0.276	0.375	0.482	0.591
20419	Oaxaca	Santa María Jaltianguis	Templado seco	Tarifa 1	2	0.001	0.015	0.030	0.054	0.093	0.640	0.039	0.068	0.112	0.174
20420	Oaxaca	Santa María Lachixío	Templado húmedo	Tarifa 1	1	0.000	0.001	0.002	0.004	0.008	0.239	0.003	0.006	0.013	0.025
20421	Oaxaca	Santa María Mixtequilla	Cálido Seco	Tarifa 1C	5	0.145	0.154	0.230	0.324	0.430	0.934	0.276	0.375	0.482	0.591
20422	Oaxaca	Santa María Nativitas	Templado	Tarifa 1	2	0.000	0.001	0.003	0.007	0.015	0.314	0.005	0.011	0.021	0.040
20423	Oaxaca	Santa María Nduayaco	Templado	Tarifa 1	2	0.000	0.001	0.003	0.007	0.015	0.314	0.005	0.011	0.021	0.040
20424	Oaxaca	Santa María Ozolotepec	Semifrío-húmedo	Tarifa 1	1		#N/A	#N/A	#N/A	#N/A	#N/A	#N/A	#N/A	#N/A	#N/A
20425	Oaxaca	Santa María Pápalo	Templado seco	Tarifa 1	1	0.000	0.015	0.030	0.054	0.093	0.640	0.039	0.068	0.112	0.174
20426	Oaxaca	Santa María Peñoles	Templado seco	Tarifa 1	1	0.000	0.015	0.030	0.054	0.093	0.640	0.039	0.068	0.112	0.174
20427	Oaxaca	Santa María Petapa	Cálido Seco	Tarifa 1B	3	0.027	0.091	0.146	0.220	0.312	0.883	0.183	0.264	0.361	0.468
20428	Oaxaca	Santa María Quiérolani	Templado seco	Tarifa 1	1	0.000	0.015	0.030	0.054	0.093	0.640	0.039	0.068	0.112	0.174
20429	Oaxaca	Santa María Sola	Cálido semi-húmedo	Tarifa 1	1		0.010	0.021	0.040	0.071	#N/A	0.030	#N/A	#N/A	#N/A
20430	Oaxaca	Santa María Tataltepec	Templado	Tarifa 1	2	0.000	0.001	0.003	0.007	0.015	0.314	0.005	0.011	0.021	0.040
20431	Oaxaca	Santa María Tecomavaca	Cálido Seco	Tarifa 1A	3	0.026	0.091	0.145	0.219	0.310	0.882	0.181	0.263	0.359	0.466
20432	Oaxaca	Santa María Temaxcalapa	Templado húmedo	Tarifa 1	2	0.000	0.001	0.002	0.004	0.008	0.239	0.003	0.006	0.013	0.025
20433	Oaxaca	Santa María Temaxcaltepec	Cálido semi-húmedo	Tarifa 1	1		0.010	0.021	0.040	0.071	#N/A	0.030	#N/A	#N/A	#N/A
20434	Oaxaca	Santa María Teopoxco	Templado húmedo	Tarifa 1	1	0.000	0.001	0.002	0.004	0.008	0.239	0.003	0.006	0.013	0.025
20435	Oaxaca	Santa María Tepantlali	Cálido Seco	Tarifa 1	1	0.000	0.009	0.019	0.037	0.066	0.570	0.028	0.051	0.087	0.139
20436	Oaxaca	Santa María Texcatitlán	Templado seco	Tarifa 1	1	0.000	0.015	0.030	0.054	0.093	0.640	0.039	0.068	0.112	0.174
20437	Oaxaca	Santa María Tlahuitoltepec	Templado húmedo	Tarifa 1	1	0.000	0.001	0.002	0.004	0.008	0.239	0.003	0.006	0.013	0.025
20438	Oaxaca	Santa María Tlalixtac	Templado húmedo	Tarifa 1	1	0.000	0.001	0.002	0.004	0.008	0.239	0.003	0.006	0.013	0.025
20439	Oaxaca	Santa María Tonameca	Cálido húmedo	Tarifa 1B	2	0.017	0.057	0.096	0.153	0.229	0.826	0.127	0.194	0.278	0.377
20440	Oaxaca	Santa María Totolapilla	Cálido Seco	Tarifa 1C	2	0.025	0.154	0.230	0.324	0.430	0.934	0.276	0.375	0.482	0.591
20441	Oaxaca	Santa María Xadani	Cálido Seco	Tarifa 1C	3		0.154	0.230	0.324	0.430	0.934	0.276	0.375	0.482	0.591
20442	Oaxaca	Santa María Yalina	Templado húmedo	Tarifa 1	2	0.000	0.001	0.002	0.004	0.008	0.239	0.003	0.006	0.013	0.025
20443	Oaxaca	Santa María Yavesía	Templado	Tarifa 1	2	0.000	0.001	0.003	0.007	0.015	0.314	0.005	0.011	0.021	0.040
20444	Oaxaca	Santa María Yolotepec	Templado húmedo	Tarifa 1	1	0.000	0.001	0.002	0.004	0.008	0.239	0.003	0.006	0.013	0.025
20445	Oaxaca	Santa María Yosoyúa	Templado	Tarifa 1	2	0.000	0.001	0.003	0.007	0.015	0.314	0.005	0.011	0.021	0.040
20446	Oaxaca	Santa María Yucuhiti	Templado húmedo	Tarifa 1	2	0.000	0.001	0.002	0.004	0.008	0.239	0.003	0.006	0.013	0.025
20447	Oaxaca	Santa María Zacatepec	Cálido húmedo	Tarifa 1	2	0.001	0.005	0.010	0.021	0.039	0.470	#N/A	0.031	0.055	#N/A
20448	Oaxaca	Santa María Zaniza	Cálido húmedo	Tarifa 1	1	0.000	0.005	0.010	0.021	0.039	0.470	#N/A	0.031	0.055	#N/A
20449	Oaxaca	Santa María Zoquitlán	Templado seco	Tarifa 1	2	0.001	0.015	0.030	0.054	0.093	0.640	0.039	0.068	0.112	0.174

ESTUDIO DE CARACTERIZACIÓN DEL USO DE AIRE ACONDICIONADO EN VIVIENDA DE INTERÉS SOCIAL

CLAVE MUNICIPIO	ESTADO	MUNICIPIO	ZONA CLIMÁTICA	TARIFA ELÉCTRICA	ESTRATO SOCIO ECONÓMICO	PROBABILIDAD DE PRESENCIA DE EAA EN VIVIENDA	PROBABILIDAD DE PRESENCIA EAA EN VIVIENDA POR GRUPOS DE INGRESOS (VSMM)					PROBABILIDAD DE PRESENCIA DE EAA EN VIVIENDA POR GRUPOS DE INGRESOS Y ADQUIRIDAS CON FINANCIAMIENTO (VSMM)			
							[0 - 4)	[4 y 7)	[7-11)	[11-15)	[35-∞)	[0 - 4)	[4 y 7)	[7-11)	[35-∞)
20450	Oaxaca	Santiago Amoltepec	Cálido húmedo	Tarifa 1	1	0.000	0.005	0.010	0.021	0.039	0.470	#N/A	0.031	0.055	#N/A
20451	Oaxaca	Santiago Apoala	Templado	Tarifa 1	1	0.000	0.001	0.003	0.007	0.015	0.314	0.005	0.011	0.021	0.040
20452	Oaxaca	Santiago Apóstol	Templado	Tarifa 1	2	0.000	0.001	0.003	0.007	0.015	0.314	0.005	0.011	0.021	0.040
20453	Oaxaca	Santiago Astata	Cálido Seco	Tarifa 1C	3		0.154	0.230	0.324	0.430	0.934	0.276	0.375	0.482	0.591
20454	Oaxaca	Santiago Atitlán	Templado húmedo	Tarifa 1	1	0.000	0.001	0.002	0.004	0.008	0.239	0.003	0.006	0.013	0.025
20455	Oaxaca	Santiago Ayuquilla	Templado seco	Tarifa 1	2	0.001	0.015	0.030	0.054	0.093	0.640	0.039	0.068	0.112	0.174
20456	Oaxaca	Santiago Cacaloxtepec	Templado seco	Tarifa 1	3	0.003	0.015	0.030	0.054	0.093	0.640	0.039	0.068	0.112	0.174
20457	Oaxaca	Santiago Camotlán	Templado húmedo	Tarifa 1	1	0.000	0.001	0.002	0.004	0.008	0.239	0.003	0.006	0.013	0.025
20458	Oaxaca	Santiago Comaltepec	Templado húmedo	Tarifa 1	2	0.000	0.001	0.002	0.004	0.008	0.239	0.003	0.006	0.013	0.025
20459	Oaxaca	Santiago Chazumba	Templado seco	Tarifa 1	3	0.003	0.015	0.030	0.054	0.093	0.640	0.039	0.068	0.112	0.174
20460	Oaxaca	Santiago Choápam	Cálido semi-húmedo	Tarifa 1	1		0.010	0.021	0.040	0.071	#N/A	0.030	#N/A	#N/A	#N/A
20460	Oaxaca	Santiago Choápam	Cálido semi-húmedo	Tarifa 1	1		0.010	0.021	0.040	0.071	#N/A	0.030	#N/A	#N/A	#N/A
20461	Oaxaca	Santiago del Río	Templado seco	Tarifa 1	2	0.001	0.015	0.030	0.054	0.093	0.640	0.039	0.068	0.112	0.174
20462	Oaxaca	Santiago Huajolotlán	Templado seco	Tarifa 1	5	0.015	0.015	0.030	0.054	0.093	0.640	0.039	0.068	0.112	0.174
20463	Oaxaca	Santiago Huaquilla	Templado	Tarifa 1	2	0.000	0.001	0.003	0.007	0.015	0.314	0.005	0.011	0.021	0.040
20464	Oaxaca	Santiago Ihuatlán Plumas	Templado	Tarifa 1	2	0.000	0.001	0.003	0.007	0.015	0.314	0.005	0.011	0.021	0.040
20465	Oaxaca	Santiago Ixcuintepec	Cálido húmedo	Tarifa 1C	1		0.102	0.161	0.239	0.334	0.895	0.204	0.290	0.391	0.499
20466	Oaxaca	Santiago Ixtayutla	Cálido húmedo	Tarifa 1B	1	0.008	0.057	0.096	0.153	0.229	0.826	0.127	0.194	0.278	0.377
20467	Oaxaca	Santiago Jamiltepec	Cálido húmedo	Tarifa 1B	3	0.034	0.057	0.096	0.153	0.229	0.826	0.127	0.194	0.278	0.377
20468	Oaxaca	Santiago Jocotepec	Cálido húmedo	Tarifa 1B	1	0.008	0.057	0.096	0.153	0.229	0.826	0.127	0.194	0.278	0.377
20469	Oaxaca	Santiago Juxtlahuaca	Templado	Tarifa 1	3	0.000	0.001	0.003	0.007	0.015	0.314	0.005	0.011	0.021	0.040
20470	Oaxaca	Santiago Lachiguiri	Cálido Seco	Tarifa 1C	2	0.025	0.154	0.230	0.324	0.430	0.934	0.276	0.375	0.482	0.591
20471	Oaxaca	Santiago Lalopa	Templado húmedo	Tarifa 1	2	0.000	0.001	0.002	0.004	0.008	0.239	0.003	0.006	0.013	0.025
20472	Oaxaca	Santiago Laollaga	Cálido Seco	Tarifa 1C	5	0.145	0.154	0.230	0.324	0.430	0.934	0.276	0.375	0.482	0.591
20473	Oaxaca	Santiago Laxopa	Templado	Tarifa 1	2	0.000	0.001	0.003	0.007	0.015	0.314	0.005	0.011	0.021	0.040
20474	Oaxaca	Santiago Llano Grande	Cálido húmedo	Tarifa 1B	2	0.017	0.057	0.096	0.153	0.229	0.826	0.127	0.194	0.278	0.377
20475	Oaxaca	Santiago Matatlán	Templado seco	Tarifa 1	2	0.001	0.015	0.030	0.054	0.093	0.640	0.039	0.068	0.112	0.174
20476	Oaxaca	Santiago Miltepec	Templado seco	Tarifa 1C	2		0.202	0.289	0.392	0.502	#N/A	0.328	0.432	0.541	0.647
20477	Oaxaca	Santiago Minas	Cálido semi-húmedo	Tarifa 1	1		0.010	0.021	0.040	0.071	#N/A	0.030	#N/A	#N/A	#N/A
20478	Oaxaca	Santiago Nacaltepec	Templado seco	Tarifa 1	2	0.001	0.015	0.030	0.054	0.093	0.640	0.039	0.068	0.112	0.174
20479	Oaxaca	Santiago Nejapilla	Templado	Tarifa 1	2	0.000	0.001	0.003	0.007	0.015	0.314	0.005	0.011	0.021	0.040
20480	Oaxaca	Santiago Nundiche	Templado	Tarifa 1	2	0.000	0.001	0.003	0.007	0.015	0.314	0.005	0.011	0.021	0.040
20481	Oaxaca	Santiago Nuyoó	Templado húmedo	Tarifa 1	2	0.000	0.001	0.002	0.004	0.008	0.239	0.003	0.006	0.013	0.025
20482	Oaxaca	Santiago Pinotepa Nacional	Cálido húmedo	Tarifa 1B	3	0.034	0.057	0.096	0.153	0.229	0.826	0.127	0.194	0.278	0.377

ESTUDIO DE CARACTERIZACIÓN DEL USO DE AIRE ACONDICIONADO EN VIVIENDA DE INTERÉS SOCIAL

CLAVE MUNICIPIO	ESTADO	MUNICIPIO	ZONA CLIMÁTICA	TARIFA ELÉCTRICA	ESTRATO SOCIO ECONÓMICO	PROBABILIDAD DE PRESENCIA DE EAA EN VIVIENDA	PROBABILIDAD DE PRESENCIA EAA EN VIVIENDA POR GRUPOS DE INGRESOS (VSMM)					PROBABILIDAD DE PRESENCIA DE EAA EN VIVIENDA POR GRUPOS DE INGRESOS Y ADQUIRIDAS CON FINANCIAMIENTO (VSMM)			
							[0 - 4)	[4 y 7)	[7-11)	[11-15)	[35-∞)	[0 - 4)	[4 y 7)	[7-11)	[35-∞)
20483	Oaxaca	Santiago Suchilquitongo	Templado seco	Tarifa 1	3	0.003	0.015	0.030	0.054	0.093	0.640	0.039	0.068	0.112	0.174
20484	Oaxaca	Santiago Tamazola	Templado	Tarifa 1	3	0.000	0.001	0.003	0.007	0.015	0.314	0.005	0.011	0.021	0.040
20485	Oaxaca	Santiago Tapextla	Cálido semi-húmedo	Tarifa 1B	1	0.007	0.098	0.155	0.231	0.325	0.890	0.192	0.275	0.374	0.482
20486	Oaxaca	Villa Tejúpam de la Unión	Templado	Tarifa 1	3	0.000	0.001	0.003	0.007	0.015	0.314	0.005	0.011	0.021	0.040
20487	Oaxaca	Santiago Tenango	Templado seco	Tarifa 1	2	0.001	0.015	0.030	0.054	0.093	0.640	0.039	0.068	0.112	0.174
20488	Oaxaca	Santiago Tepetlapa	Templado	Tarifa 1	2	0.000	0.001	0.003	0.007	0.015	0.314	0.005	0.011	0.021	0.040
20489	Oaxaca	Santiago Tetepec	Cálido húmedo	Tarifa 1B	1	0.008	0.057	0.096	0.153	0.229	0.826	0.127	0.194	0.278	0.377
20490	Oaxaca	Santiago Texcalcingo	Templado húmedo	Tarifa 1	1	0.000	0.001	0.002	0.004	0.008	0.239	0.003	0.006	0.013	0.025
20491	Oaxaca	Santiago Textitlán	Cálido semi-húmedo	Tarifa 1	1		0.010	0.021	0.040	0.071	#N/A	0.030	#N/A	#N/A	#N/A
20492	Oaxaca	Santiago Tilantongo	Templado	Tarifa 1	1	0.000	0.001	0.003	0.007	0.015	0.314	0.005	0.011	0.021	0.040
20493	Oaxaca	Santiago Tillo	Templado	Tarifa 1	5	0.002	0.001	0.003	0.007	0.015	0.314	0.005	0.011	0.021	0.040
20494	Oaxaca	Santiago Tlazoyaltepec	Templado seco	Tarifa 1	1	0.000	0.015	0.030	0.054	0.093	0.640	0.039	0.068	0.112	0.174
20495	Oaxaca	Santiago Xanica	Templado	Tarifa 1	1	0.000	0.001	0.003	0.007	0.015	0.314	0.005	0.011	0.021	0.040
20496	Oaxaca	Santiago Xiacuí	Templado seco	Tarifa 1	3	0.003	0.015	0.030	0.054	0.093	0.640	0.039	0.068	0.112	0.174
20497	Oaxaca	Santiago Yaitepec	Cálido semi-húmedo	Tarifa 1	1		0.010	0.021	0.040	0.071	#N/A	0.030	#N/A	#N/A	#N/A
20498	Oaxaca	Santiago Yaveo	Cálido húmedo	Tarifa 1B	1	0.008	0.057	0.096	0.153	0.229	0.826	0.127	0.194	0.278	0.377
20499	Oaxaca	Santiago Yolomécatl	Templado	Tarifa 1	5	0.002	0.001	0.003	0.007	0.015	0.314	0.005	0.011	0.021	0.040
20500	Oaxaca	Santiago Yosondúa	Templado	Tarifa 1	2	0.000	0.001	0.003	0.007	0.015	0.314	0.005	0.011	0.021	0.040
20501	Oaxaca	Santiago Yucuyachi	Templado	Tarifa 1	3	0.000	0.001	0.003	0.007	0.015	0.314	0.005	0.011	0.021	0.040
20502	Oaxaca	Santiago Zacatepec	Templado húmedo	Tarifa 1	1	0.000	0.001	0.002	0.004	0.008	0.239	0.003	0.006	0.013	0.025
20503	Oaxaca	Santiago Zochila	Templado húmedo	Tarifa 1	2	0.000	0.001	0.002	0.004	0.008	0.239	0.003	0.006	0.013	0.025
20504	Oaxaca	Nuevo Zoquiápam	Templado seco	Tarifa 1	2	0.001	0.015	0.030	0.054	0.093	0.640	0.039	0.068	0.112	0.174
20505	Oaxaca	Santo Domingo Ingenio	Cálido semi-húmedo	Tarifa 1C	5	0.163	0.163	0.242	0.337	0.444	0.938	0.288	0.388	0.496	0.604
20506	Oaxaca	Santo Domingo Albarradas	Semifrio-húmedo	Tarifa 1	2		#N/A	#N/A	#N/A	#N/A	#N/A	#N/A	#N/A	#N/A	#N/A
20506	Oaxaca	Santo Domingo Albarradas	Semifrio-húmedo	Tarifa 1	2		#N/A	#N/A	#N/A	#N/A	#N/A	#N/A	#N/A	#N/A	#N/A
20507	Oaxaca	Santo Domingo Armenta	Cálido semi-húmedo	Tarifa 1B	2	0.016	0.098	0.155	0.231	0.325	0.890	0.192	0.275	0.374	0.482
20508	Oaxaca	Santo Domingo Chihuitán	Cálido Seco	Tarifa 1C	5	0.145	0.154	0.230	0.324	0.430	0.934	0.276	0.375	0.482	0.591
20509	Oaxaca	Santo Domingo de Morelos	Cálido húmedo	Tarifa 1B	1	0.008	0.057	0.096	0.153	0.229	0.826	0.127	0.194	0.278	0.377
20510	Oaxaca	Santo Domingo Ixcatlán	Templado	Tarifa 1	2	0.000	0.001	0.003	0.007	0.015	0.314	0.005	0.011	0.021	0.040
20511	Oaxaca	Santo Domingo Nuxaá	Templado	Tarifa 1	1	0.000	0.001	0.003	0.007	0.015	0.314	0.005	0.011	0.021	0.040
20512	Oaxaca	Santo Domingo Ozolotepec	Templado	Tarifa 1	1	0.000	0.001	0.003	0.007	0.015	0.314	0.005	0.011	0.021	0.040
20513	Oaxaca	Santo Domingo Petapa	Cálido Seco	Tarifa 1B	2		0.091	0.146	0.220	0.312	0.883	0.183	0.264	0.361	0.468
20514	Oaxaca	Santo Domingo Roayaga	Templado húmedo	Tarifa 1C	1		#N/A	#N/A	#N/A	#N/A	#N/A	#N/A	#N/A	#N/A	#N/A
20515	Oaxaca	Santo Domingo Tehuantepec	Cálido Seco	Tarifa 1	5	0.013	0.009	0.019	0.037	0.066	0.570	0.028	0.051	0.087	0.139

ESTUDIO DE CARACTERIZACIÓN DEL USO DE AIRE ACONDICIONADO EN VIVIENDA DE INTERÉS SOCIAL

CLAVE MUNICIPIO	ESTADO	MUNICIPIO	ZONA CLIMÁTICA	TARIFA ELÉCTRICA	ESTRATO SOCIO ECONÓMICO	PROBABILIDAD DE PRESENCIA DE EAA EN VIVIENDA	PROBABILIDAD DE PRESENCIA EAA EN VIVIENDA POR GRUPOS DE INGRESOS (VSMM)					PROBABILIDAD DE PRESENCIA DE EAA EN VIVIENDA POR GRUPOS DE INGRESOS Y ADQUIRIDAS CON FINANCIAMIENTO (VSMM)			
							[0 - 4)	[4 y 7)	[7-11)	[11-15)	[35-∞)	[0 - 4)	[4 y 7)	[7-11)	[35-∞)
20515	Oaxaca	Santo Domingo Tehuantepec	Cálido Seco	Tarifa 1	5	0.013	0.009	0.019	0.037	0.066	0.570	0.028	0.051	0.087	0.139
20516	Oaxaca	Santo Domingo Teojomulco	Cálido semi-húmedo	Tarifa 1C	2	0.030	0.163	0.242	0.337	0.444	0.938	0.288	0.388	0.496	0.604
20517	Oaxaca	Santo Domingo Tepuxtepec	Cálido Seco	Tarifa 1	1	0.000	0.009	0.019	0.037	0.066	0.570	0.028	0.051	0.087	0.139
20518	Oaxaca	Santo Domingo Tlatayápam	Templado	Tarifa 1	3	0.000	0.001	0.003	0.007	0.015	0.314	0.005	0.011	0.021	0.040
20519	Oaxaca	Santo Domingo Tomaltepec	Templado seco	Tarifa 1	3	0.003	0.015	0.030	0.054	0.093	0.640	0.039	0.068	0.112	0.174
20520	Oaxaca	Santo Domingo Tonalá	Templado seco	Tarifa 1	3	0.003	0.015	0.030	0.054	0.093	0.640	0.039	0.068	0.112	0.174
20521	Oaxaca	Santo Domingo Tonaltepec	Templado	Tarifa 1	1	0.000	0.001	0.003	0.007	0.015	0.314	0.005	0.011	0.021	0.040
20522	Oaxaca	Santo Domingo Xagacía	Templado	Tarifa 1	2	0.000	0.001	0.003	0.007	0.015	0.314	0.005	0.011	0.021	0.040
20523	Oaxaca	Santo Domingo Yanhuitlán	Templado	Tarifa 1	5	0.002	0.001	0.003	0.007	0.015	0.314	0.005	0.011	0.021	0.040
20524	Oaxaca	Santo Domingo Yodohino	Templado seco	Tarifa 1	3	0.003	0.015	0.030	0.054	0.093	0.640	0.039	0.068	0.112	0.174
20525	Oaxaca	Santo Domingo Zanatepec	Cálido húmedo	Tarifa 1C	3	0.060	0.102	0.161	0.239	0.334	0.895	0.204	0.290	0.391	0.499
20526	Oaxaca	Santos Reyes Nopala	Cálido semi-húmedo	Tarifa 1	1		0.010	0.021	0.040	0.071	#N/A	0.030	#N/A	#N/A	#N/A
20527	Oaxaca	Santos Reyes Pápalo	Templado seco	Tarifa 1	1	0.000	0.015	0.030	0.054	0.093	0.640	0.039	0.068	0.112	0.174
20528	Oaxaca	Santos Reyes Tepejillo	Templado seco	Tarifa 1	3	0.003	0.015	0.030	0.054	0.093	0.640	0.039	0.068	0.112	0.174
20529	Oaxaca	Santos Reyes Yucuná	Templado seco	Tarifa 1	1	0.000	0.015	0.030	0.054	0.093	0.640	0.039	0.068	0.112	0.174
20530	Oaxaca	Santo Tomás Jalieza	Templado	Tarifa 1	2	0.000	0.001	0.003	0.007	0.015	0.314	0.005	0.011	0.021	0.040
20531	Oaxaca	Santo Tomás Mazaltepec	Templado seco	Tarifa 1B	3	0.030	0.125	0.192	0.278	0.379	0.915	0.224	0.315	0.418	0.527
20532	Oaxaca	Santo Tomás Ocotepc	Templado	Tarifa 1	1	0.000	0.001	0.003	0.007	0.015	0.314	0.005	0.011	0.021	0.040
20533	Oaxaca	Santo Tomás Tamazulapan	Templado	Tarifa 1	3	0.000	0.001	0.003	0.007	0.015	0.314	0.005	0.011	0.021	0.040
20534	Oaxaca	San Vicente Coatlán	Templado seco	Tarifa 1	1	0.000	0.015	0.030	0.054	0.093	0.640	0.039	0.068	0.112	0.174
20535	Oaxaca	San Vicente Lachixío	Templado húmedo	Tarifa 1	1	0.000	0.001	0.002	0.004	0.008	0.239	0.003	0.006	0.013	0.025
20536	Oaxaca	San Vicente Nuñú	Templado	Tarifa 1	2	0.000	0.001	0.003	0.007	0.015	0.314	0.005	0.011	0.021	0.040
20537	Oaxaca	Silacayoápam	Templado seco	Tarifa 1	3	0.003	0.015	0.030	0.054	0.093	0.640	0.039	0.068	0.112	0.174
20537	Oaxaca	Silacayoápam	Templado seco	Tarifa 1	3	0.003	0.015	0.030	0.054	0.093	0.640	0.039	0.068	0.112	0.174
20538	Oaxaca	Sitio de Xitlapehua	Templado	Tarifa 1	2	0.000	0.001	0.003	0.007	0.015	0.314	0.005	0.011	0.021	0.040
20539	Oaxaca	Soledad Etla	Templado seco	Tarifa 1	5	0.015	0.015	0.030	0.054	0.093	0.640	0.039	0.068	0.112	0.174
20540	Oaxaca	Villa de Tamazulápam del Progreso	Templado	Tarifa 1	5	0.002	0.001	0.003	0.007	0.015	0.314	0.005	0.011	0.021	0.040
20541	Oaxaca	Tanetze de Zaragoza	Templado húmedo	Tarifa 1	2	0.000	0.001	0.002	0.004	0.008	0.239	0.003	0.006	0.013	0.025
20542	Oaxaca	Taniche	Templado seco	Tarifa 1	2	0.001	0.015	0.030	0.054	0.093	0.640	0.039	0.068	0.112	0.174
20543	Oaxaca	Tataltepec de Valdés	Cálido semi-húmedo	Tarifa 1A	1	0.007	0.097	0.154	0.230	0.323	0.889	0.190	0.274	0.372	0.479
20544	Oaxaca	Teococuilco de Marcos Pérez	Templado seco	Tarifa 1	2	0.001	0.015	0.030	0.054	0.093	0.640	0.039	0.068	0.112	0.174
20545	Oaxaca	Teotitlán de Flores Magón	Templado húmedo	Tarifa 1A	5	0.016	0.013	0.026	0.048	0.084	0.618	0.038	0.066	0.109	0.170
20546	Oaxaca	Teotitlán del Valle	Templado	Tarifa 1	5	0.002	0.001	0.003	0.007	0.015	0.314	0.005	0.011	0.021	0.040

ESTUDIO DE CARACTERIZACIÓN DEL USO DE AIRE ACONDICIONADO EN VIVIENDA DE INTERÉS SOCIAL

CLAVE MUNICIPIO	ESTADO	MUNICIPIO	ZONA CLIMÁTICA	TARIFA ELÉCTRICA	ESTRATO SOCIO ECONÓMICO	PROBABILIDAD DE PRESENCIA DE EAA EN VIVIENDA	PROBABILIDAD DE PRESENCIA EAA EN VIVIENDA POR GRUPOS DE INGRESOS (VSMM)					PROBABILIDAD DE PRESENCIA DE EAA EN VIVIENDA POR GRUPOS DE INGRESOS Y ADQUIRIDAS CON FINANCIAMIENTO (VSMM)			
							[0 - 4)	[4 y 7)	[7-11)	[11-15)	[35-∞)	[0 - 4)	[4 y 7)	[7-11)	[35-∞)
20547	Oaxaca	Teotongo	Templado	Tarifa 1	3	0.000	0.001	0.003	0.007	0.015	0.314	0.005	0.011	0.021	0.040
20548	Oaxaca	Tepelmeme Villa de Morelos	Templado	Tarifa 1	2	0.000	0.001	0.003	0.007	0.015	0.314	0.005	0.011	0.021	0.040
20549	Oaxaca	Heroica Villa Tezoatlán de Segura y Luna, Cuna de la Independencia de Oaxaca	Templado seco	Tarifa 1	2	0.001	0.015	0.030	0.054	0.093	0.640	0.039	0.068	0.112	0.174
20550	Oaxaca	San Jerónimo Tlacoahuaya	Templado seco	Tarifa 1	3	0.003	0.015	0.030	0.054	0.093	0.640	0.039	0.068	0.112	0.174
20551	Oaxaca	Tlacolula de Matamoros	Templado seco	Tarifa 1	5	0.015	0.015	0.030	0.054	0.093	0.640	0.039	0.068	0.112	0.174
20551	Oaxaca	Tlacolula de Matamoros	Templado seco	Tarifa 1	5	0.015	0.015	0.030	0.054	0.093	0.640	0.039	0.068	0.112	0.174
20552	Oaxaca	Tlacoatepec Plumas	Templado	Tarifa 1	2	0.000	0.001	0.003	0.007	0.015	0.314	0.005	0.011	0.021	0.040
20553	Oaxaca	Tlaxiactac de Cabrera	Templado seco	Tarifa 1	5	0.015	0.015	0.030	0.054	0.093	0.640	0.039	0.068	0.112	0.174
20554	Oaxaca	Totontepec Villa de Morelos	Templado húmedo	Tarifa 1	2	0.000	0.001	0.002	0.004	0.008	0.239	0.003	0.006	0.013	0.025
20555	Oaxaca	Trinidad Zaachila	Templado seco	Tarifa 1	2	0.001	0.015	0.030	0.054	0.093	0.640	0.039	0.068	0.112	0.174
20556	Oaxaca	La Trinidad Vista Hermosa	Templado	Tarifa 1	3	0.000	0.001	0.003	0.007	0.015	0.314	0.005	0.011	0.021	0.040
20557	Oaxaca	Unión Hidalgo	Cálido semi-húmedo	Tarifa 1C	6	0.248	0.163	0.242	0.337	0.444	0.938	0.288	0.388	0.496	0.604
20558	Oaxaca	Valerio Trujano	Templado seco	Tarifa 1A	2	0.015	0.124	0.191	0.276	0.377	0.914	0.223	0.313	0.416	#N/A
20559	Oaxaca	San Juan Bautista Valle Nacional	Cálido húmedo	Tarifa 1A	2	0.016	0.056	0.095	0.152	0.227	0.825	0.126	0.192	0.276	0.375
20560	Oaxaca	Villa Díaz Ordaz	Templado seco	Tarifa 1	2	0.001	0.015	0.030	0.054	0.093	0.640	0.039	0.068	0.112	0.174
20561	Oaxaca	Yaxe	Cálido Seco	Tarifa 1	2	0.001	0.009	0.019	0.037	0.066	0.570	0.028	0.051	0.087	0.139
20562	Oaxaca	Magdalena Yodocono de Porfirio Díaz	Templado	Tarifa 1	2	0.000	0.001	0.003	0.007	0.015	0.314	0.005	0.011	0.021	0.040
20563	Oaxaca	Yogana	Templado seco	Tarifa 1	1	0.000	0.015	0.030	0.054	0.093	0.640	0.039	0.068	0.112	0.174
20564	Oaxaca	Yutanduchi de Guerrero	Templado	Tarifa 1	1	0.000	0.001	0.003	0.007	0.015	0.314	0.005	0.011	0.021	0.040
20565	Oaxaca	Villa de Zaachila	Templado seco	Tarifa 1	5	0.015	0.015	0.030	0.054	0.093	0.640	0.039	0.068	0.112	0.174
20566	Oaxaca	San Mateo Yucutindoo	Templado	Tarifa 1	1	0.000	0.001	0.003	0.007	0.015	0.314	0.005	0.011	0.021	0.040
20567	Oaxaca	Zapotitlán Lagunas	Cálido Seco	Tarifa 1	2	0.001	0.009	0.019	0.037	0.066	0.570	0.028	0.051	0.087	0.139
20568	Oaxaca	Zapotitlán Palmas	Templado seco	Tarifa 1	3	0.003	0.015	0.030	0.054	0.093	0.640	0.039	0.068	0.112	0.174
20569	Oaxaca	Santa Inés de Zaragoza	Templado	Tarifa 1	2	0.000	0.001	0.003	0.007	0.015	0.314	0.005	0.011	0.021	0.040
20570	Oaxaca	Zimatlán de Álvarez	Templado seco	Tarifa 1	3	0.003	0.015	0.030	0.054	0.093	0.640	0.039	0.068	0.112	0.174
21001	Puebla	Acajete	Templado	Tarifa 1	3	0.000	0.001	0.003	0.007	0.015	0.314	0.005	0.011	0.021	0.040
21002	Puebla	Acateno	Cálido húmedo	Tarifa 1	2	0.001	0.005	0.010	0.021	0.039	0.470	#N/A	0.031	0.055	#N/A
21003	Puebla	Acatlán	Cálido Seco	Tarifa 1	5	0.013	0.009	0.019	0.037	0.066	0.570	0.028	0.051	0.087	0.139
21003	Puebla	Acatlán	Cálido Seco	Tarifa 1	5	0.013	0.009	0.019	0.037	0.066	0.570	0.028	0.051	0.087	0.139
21004	Puebla	Acatzingo	Semifrio-seco	Tarifa 1	3	0.000	0.000	0.000	0.001	0.008	0.078	0.000	0.001	0.002	0.004
21005	Puebla	Acateopan	Templado húmedo	Tarifa 1A	2	0.001	0.013	0.026	0.048	0.084	0.618	0.038	0.066	0.109	0.170
21006	Puebla	Ahuacatlán	Templado húmedo	Tarifa 1	1	0.000	0.001	0.002	0.004	0.008	0.239	0.003	0.006	0.013	0.025

ESTUDIO DE CARACTERIZACIÓN DEL USO DE AIRE ACONDICIONADO EN VIVIENDA DE INTERÉS SOCIAL

CLAVE MUNICIPIO	ESTADO	MUNICIPIO	ZONA CLIMÁTICA	TARIFA ELÉCTRICA	ESTRATO SOCIO ECONÓMICO	PROBABILIDAD DE PRESENCIA DE EAA EN VIVIENDA	PROBABILIDAD DE PRESENCIA EAA EN VIVIENDA POR GRUPOS DE INGRESOS (VSMM)					PROBABILIDAD DE PRESENCIA DE EAA EN VIVIENDA POR GRUPOS DE INGRESOS Y ADQUIRIDAS CON FINANCIAMIENTO (VSMM)			
							[0 - 4)	[4 y 7)	[7-11)	[11-15)	[35-∞)	[0 - 4)	[4 y 7)	[7-11)	[35-∞)
21007	Puebla	Ahuatlán	Cálido Seco	Tarifa 1	2	0.001	0.009	0.019	0.037	0.066	0.570	0.028	0.051	0.087	0.139
21008	Puebla	Ahuazotepec	Templado	Tarifa 1	5	0.002	0.001	0.003	0.007	0.015	0.314	0.005	0.011	0.021	0.040
21009	Puebla	Ahuehuetitla	Cálido Seco	Tarifa 1	3	0.002	0.009	0.019	0.037	0.066	0.570	0.028	0.051	0.087	0.139
21010	Puebla	Ajalpan	Templado seco	Tarifa 1	2	0.001	0.015	0.030	0.054	0.093	0.640	0.039	0.068	0.112	0.174
21011	Puebla	Albino Zertuche	Cálido Seco	Tarifa 1	3	0.002	0.009	0.019	0.037	0.066	0.570	0.028	0.051	0.087	0.139
21012	Puebla	Aljojuca	Templado	Tarifa 1	3	0.000	0.001	0.003	0.007	0.015	0.314	0.005	0.011	0.021	0.040
21013	Puebla	Altepeixi	Templado seco	Tarifa 1	5	0.015	0.015	0.030	0.054	0.093	0.640	0.039	0.068	0.112	0.174
21014	Puebla	Amixtlán	Templado húmedo	Tarifa 1	2	0.000	0.001	0.002	0.004	0.008	0.239	0.003	0.006	0.013	0.025
21015	Puebla	Amozoc	Templado	Tarifa 1	5	0.002	0.001	0.003	0.007	0.015	0.314	0.005	0.011	0.021	0.040
21016	Puebla	Aquixtla	Templado	Tarifa 1	2	0.000	0.001	0.003	0.007	0.015	0.314	0.005	0.011	0.021	0.040
21017	Puebla	Atempan	Templado	Tarifa 1	2	0.000	0.001	0.003	0.007	0.015	0.314	0.005	0.011	0.021	0.040
21018	Puebla	Atexcal	Templado seco	Tarifa 1	2	0.001	0.015	0.030	0.054	0.093	0.640	0.039	0.068	0.112	0.174
21019	Puebla	Atlixco	Templado	Tarifa 1	6	0.006	0.001	0.003	0.007	0.015	0.314	0.005	0.011	0.021	0.040
21020	Puebla	Atoyatempan	Semifrio-seco	Tarifa 1	3	0.000	0.000	0.000	0.000	0.001	0.078	0.000	0.001	0.002	0.004
21021	Puebla	Atzala	Cálido Seco	Tarifa 1	3	0.002	0.009	0.019	0.037	0.066	0.570	0.028	0.051	0.087	0.139
21022	Puebla	Atzitzihuacán	Templado seco	Tarifa 1	2	0.001	0.015	0.030	0.054	0.093	0.640	0.039	0.068	0.112	0.174
21023	Puebla	Atzitzintla	Templado	Tarifa 1	2	0.000	0.001	0.003	0.007	0.015	0.314	0.005	0.011	0.021	0.040
21024	Puebla	Axutla	Cálido Seco	Tarifa 1	4	0.006	0.009	0.019	0.037	0.066	0.570	0.028	0.051	0.087	0.139
21025	Puebla	Ayotoxco de Guerrero	Cálido húmedo	Tarifa 1	2	0.001	0.005	0.010	0.021	0.039	0.470	#N/A	0.031	0.055	#N/A
21026	Puebla	Calpan	Semifrio	Tarifa 1	3	0.000	0.000	0.000	0.000	#N/A	#N/A	#N/A	#N/A	#N/A	#N/A
21027	Puebla	Caltepec	Templado seco	Tarifa 1	2	0.001	0.015	0.030	0.054	0.093	0.640	0.039	0.068	0.112	0.174
21027	Puebla	Caltepec	Templado seco	Tarifa 1	2	0.001	0.015	0.030	0.054	0.093	0.640	0.039	0.068	0.112	0.174
21028	Puebla	Camocuatla	Templado húmedo	Tarifa 1	1	0.000	0.001	0.002	0.004	0.008	0.239	0.003	0.006	0.013	0.025
21029	Puebla	Caxhuacan	Templado húmedo	Tarifa 1	2	0.000	0.001	0.002	0.004	0.008	0.239	0.003	0.006	0.013	0.025
21030	Puebla	Coatepec	Templado húmedo	Tarifa 1	2	0.000	0.001	0.002	0.004	0.008	0.239	0.003	0.006	0.013	0.025
21031	Puebla	Coatzingo	Cálido Seco	Tarifa 1	3	0.002	0.009	0.019	0.037	0.066	0.570	0.028	0.051	0.087	0.139
21032	Puebla	Cohetzala	Cálido Seco	Tarifa 1	3	0.002	0.009	0.019	0.037	0.066	0.570	0.028	0.051	0.087	0.139
21033	Puebla	Cohuecan	Templado húmedo	Tarifa 1A	2	0.001	0.013	0.026	0.048	0.084	0.618	0.038	0.066	0.109	0.170
21034	Puebla	Coronango	Templado	Tarifa 1	5	0.002	0.001	0.003	0.007	0.015	0.314	0.005	0.011	0.021	0.040
21035	Puebla	Coxcatlán	Templado	Tarifa 1	3	0.000	0.001	0.003	0.007	0.015	0.314	0.005	0.011	0.021	0.040
21036	Puebla	Coyomeapan	Templado	Tarifa 1	1	0.000	0.001	0.003	0.007	0.015	0.314	0.005	0.011	0.021	0.040
21037	Puebla	Coyotepec	Templado seco	Tarifa 1	3	0.003	0.015	0.030	0.054	0.093	0.640	0.039	0.068	0.112	0.174
21038	Puebla	Cuapixtla de Madero	Semifrio-seco	Tarifa 1	3	0.000	0.000	0.000	0.000	0.001	0.078	0.000	0.001	0.002	0.004
21039	Puebla	Cuautempan	Templado	Tarifa 1	2	0.000	0.001	0.003	0.007	0.015	0.314	0.005	0.011	0.021	0.040

ESTUDIO DE CARACTERIZACIÓN DEL USO DE AIRE ACONDICIONADO EN VIVIENDA DE INTERÉS SOCIAL

CLAVE MUNICIPIO	ESTADO	MUNICIPIO	ZONA CLIMÁTICA	TARIFA ELÉCTRICA	ESTRATO SOCIO ECONÓMICO	PROBABILIDAD DE PRESENCIA DE EAA EN VIVIENDA	PROBABILIDAD DE PRESENCIA EAA EN VIVIENDA POR GRUPOS DE INGRESOS (VSMM)					PROBABILIDAD DE PRESENCIA DE EAA EN VIVIENDA POR GRUPOS DE INGRESOS Y ADQUIRIDAS CON FINANCIAMIENTO (VSMM)			
							[0 - 4)	[4 y 7)	[7-11)	[11-15)	[35-∞)	[0 - 4)	[4 y 7)	[7-11)	[35-∞)
21040	Puebla	Cuautinchán	Templado	Tarifa 1	3	0.000	0.001	0.003	0.007	0.015	0.314	0.005	0.011	0.021	0.040
21041	Puebla	Cuautlancingo	Templado	Tarifa 1	6	0.006	0.001	0.003	0.007	0.015	0.314	0.005	0.011	0.021	0.040
21042	Puebla	Cuauyuca de Andrade	Templado seco	Tarifa 1	2	0.001	0.015	0.030	0.054	0.093	0.640	0.039	0.068	0.112	0.174
21043	Puebla	Cuetzalan del Progreso	Templado húmedo	Tarifa 1	2	0.000	0.001	0.002	0.004	0.008	0.239	0.003	0.006	0.013	0.025
21044	Puebla	Cuyoaco	Templado	Tarifa 1	3	0.000	0.001	0.003	0.007	0.015	0.314	0.005	0.011	0.021	0.040
21045	Puebla	Chalchicomula de Sesma	Templado	Tarifa 1	5	0.002	0.001	0.003	0.007	0.015	0.314	0.005	0.011	0.021	0.040
21046	Puebla	Chapulco	Templado	Tarifa 1	3	0.000	0.001	0.003	0.007	0.015	0.314	0.005	0.011	0.021	0.040
21047	Puebla	Chiautla	Cálido Seco	Tarifa 1	5	0.013	0.009	0.019	0.037	0.066	0.570	0.028	0.051	0.087	0.139
21047	Puebla	Chiautla	Cálido Seco	Tarifa 1	5	0.013	0.009	0.019	0.037	0.066	0.570	0.028	0.051	0.087	0.139
21048	Puebla	Chiautzingo	Templado	Tarifa 1	3	0.000	0.001	0.003	0.007	0.015	0.314	0.005	0.011	0.021	0.040
21049	Puebla	Chiconcuautla	Templado húmedo	Tarifa 1	1	0.000	0.001	0.002	0.004	0.008	0.239	0.003	0.006	0.013	0.025
21050	Puebla	Chichiquila	Templado húmedo	Tarifa 1	1	0.000	0.001	0.002	0.004	0.008	0.239	0.003	0.006	0.013	0.025
21051	Puebla	Chietla	Cálido Seco	Tarifa 1	5	0.013	0.009	0.019	0.037	0.066	0.570	0.028	0.051	0.087	0.139
21052	Puebla	Chigmecatitlán	Templado seco	Tarifa 1	3	0.003	0.015	0.030	0.054	0.093	0.640	0.039	0.068	0.112	0.174
21053	Puebla	Chignahuapan	Templado	Tarifa 1	3	0.000	0.001	0.003	0.007	0.015	0.314	0.005	0.011	0.021	0.040
21054	Puebla	Chignautla	Templado	Tarifa 1	3	0.000	0.001	0.003	0.007	0.015	0.314	0.005	0.011	0.021	0.040
21055	Puebla	Chila	Templado seco	Tarifa 1	3	0.003	0.015	0.030	0.054	0.093	0.640	0.039	0.068	0.112	0.174
21056	Puebla	Chila de la Sal	Cálido Seco	Tarifa 1	3	0.002	0.009	0.019	0.037	0.066	0.570	0.028	0.051	0.087	0.139
21057	Puebla	Honey	Templado	Tarifa 1	2	0.000	0.001	0.003	0.007	0.015	0.314	0.005	0.011	0.021	0.040
21058	Puebla	Chilchotla	Templado	Tarifa 1	2	0.000	0.001	0.003	0.007	0.015	0.314	0.005	0.011	0.021	0.040
21059	Puebla	Chinantla	Cálido Seco	Tarifa 1	3	0.002	0.009	0.019	0.037	0.066	0.570	0.028	0.051	0.087	0.139
21060	Puebla	Domingo Arenas	Semifrio	Tarifa 1	3	0.000	0.000	0.000	0.000	#N/A	#N/A	#N/A	#N/A	#N/A	#N/A
21061	Puebla	Eloxochitlán	Templado	Tarifa 1	1	0.000	0.001	0.003	0.007	0.015	0.314	0.005	0.011	0.021	0.040
21062	Puebla	Epatlán	Cálido Seco	Tarifa 1	3	0.002	0.009	0.019	0.037	0.066	0.570	0.028	0.051	0.087	0.139
21063	Puebla	Esperanza	Templado	Tarifa 1	5	0.002	0.001	0.003	0.007	0.015	0.314	0.005	0.011	0.021	0.040
21064	Puebla	Francisco Z. Mena	Cálido semi-húmedo	Tarifa 1	2	0.001	0.010	0.021	0.040	0.071	#N/A	0.030	#N/A	#N/A	#N/A
21065	Puebla	General Felipe Ángeles	Semifrio-seco	Tarifa 1	3	0.000	0.000	0.000	0.000	0.001	0.078	0.000	0.001	0.002	0.004
21066	Puebla	Guadalupe	Cálido Seco	Tarifa 1	3	0.002	0.009	0.019	0.037	0.066	0.570	0.028	0.051	0.087	0.139
21067	Puebla	Guadalupe Victoria	Semifrio-seco	Tarifa 1	3	0.000	0.000	0.000	0.000	0.001	0.078	0.000	0.001	0.002	0.004
21068	Puebla	Hermenegildo Galeana	Cálido húmedo	Tarifa 1	1	0.000	0.005	0.010	0.021	0.039	0.470	#N/A	0.031	0.055	#N/A
21069	Puebla	Huaquechula	Templado	Tarifa 1	3	0.000	0.001	0.003	0.007	0.015	0.314	0.005	0.011	0.021	0.040
21070	Puebla	Huatlatlauca	Templado seco	Tarifa 1	3	0.003	0.015	0.030	0.054	0.093	0.640	0.039	0.068	0.112	0.174
21071	Puebla	Huauchinango	Templado	Tarifa 1	5	0.002	0.001	0.003	0.007	0.015	0.314	0.005	0.011	0.021	0.040
21072	Puebla	Huehuetla	Cálido húmedo	Tarifa 1	1	0.000	0.005	0.010	0.021	0.039	0.470	#N/A	0.031	0.055	#N/A

ESTUDIO DE CARACTERIZACIÓN DEL USO DE AIRE ACONDICIONADO EN VIVIENDA DE INTERÉS SOCIAL

CLAVE MUNICIPIO	ESTADO	MUNICIPIO	ZONA CLIMÁTICA	TARIFA ELÉCTRICA	ESTRATO SOCIO ECONÓMICO	PROBABILIDAD DE PRESENCIA DE EAA EN VIVIENDA	PROBABILIDAD DE PRESENCIA EAA EN VIVIENDA POR GRUPOS DE INGRESOS (VSMM)					PROBABILIDAD DE PRESENCIA DE EAA EN VIVIENDA POR GRUPOS DE INGRESOS Y ADQUIRIDAS CON FINANCIAMIENTO (VSMM)			
							[0 - 4)	[4 y 7)	[7-11)	[11-15)	[35-∞)	[0 - 4)	[4 y 7)	[7-11)	[35-∞)
21072	Puebla	Huehuetla	Cálido húmedo	Tarifa 1	1	0.000	0.005	0.010	0.021	0.039	0.470	#N/A	0.031	0.055	#N/A
21073	Puebla	Huehuetlán el Chico	Cálido Seco	Tarifa 1	3	0.002	0.009	0.019	0.037	0.066	0.570	0.028	0.051	0.087	0.139
21073	Puebla	Huehuetlán el Chico	Cálido Seco	Tarifa 1	3	0.002	0.009	0.019	0.037	0.066	0.570	0.028	0.051	0.087	0.139
21074	Puebla	Huejotzingo	Templado	Tarifa 1	5	0.002	0.001	0.003	0.007	0.015	0.314	0.005	0.011	0.021	0.040
21075	Puebla	Hueyapan	Templado	Tarifa 1	2	0.000	0.001	0.003	0.007	0.015	0.314	0.005	0.011	0.021	0.040
21076	Puebla	Hueytamalco	Templado	Tarifa 1	2	0.000	0.001	0.003	0.007	0.015	0.314	0.005	0.011	0.021	0.040
21077	Puebla	Hueytlalpan	Templado húmedo	Tarifa 1	1	0.000	0.001	0.002	0.004	0.008	0.239	0.003	0.006	0.013	0.025
21078	Puebla	Huitzilán de Serdán	Templado	Tarifa 1	1	0.000	0.001	0.003	0.007	0.015	0.314	0.005	0.011	0.021	0.040
21079	Puebla	Huitziltepec	Semifrio-seco	Tarifa 1	5	0.000	0.000	0.000	0.000	0.001	0.078	0.000	0.001	0.002	0.004
21080	Puebla	Atlequizayan	Templado	Tarifa 1	2	0.000	0.001	0.003	0.007	0.015	0.314	0.005	0.011	0.021	0.040
21081	Puebla	Ixcamilpa de Guerrero	Cálido Seco	Tarifa 1	2	0.001	0.009	0.019	0.037	0.066	0.570	0.028	0.051	0.087	0.139
21082	Puebla	Ixcaquixtla	Templado seco	Tarifa 1	5	0.015	0.015	0.030	0.054	0.093	0.640	0.039	0.068	0.112	0.174
21083	Puebla	Ixtacamaxtitlán	Templado	Tarifa 1	2	0.000	0.001	0.003	0.007	0.015	0.314	0.005	0.011	0.021	0.040
21084	Puebla	Ixtepec	Cálido húmedo	Tarifa 1	1	0.000	0.005	0.010	0.021	0.039	0.470	#N/A	0.031	0.055	#N/A
21085	Puebla	Izúcar de Matamoros	Cálido Seco	Tarifa 1	5	0.013	0.009	0.019	0.037	0.066	0.570	0.028	0.051	0.087	0.139
21086	Puebla	Jalpan	Cálido húmedo	Tarifa 1	2	0.001	0.005	0.010	0.021	0.039	0.470	#N/A	0.031	0.055	#N/A
21087	Puebla	Jolalpan	Cálido Seco	Tarifa 1	2	0.001	0.009	0.019	0.037	0.066	0.570	0.028	0.051	0.087	0.139
21088	Puebla	Jonotla	Cálido húmedo	Tarifa 1	2	0.001	0.005	0.010	0.021	0.039	0.470	#N/A	0.031	0.055	#N/A
21088	Puebla	Jonotla	Cálido húmedo	Tarifa 1	2	0.001	0.005	0.010	0.021	0.039	0.470	#N/A	0.031	0.055	#N/A
21089	Puebla	Jopala	Cálido húmedo	Tarifa 1	2	0.001	0.005	0.010	0.021	0.039	0.470	#N/A	0.031	0.055	#N/A
21090	Puebla	Juan C. Bonilla	Templado	Tarifa 1	5	0.002	0.001	0.003	0.007	0.015	0.314	0.005	0.011	0.021	0.040
21091	Puebla	Juan Galindo	Cálido húmedo	Tarifa 1	6		0.005	0.010	0.021	0.039	0.470	#N/A	0.031	0.055	#N/A
21092	Puebla	Juan N. Méndez	Templado	Tarifa 1	2	0.000	0.001	0.003	0.007	0.015	0.314	0.005	0.011	0.021	0.040
21093	Puebla	Lafragua	Templado	Tarifa 1	3	0.000	0.001	0.003	0.007	0.015	0.314	0.005	0.011	0.021	0.040
21094	Puebla	Libres	Templado	Tarifa 1	3	0.000	0.001	0.003	0.007	0.015	0.314	0.005	0.011	0.021	0.040
21095	Puebla	La Magdalena Tlatlauquitepec	Templado seco	Tarifa 1	3	0.003	0.015	0.030	0.054	0.093	0.640	0.039	0.068	0.112	0.174
21096	Puebla	Mazapiltepec de Juárez	Semifrio-seco	Tarifa 1	3	0.000	0.000	0.000	0.000	0.001	0.078	0.000	0.001	0.002	0.004
21097	Puebla	Mixtla	Templado seco	Tarifa 1	5	0.015	0.015	0.030	0.054	0.093	0.640	0.039	0.068	0.112	0.174
21098	Puebla	Molcaxac	Templado	Tarifa 1	3	0.000	0.001	0.003	0.007	0.015	0.314	0.005	0.011	0.021	0.040
21099	Puebla	Cañada Morelos	Templado	Tarifa 1	3	0.000	0.001	0.003	0.007	0.015	0.314	0.005	0.011	0.021	0.040
21100	Puebla	Naupan	Templado húmedo	Tarifa 1	2	0.000	0.001	0.002	0.004	0.008	0.239	0.003	0.006	0.013	0.025
21101	Puebla	Nauzontla	Templado húmedo	Tarifa 1	2	0.000	0.001	0.002	0.004	0.008	0.239	0.003	0.006	0.013	0.025
21102	Puebla	Nealtican	Templado	Tarifa 1	3	0.000	0.001	0.003	0.007	0.015	0.314	0.005	0.011	0.021	0.040
21103	Puebla	Nicolás Bravo	Templado	Tarifa 1	3	0.000	0.001	0.003	0.007	0.015	0.314	0.005	0.011	0.021	0.040

ESTUDIO DE CARACTERIZACIÓN DEL USO DE AIRE ACONDICIONADO EN VIVIENDA DE INTERÉS SOCIAL

CLAVE MUNICIPIO	ESTADO	MUNICIPIO	ZONA CLIMÁTICA	TARIFA ELÉCTRICA	ESTRATO SOCIO ECONÓMICO	PROBABILIDAD DE PRESENCIA DE EAA EN VIVIENDA	PROBABILIDAD DE PRESENCIA EAA EN VIVIENDA POR GRUPOS DE INGRESOS (VSMM)					PROBABILIDAD DE PRESENCIA DE EAA EN VIVIENDA POR GRUPOS DE INGRESOS Y ADQUIRIDAS CON FINANCIAMIENTO (VSMM)			
							[0 - 4)	[4 y 7)	[7-11)	[11-15)	[35-∞)	[0 - 4)	[4 y 7)	[7-11)	[35-∞)
21104	Puebla	Nopalucan	Templado	Tarifa 1	3	0.000	0.001	0.003	0.007	0.015	0.314	0.005	0.011	0.021	0.040
21105	Puebla	Ocoatepec	Templado	Tarifa 1	3	0.000	0.001	0.003	0.007	0.015	0.314	0.005	0.011	0.021	0.040
21106	Puebla	Ocoyucan	Templado	Tarifa 1	3	0.000	0.001	0.003	0.007	0.015	0.314	0.005	0.011	0.021	0.040
21107	Puebla	Olintla	Cálido húmedo	Tarifa 1	1	0.000	0.005	0.010	0.021	0.039	0.470	#N/A	0.031	0.055	#N/A
21108	Puebla	Oriental	Templado	Tarifa 1	5	0.002	0.001	0.003	0.007	0.015	0.314	0.005	0.011	0.021	0.040
21109	Puebla	Pahuatlán	Templado	Tarifa 1	2	0.000	0.001	0.003	0.007	0.015	0.314	0.005	0.011	0.021	0.040
21110	Puebla	Palmar de Bravo	Templado	Tarifa 1	3	0.000	0.001	0.003	0.007	0.015	0.314	0.005	0.011	0.021	0.040
21111	Puebla	Pantepec	Cálido húmedo	Tarifa 1	2	0.001	0.005	0.010	0.021	0.039	0.470	#N/A	0.031	0.055	#N/A
21112	Puebla	Petlalcingo	Templado seco	Tarifa 1	3	0.003	0.015	0.030	0.054	0.093	0.640	0.039	0.068	0.112	0.174
21113	Puebla	Pixtla	Cálido Seco	Tarifa 1	3	0.002	0.009	0.019	0.037	0.066	0.570	0.028	0.051	0.087	0.139
21114	Puebla	Puebla	Templado	Tarifa 1	7	0.013	0.001	0.003	0.007	0.015	0.314	0.005	0.011	0.021	0.040
21115	Puebla	Quecholac	Semifrio-seco	Tarifa 1	3	0.000	0.000	0.000	0.001	0.078	0.000	0.001	0.002	0.004	0.004
21116	Puebla	Quimixtlán	Templado	Tarifa 1	2	0.000	0.001	0.003	0.007	0.015	0.314	0.005	0.011	0.021	0.040
21117	Puebla	Rafael Lara Grajales	Templado	Tarifa 1	5	0.002	0.001	0.003	0.007	0.015	0.314	0.005	0.011	0.021	0.040
21118	Puebla	Los Reyes de Juárez	Semifrio-seco	Tarifa 1	3	0.000	0.000	0.000	0.001	0.078	0.000	0.001	0.002	0.004	0.004
21119	Puebla	San Andrés Cholula	Templado	Tarifa 1	6	0.006	0.001	0.003	0.007	0.015	0.314	0.005	0.011	0.021	0.040
21120	Puebla	San Antonio Cañada	Templado seco	Tarifa 1	2	0.001	0.015	0.030	0.054	0.093	0.640	0.039	0.068	0.112	0.174
21121	Puebla	San Diego la Mesa Tochimiltzingo	Templado seco	Tarifa 1	2	0.001	0.015	0.030	0.054	0.093	0.640	0.039	0.068	0.112	0.174
21122	Puebla	San Felipe Teotlalcingo	Templado	Tarifa 1	3	0.000	0.001	0.003	0.007	0.015	0.314	0.005	0.011	0.021	0.040
21123	Puebla	San Felipe Tepatlán	Cálido húmedo	Tarifa 1	1	0.000	0.005	0.010	0.021	0.039	0.470	#N/A	0.031	0.055	#N/A
21124	Puebla	San Gabriel Chilac	Templado seco	Tarifa 1	3	0.003	0.015	0.030	0.054	0.093	0.640	0.039	0.068	0.112	0.174
21125	Puebla	San Gregorio Atzompa	Templado	Tarifa 1	6	0.006	0.001	0.003	0.007	0.015	0.314	0.005	0.011	0.021	0.040
21126	Puebla	San Jerónimo Tecuanipan	Templado	Tarifa 1	3	0.000	0.001	0.003	0.007	0.015	0.314	0.005	0.011	0.021	0.040
21127	Puebla	San Jerónimo Xayacatlán	Templado seco	Tarifa 1	2	0.001	0.015	0.030	0.054	0.093	0.640	0.039	0.068	0.112	0.174
21128	Puebla	San José Chiapa	Templado	Tarifa 1	3	0.000	0.001	0.003	0.007	0.015	0.314	0.005	0.011	0.021	0.040
21129	Puebla	San José Miahuatlán	Templado seco	Tarifa 1	3	0.003	0.015	0.030	0.054	0.093	0.640	0.039	0.068	0.112	0.174
21130	Puebla	San Juan Atenco	Templado	Tarifa 1	3	0.000	0.001	0.003	0.007	0.015	0.314	0.005	0.011	0.021	0.040
21131	Puebla	San Juan Atzompa	Templado seco	Tarifa 1	3	0.003	0.015	0.030	0.054	0.093	0.640	0.039	0.068	0.112	0.174
21132	Puebla	San Martín Texmelucan	Templado	Tarifa 1	6	0.006	0.001	0.003	0.007	0.015	0.314	0.005	0.011	0.021	0.040
21133	Puebla	San Martín Totontepec	Cálido Seco	Tarifa 1	5	0.013	0.009	0.019	0.037	0.066	0.570	0.028	0.051	0.087	0.139
21134	Puebla	San Matías Tlalancaleca	Semifrio-seco	Tarifa 1	5	0.000	0.000	0.000	0.001	0.078	0.000	0.001	0.002	0.004	0.004
21135	Puebla	San Miguel Ixitlán	Templado seco	Tarifa 1	2	0.001	0.015	0.030	0.054	0.093	0.640	0.039	0.068	0.112	0.174
21136	Puebla	San Miguel Xoxtla	Templado	Tarifa 1	6	0.006	0.001	0.003	0.007	0.015	0.314	0.005	0.011	0.021	0.040

ESTUDIO DE CARACTERIZACIÓN DEL USO DE AIRE ACONDICIONADO EN VIVIENDA DE INTERÉS SOCIAL

CLAVE MUNICIPIO	ESTADO	MUNICIPIO	ZONA CLIMÁTICA	TARIFA ELÉCTRICA	ESTRATO SOCIO ECONÓMICO	PROBABILIDAD DE PRESENCIA DE EAA EN VIVIENDA	PROBABILIDAD DE PRESENCIA EAA EN VIVIENDA POR GRUPOS DE INGRESOS (VSMM)					PROBABILIDAD DE PRESENCIA DE EAA EN VIVIENDA POR GRUPOS DE INGRESOS Y ADQUIRIDAS CON FINANCIAMIENTO (VSMM)			
							[0 - 4)	[4 y 7)	[7-11)	[11-15)	[35-∞)	[0 - 4)	[4 y 7)	[7-11)	[35-∞)
21137	Puebla	San Nicolás Buenos Aires	Templado	Tarifa 1	3	0.000	0.001	0.003	0.007	0.015	0.314	0.005	0.011	0.021	0.040
21138	Puebla	San Nicolás de los Ranchos	Semifrío	Tarifa 1	3	0.000	0.000	0.000	0.000	#N/A	#N/A	#N/A	#N/A	#N/A	#N/A
21139	Puebla	San Pablo Anicano	Cálido Seco	Tarifa 1	3	0.002	0.009	0.019	0.037	0.066	0.570	0.028	0.051	0.087	0.139
21140	Puebla	San Pedro Cholula	Templado	Tarifa 1	6	0.006	0.001	0.003	0.007	0.015	0.314	0.005	0.011	0.021	0.040
21141	Puebla	San Pedro Yeloixtlahuaca	Cálido Seco	Tarifa 1	3	0.002	0.009	0.019	0.037	0.066	0.570	0.028	0.051	0.087	0.139
21142	Puebla	San Salvador el Seco	Templado	Tarifa 1	3	0.000	0.001	0.003	0.007	0.015	0.314	0.005	0.011	0.021	0.040
21143	Puebla	San Salvador el Verde	Templado	Tarifa 1	5	0.002	0.001	0.003	0.007	0.015	0.314	0.005	0.011	0.021	0.040
21144	Puebla	San Salvador Huixcolotla	Semifrío-seco	Tarifa 1	5	0.000	0.000	0.000	0.001	0.078	0.000	0.001	0.002	0.004	0.004
21145	Puebla	San Sebastián Tlacoatepec	Templado	Tarifa 1	1	0.000	0.001	0.003	0.007	0.015	0.314	0.005	0.011	0.021	0.040
21146	Puebla	Santa Catarina Tlaltémpan	Templado seco	Tarifa 1	3	0.003	0.015	0.030	0.054	0.093	0.640	0.039	0.068	0.112	0.174
21147	Puebla	Santa Inés Ahuatempan	Templado	Tarifa 1	2	0.000	0.001	0.003	0.007	0.015	0.314	0.005	0.011	0.021	0.040
21148	Puebla	Santa Isabel Cholula	Templado	Tarifa 1	3	0.000	0.001	0.003	0.007	0.015	0.314	0.005	0.011	0.021	0.040
21149	Puebla	Santiago Miahuatlán	Templado	Tarifa 1	5	0.002	0.001	0.003	0.007	0.015	0.314	0.005	0.011	0.021	0.040
21150	Puebla	Huehuetlán el Grande	Cálido Seco	Tarifa 1	2	0.001	0.009	0.019	0.037	0.066	0.570	0.028	0.051	0.087	0.139
21151	Puebla	Santo Tomás Hueyotlipán	Semifrío-seco	Tarifa 1	5	0.000	0.000	0.000	0.001	0.078	0.000	0.001	0.002	0.004	0.004
21152	Puebla	Soltepec	Semifrío-seco	Tarifa 1	3	0.000	0.000	0.000	0.001	0.078	0.000	0.001	0.002	0.004	0.004
21153	Puebla	Tecali de Herrera	Templado seco	Tarifa 1	5	0.015	0.015	0.030	0.054	0.093	0.640	0.039	0.068	0.112	0.174
21154	Puebla	Tecamachalco	Semifrío-seco	Tarifa 1	5	0.000	0.000	0.000	0.001	0.078	0.000	0.001	0.002	0.004	0.004
21155	Puebla	Tecomatlán	Cálido Seco	Tarifa 1	3	0.002	0.009	0.019	0.037	0.066	0.570	0.028	0.051	0.087	0.139
21155	Puebla	Tecomatlán	Cálido Seco	Tarifa 1	3	0.002	0.009	0.019	0.037	0.066	0.570	0.028	0.051	0.087	0.139
21156	Puebla	Tehuacán	Cálido Seco	Tarifa 1	6	0.027	0.009	0.019	0.037	0.066	0.570	0.028	0.051	0.087	0.139
21157	Puebla	Tehuiztzingo	Cálido Seco	Tarifa 1	3	0.002	0.009	0.019	0.037	0.066	0.570	0.028	0.051	0.087	0.139
21158	Puebla	Tenampulco	Cálido húmedo	Tarifa 1	2	0.001	0.005	0.010	0.021	0.039	0.470	#N/A	0.031	0.055	#N/A
21159	Puebla	Teopantlán	Cálido Seco	Tarifa 1	2	0.001	0.009	0.019	0.037	0.066	0.570	0.028	0.051	0.087	0.139
21160	Puebla	Teotlalco	Cálido Seco	Tarifa 1	3	0.002	0.009	0.019	0.037	0.066	0.570	0.028	0.051	0.087	0.139
21161	Puebla	Tepanco de López	Templado seco	Tarifa 1	3	0.003	0.015	0.030	0.054	0.093	0.640	0.039	0.068	0.112	0.174
21162	Puebla	Tepango de Rodríguez	Templado húmedo	Tarifa 1	1	0.000	0.001	0.002	0.004	0.008	0.239	0.003	0.006	0.013	0.025
21163	Puebla	Tepatlxco de Hidalgo	Templado	Tarifa 1	5	0.002	0.001	0.003	0.007	0.015	0.314	0.005	0.011	0.021	0.040
21164	Puebla	Tepeaca	Semifrío-seco	Tarifa 1	5	0.000	0.000	0.000	0.001	0.078	0.000	0.001	0.002	0.004	0.004
21165	Puebla	Tepemaxalco	Templado seco	Tarifa 1A	2	0.015	0.124	0.191	0.276	0.377	0.914	0.223	0.313	0.416	#N/A
21166	Puebla	Tepeojuma	Templado seco	Tarifa 1	3	0.003	0.015	0.030	0.054	0.093	0.640	0.039	0.068	0.112	0.174
21167	Puebla	Tepetzintla	Templado	Tarifa 1	1	0.000	0.001	0.003	0.007	0.015	0.314	0.005	0.011	0.021	0.040
21168	Puebla	Tepexco	Cálido Seco	Tarifa 1	2	0.001	0.009	0.019	0.037	0.066	0.570	0.028	0.051	0.087	0.139
21169	Puebla	Tepeji de Rodríguez	Templado seco	Tarifa 1	3	0.003	0.015	0.030	0.054	0.093	0.640	0.039	0.068	0.112	0.174

ESTUDIO DE CARACTERIZACIÓN DEL USO DE AIRE ACONDICIONADO EN VIVIENDA DE INTERÉS SOCIAL

CLAVE MUNICIPIO	ESTADO	MUNICIPIO	ZONA CLIMÁTICA	TARIFA ELÉCTRICA	ESTRATO SOCIO ECONÓMICO	PROBABILIDAD DE PRESENCIA DE EAA EN VIVIENDA	PROBABILIDAD DE PRESENCIA EAA EN VIVIENDA POR GRUPOS DE INGRESOS (VSMM)					PROBABILIDAD DE PRESENCIA DE EAA EN VIVIENDA POR GRUPOS DE INGRESOS Y ADQUIRIDAS CON FINANCIAMIENTO (VSMM)			
							[0 - 4)	[4 y 7)	[7-11)	[11-15)	[35-∞)	[0 - 4)	[4 y 7)	[7-11)	[35-∞)
21170	Puebla	Tepeyahualco	Templado	Tarifa 1	3	0.000	0.001	0.003	0.007	0.015	0.314	0.005	0.011	0.021	0.040
21171	Puebla	Tepeyahualco de Cuauhtémoc	Semifrio-seco	Tarifa 1	5	0.000	0.000	0.000	0.000	0.001	0.078	0.000	0.001	0.002	0.004
21172	Puebla	Tetela de Ocampo	Templado	Tarifa 1	2	0.000	0.001	0.003	0.007	0.015	0.314	0.005	0.011	0.021	0.040
21173	Puebla	Teteles de Avila Castillo	Templado húmedo	Tarifa 1	5	0.001	0.001	0.002	0.004	0.008	0.239	0.003	0.006	0.013	0.025
21174	Puebla	Teziutlán	Templado	Tarifa 1	6	0.006	0.001	0.003	0.007	0.015	0.314	0.005	0.011	0.021	0.040
21175	Puebla	Tianguismanalco	Templado	Tarifa 1	3	0.000	0.001	0.003	0.007	0.015	0.314	0.005	0.011	0.021	0.040
21176	Puebla	Tilapa	Cálido Seco	Tarifa 1	5	0.013	0.009	0.019	0.037	0.066	0.570	0.028	0.051	0.087	0.139
21177	Puebla	Tlacotepec de Benito Juárez	Semifrio-seco	Tarifa 1	3	0.000	0.000	0.000	0.000	0.001	0.078	0.000	0.001	0.002	0.004
21178	Puebla	Tlacuilotepec	Templado húmedo	Tarifa 1	1	0.000	0.001	0.002	0.004	0.008	0.239	0.003	0.006	0.013	0.025
21179	Puebla	Tlachichuca	Templado	Tarifa 1	3	0.000	0.001	0.003	0.007	0.015	0.314	0.005	0.011	0.021	0.040
21180	Puebla	Tlahuapan	Semifrio	Tarifa 1	3	0.000	0.000	0.000	0.000	#N/A	#N/A	#N/A	#N/A	#N/A	#N/A
21181	Puebla	Tlaltenango	Templado	Tarifa 1	5	0.002	0.001	0.003	0.007	0.015	0.314	0.005	0.011	0.021	0.040
21182	Puebla	Tlanepantla	Templado seco	Tarifa 1	3	0.003	0.015	0.030	0.054	0.093	0.640	0.039	0.068	0.112	0.174
21183	Puebla	Tlaola	Templado húmedo	Tarifa 1	1	0.000	0.001	0.002	0.004	0.008	0.239	0.003	0.006	0.013	0.025
21184	Puebla	Tlapacoya	Cálido húmedo	Tarifa 1	1	0.000	0.005	0.010	0.021	0.039	0.470	#N/A	0.031	0.055	#N/A
21185	Puebla	Tlapanalá	Templado seco	Tarifa 1	3	0.003	0.015	0.030	0.054	0.093	0.640	0.039	0.068	0.112	0.174
21186	Puebla	Tlatlauquitepec	Templado	Tarifa 1	3	0.000	0.001	0.003	0.007	0.015	0.314	0.005	0.011	0.021	0.040
21187	Puebla	Tlaxco	Templado húmedo	Tarifa 1	2	0.000	0.001	0.002	0.004	0.008	0.239	0.003	0.006	0.013	0.025
21188	Puebla	Tochimilco	Templado	Tarifa 1	2	0.000	0.001	0.003	0.007	0.015	0.314	0.005	0.011	0.021	0.040
21189	Puebla	Tochtepec	Semifrio-seco	Tarifa 1	3	0.000	0.000	0.000	0.000	0.001	0.078	0.000	0.001	0.002	0.004
21190	Puebla	Totoltepec de Guerrero	Templado seco	Tarifa 1	2	0.001	0.015	0.030	0.054	0.093	0.640	0.039	0.068	0.112	0.174
21191	Puebla	Tulcingo	Cálido Seco	Tarifa 1	3	0.002	0.009	0.019	0.037	0.066	0.570	0.028	0.051	0.087	0.139
21192	Puebla	Tuzamapan de Galeana	Templado húmedo	Tarifa 1	2	0.000	0.001	0.002	0.004	0.008	0.239	0.003	0.006	0.013	0.025
21193	Puebla	Tzicatlacoyan	Templado	Tarifa 1	2	0.000	0.001	0.003	0.007	0.015	0.314	0.005	0.011	0.021	0.040
21194	Puebla	Venustiano Carranza	Cálido húmedo	Tarifa 1	3	0.003	0.005	0.010	0.021	0.039	0.470	#N/A	0.031	0.055	#N/A
21195	Puebla	Vicente Guerrero	Templado seco	Tarifa 1	1	0.000	0.015	0.030	0.054	0.093	0.640	0.039	0.068	0.112	0.174
21196	Puebla	Xayacatlán de Bravo	Templado seco	Tarifa 1	3	0.003	0.015	0.030	0.054	0.093	0.640	0.039	0.068	0.112	0.174
21197	Puebla	Xicotepec	Templado húmedo	Tarifa 1	5	0.001	0.001	0.002	0.004	0.008	0.239	0.003	0.006	0.013	0.025
21198	Puebla	Xicotlán	Cálido Seco	Tarifa 1	3	0.002	0.009	0.019	0.037	0.066	0.570	0.028	0.051	0.087	0.139
21199	Puebla	Xiutetelco	Templado	Tarifa 1	3	0.000	0.001	0.003	0.007	0.015	0.314	0.005	0.011	0.021	0.040
21200	Puebla	Xochiapulco	Templado	Tarifa 1	2	0.000	0.001	0.003	0.007	0.015	0.314	0.005	0.011	0.021	0.040
21201	Puebla	Xochiltepec	Cálido Seco	Tarifa 1	3	0.002	0.009	0.019	0.037	0.066	0.570	0.028	0.051	0.087	0.139
21202	Puebla	Xochitlán de Vicente Suárez	Templado	Tarifa 1	2	0.000	0.001	0.003	0.007	0.015	0.314	0.005	0.011	0.021	0.040
21203	Puebla	Xochitlán Todos Santos	Templado	Tarifa 1	2	0.000	0.001	0.003	0.007	0.015	0.314	0.005	0.011	0.021	0.040

ESTUDIO DE CARACTERIZACIÓN DEL USO DE AIRE ACONDICIONADO EN VIVIENDA DE INTERÉS SOCIAL

CLAVE MUNICIPIO	ESTADO	MUNICIPIO	ZONA CLIMÁTICA	TARIFA ELÉCTRICA	ESTRATO SOCIO ECONÓMICO	PROBABILIDAD DE PRESENCIA DE EAA EN VIVIENDA	PROBABILIDAD DE PRESENCIA EAA EN VIVIENDA POR GRUPOS DE INGRESOS (VSMM)					PROBABILIDAD DE PRESENCIA DE EAA EN VIVIENDA POR GRUPOS DE INGRESOS Y ADQUIRIDAS CON FINANCIAMIENTO (VSMM)			
							[0 - 4)	[4 y 7)	[7-11)	[11-15)	[35-∞)	[0 - 4)	[4 y 7)	[7-11)	[35-∞)
21204	Puebla	Yaonáhuac	Templado	Tarifa 1	3	0.000	0.001	0.003	0.007	0.015	0.314	0.005	0.011	0.021	0.040
21205	Puebla	Yehualtepec	Semifrio-seco	Tarifa 1	3	0.000	0.000	0.000	0.000	0.001	0.078	0.000	0.001	0.002	0.004
21206	Puebla	Zacapala	Templado seco	Tarifa 1	3	0.003	0.015	0.030	0.054	0.093	0.640	0.039	0.068	0.112	0.174
21207	Puebla	Zacapoxtla	Templado	Tarifa 1	3	0.000	0.001	0.003	0.007	0.015	0.314	0.005	0.011	0.021	0.040
21208	Puebla	Zacatlán	Templado	Tarifa 1	3	0.000	0.001	0.003	0.007	0.015	0.314	0.005	0.011	0.021	0.040
21209	Puebla	Zapotitlán	Templado seco	Tarifa 1	3	0.003	0.015	0.030	0.054	0.093	0.640	0.039	0.068	0.112	0.174
21210	Puebla	Zapotitlán de Méndez	Templado húmedo	Tarifa 1	2	0.000	0.001	0.002	0.004	0.008	0.239	0.003	0.006	0.013	0.025
21211	Puebla	Zaragoza	Templado	Tarifa 1	5	0.002	0.001	0.003	0.007	0.015	0.314	0.005	0.011	0.021	0.040
21212	Puebla	Zautla	Templado	Tarifa 1	2	0.000	0.001	0.003	0.007	0.015	0.314	0.005	0.011	0.021	0.040
21213	Puebla	Zihuateutla	Cálido húmedo	Tarifa 1	2	0.001	0.005	0.010	0.021	0.039	0.470	#N/A	0.031	0.055	#N/A
21214	Puebla	Zinacatepec	Templado seco	Tarifa 1	3	0.003	0.015	0.030	0.054	0.093	0.640	0.039	0.068	0.112	0.174
21215	Puebla	Zongozotla	Templado húmedo	Tarifa 1	3	0.000	0.001	0.002	0.004	0.008	0.239	0.003	0.006	0.013	0.025
21216	Puebla	Zoquiapan	Templado	Tarifa 1	2	0.000	0.001	0.003	0.007	0.015	0.314	0.005	0.011	0.021	0.040
21216	Puebla	Zoquiapan	Templado	Tarifa 1	2	0.000	0.001	0.003	0.007	0.015	0.314	0.005	0.011	0.021	0.040
21217	Puebla	Zoquitlán	Templado húmedo	Tarifa 1	1	0.000	0.001	0.002	0.004	0.008	0.239	0.003	0.006	0.013	0.025
22001	Querétaro	Amealco de Bonfil	Templado	Tarifa 1	3	0.000	0.001	0.003	0.007	0.015	0.314	0.005	0.011	0.021	0.040
22002	Querétaro	Pinal de Amoles	Templado seco	Tarifa 1	2	0.001	0.015	0.030	0.054	0.093	0.640	0.039	0.068	0.112	0.174
22003	Querétaro	Arroyo Seco	Cálido Seco	Tarifa 1	3	0.002	0.009	0.019	0.037	0.066	0.570	0.028	0.051	0.087	0.139
22004	Querétaro	Cadereyta de Montes	Semifrio-seco	Tarifa 1	3	0.000	0.000	0.000	0.000	0.001	0.078	0.000	0.001	0.002	0.004
22005	Querétaro	Colón	Templado seco	Tarifa 1	5	0.015	0.015	0.030	0.054	0.093	0.640	0.039	0.068	0.112	0.174
22006	Querétaro	Corregidora	Templado seco	Tarifa 1	7	0.059	0.015	0.030	0.054	0.093	0.640	0.039	0.068	0.112	0.174
22007	Querétaro	Ezequiel Montes	Templado	Tarifa 1	5	0.002	0.001	0.003	0.007	0.015	0.314	0.005	0.011	0.021	0.040
22008	Querétaro	Huimilpan	Templado	Tarifa 1	3	0.000	0.001	0.003	0.007	0.015	0.314	0.005	0.011	0.021	0.040
22009	Querétaro	Jalpan de Serra	Cálido Seco	Tarifa 1A	3	0.026	0.091	0.145	0.219	0.310	0.882	0.181	0.263	0.359	0.466
22010	Querétaro	Landa de Matamoros	Templado seco	Tarifa 1A	3	0.030	0.124	0.191	0.276	0.377	0.914	0.223	0.313	0.416	#N/A
22011	Querétaro	El Marqués	Templado seco	Tarifa 1	5	0.015	0.015	0.030	0.054	0.093	0.640	0.039	0.068	0.112	0.174
22012	Querétaro	Pedro Escobedo	Templado seco	Tarifa 1	5	0.015	0.015	0.030	0.054	0.093	0.640	0.039	0.068	0.112	0.174
22013	Querétaro	Peñamiller	Templado seco	Tarifa 1	3	0.003	0.015	0.030	0.054	0.093	0.640	0.039	0.068	0.112	0.174
22014	Querétaro	Querétaro	Templado seco	Tarifa 1	7	0.059	0.015	0.030	0.054	0.093	0.640	0.039	0.068	0.112	0.174
22015	Querétaro	San Joaquín	Templado seco	Tarifa 1	3	0.003	0.015	0.030	0.054	0.093	0.640	0.039	0.068	0.112	0.174
22016	Querétaro	San Juan del Río	Templado seco	Tarifa 1	6	0.031	0.015	0.030	0.054	0.093	0.640	0.039	0.068	0.112	0.174
22017	Querétaro	Tequisquiapan	Templado seco	Tarifa 1	6	0.031	0.015	0.030	0.054	0.093	0.640	0.039	0.068	0.112	0.174
22018	Querétaro	Tolimán	Templado seco	Tarifa 1	3	0.003	0.015	0.030	0.054	0.093	0.640	0.039	0.068	0.112	0.174
23001	Quintana Roo	Cozumel	Cálido semi-húmedo	Tarifa 1B	7	0.255	0.098	0.155	0.231	0.325	0.890	0.192	0.275	0.374	0.482

ESTUDIO DE CARACTERIZACIÓN DEL USO DE AIRE ACONDICIONADO EN VIVIENDA DE INTERÉS SOCIAL

CLAVE MUNICIPIO	ESTADO	MUNICIPIO	ZONA CLIMÁTICA	TARIFA ELÉCTRICA	ESTRATO SOCIO ECONÓMICO	PROBABILIDAD DE PRESENCIA DE EAA EN VIVIENDA	PROBABILIDAD DE PRESENCIA EAA EN VIVIENDA POR GRUPOS DE INGRESOS (VSMM)					PROBABILIDAD DE PRESENCIA DE EAA EN VIVIENDA POR GRUPOS DE INGRESOS Y ADQUIRIDAS CON FINANCIAMIENTO (VSMM)			
							[0 - 4)	[4 y 7)	[7-11)	[11-15)	[35-∞)	[0 - 4)	[4 y 7)	[7-11)	[35-∞)
23001	Quintana Roo	Cozumel	Cálido semi-húmedo	Tarifa 1B	7	0.255	0.098	0.155	0.231	0.325	0.890	0.192	0.275	0.374	0.482
23001	Quintana Roo	Cozumel	Cálido semi-húmedo	Tarifa 1B	7	0.255	0.098	0.155	0.231	0.325	0.890	0.192	0.275	0.374	0.482
23002	Quintana Roo	Felipe Carrillo Puerto	Cálido semi-húmedo	Tarifa 1D	3	0.115	0.293	0.396	0.506	0.616	0.976	0.449	0.558	0.663	0.757
23003	Quintana Roo	Isla Mujeres	Cálido semi-húmedo	Tarifa 1C	6	0.248	0.163	0.242	0.337	0.444	0.938	0.288	0.388	0.496	0.604
23003	Quintana Roo	Isla Mujeres	Cálido semi-húmedo	Tarifa 1C	6	0.248	0.163	0.242	0.337	0.444	0.938	0.288	0.388	0.496	0.604
23004	Quintana Roo	Othón P. Blanco	Cálido semi-húmedo	Tarifa 1B	6	0.169	0.098	0.155	0.231	0.325	0.890	0.192	0.275	0.374	0.482
23005	Quintana Roo	Benito Juárez	Cálido semi-húmedo	Tarifa 1C	7	0.351	0.163	0.242	0.337	0.444	0.938	0.288	0.388	0.496	0.604
23006	Quintana Roo	José María Morelos	Cálido semi-húmedo	Tarifa 1B	2	0.016	0.098	0.155	0.231	0.325	0.890	0.192	0.275	0.374	0.482
23007	Quintana Roo	Lázaro Cárdenas	Cálido semi-húmedo	Tarifa 1A	3	0.031	0.097	0.154	0.230	0.323	0.889	0.190	0.274	0.372	0.479
23008	Quintana Roo	Solidaridad	Cálido semi-húmedo	Tarifa 1B	6	0.169	0.098	0.155	0.231	0.325	0.890	0.192	0.275	0.374	0.482
24001	San Luis Potosí	Ahualulco	Templado seco	Tarifa 1	3	0.003	0.015	0.030	0.054	0.093	0.640	0.039	0.068	0.112	0.174
24002	San Luis Potosí	Alaquines	Templado seco	Tarifa 1	2	0.001	0.015	0.030	0.054	0.093	0.640	0.039	0.068	0.112	0.174
24003	San Luis Potosí	Aquismón	Cálido húmedo	Tarifa 1B	1	0.008	0.057	0.096	0.153	0.229	0.826	0.127	0.194	0.278	0.377
24004	San Luis Potosí	Armadillo de los Infante	Templado seco	Tarifa 1	3	0.003	0.015	0.030	0.054	0.093	0.640	0.039	0.068	0.112	0.174
24005	San Luis Potosí	Cárdenas	Templado seco	Tarifa 1	5	0.015	0.015	0.030	0.054	0.093	0.640	0.039	0.068	0.112	0.174
24006	San Luis Potosí	Catorce	Templado seco	Tarifa 1	3	0.003	0.015	0.030	0.054	0.093	0.640	0.039	0.068	0.112	0.174
24007	San Luis Potosí	Cedral	Templado seco	Tarifa 1	5	0.015	0.015	0.030	0.054	0.093	0.640	0.039	0.068	0.112	0.174
24008	San Luis Potosí	Cerritos	Templado seco	Tarifa 1A	5	0.100	0.124	0.191	0.276	0.377	0.914	0.223	0.313	0.416	#N/A
24009	San Luis Potosí	Cerro de San Pedro	Templado seco	Tarifa 1	6	0.031	0.015	0.030	0.054	0.093	0.640	0.039	0.068	0.112	0.174
24010	San Luis Potosí	Ciudad del Maíz	Templado húmedo	Tarifa 1	3	0.000	0.001	0.002	0.004	0.008	0.239	0.003	0.006	0.013	0.025
24011	San Luis Potosí	Ciudad Fernández	Cálido Seco	Tarifa 1A	5	0.091	0.091	0.145	0.219	0.310	0.882	0.181	0.263	0.359	0.466
24012	San Luis Potosí	Tancanhuitz	Cálido húmedo	Tarifa 1B	2	0.017	0.057	0.096	0.153	0.229	0.826	0.127	0.194	0.278	0.377
24013	San Luis Potosí	Ciudad Valles	Cálido semi-húmedo	Tarifa 1D	6	0.382	0.293	0.396	0.506	0.616	0.976	0.449	0.558	0.663	0.757
24014	San Luis Potosí	Coxcatlán	Cálido húmedo	Tarifa 1B	2	0.017	0.057	0.096	0.153	0.229	0.826	0.127	0.194	0.278	0.377
24015	San Luis Potosí	Charcas	Templado	Tarifa 1	5	0.002	0.001	0.003	0.007	0.015	0.314	0.005	0.011	0.021	0.040
24016	San Luis Potosí	Ebano	Cálido Seco	Tarifa 1D	5	0.249	0.280	0.381	0.491	0.602	0.974	0.436	0.545	0.651	0.746
24017	San Luis Potosí	Guadalcázar	Templado seco	Tarifa 1	2	0.001	0.015	0.030	0.054	0.093	0.640	0.039	0.068	0.112	0.174
24018	San Luis Potosí	Huehuetlán	Cálido húmedo	Tarifa 1B	2	0.017	0.057	0.096	0.153	0.229	0.826	0.127	0.194	0.278	0.377
24019	San Luis Potosí	Lagunillas	Cálido Seco	Tarifa 1A	2	0.013	0.091	0.145	0.219	0.310	0.882	0.181	0.263	0.359	0.466
24020	San Luis Potosí	Matehuala	Templado seco	Tarifa 1A	6	0.162	0.124	0.191	0.276	0.377	0.914	0.223	0.313	0.416	#N/A
24021	San Luis Potosí	Mexquitic de Carmona	Templado seco	Tarifa 1	3	0.003	0.015	0.030	0.054	0.093	0.640	0.039	0.068	0.112	0.174
24022	San Luis Potosí	Moctezuma	Templado	Tarifa 1	3	0.000	0.001	0.003	0.007	0.015	0.314	0.005	0.011	0.021	0.040
24023	San Luis Potosí	Rayón	Cálido Seco	Tarifa 1A	3	0.026	0.091	0.145	0.219	0.310	0.882	0.181	0.263	0.359	0.466
24024	San Luis Potosí	Rioverde	Cálido Seco	Tarifa 1A	5	0.091	0.091	0.145	0.219	0.310	0.882	0.181	0.263	0.359	0.466

ESTUDIO DE CARACTERIZACIÓN DEL USO DE AIRE ACONDICIONADO EN VIVIENDA DE INTERÉS SOCIAL

CLAVE MUNICIPIO	ESTADO	MUNICIPIO	ZONA CLIMÁTICA	TARIFA ELÉCTRICA	ESTRATO SOCIO ECONÓMICO	PROBABILIDAD DE PRESENCIA DE EAA EN VIVIENDA	PROBABILIDAD DE PRESENCIA EAA EN VIVIENDA POR GRUPOS DE INGRESOS (VSMM)					PROBABILIDAD DE PRESENCIA DE EAA EN VIVIENDA POR GRUPOS DE INGRESOS Y ADQUIRIDAS CON FINANCIAMIENTO (VSMM)			
							[0 - 4)	[4 y 7)	[7-11)	[11-15)	[35-∞)	[0 - 4)	[4 y 7)	[7-11)	[35-∞)
24025	San Luis Potosí	Salinas	Templado seco	Tarifa 1	4	0.007	0.015	0.030	0.054	0.093	0.640	0.039	0.068	0.112	0.174
24026	San Luis Potosí	San Antonio	Cálido húmedo	Tarifa 1B	1	0.008	0.057	0.096	0.153	0.229	0.826	0.127	0.194	0.278	0.377
24027	San Luis Potosí	San Ciro de Acosta	Cálido Seco	Tarifa 1B	3	0.027	0.091	0.146	0.220	0.312	0.883	0.183	0.264	0.361	0.468
24028	San Luis Potosí	San Luis Potosí	Templado seco	Tarifa 1	7	0.059	0.015	0.030	0.054	0.093	0.640	0.039	0.068	0.112	0.174
24029	San Luis Potosí	San Martín Chalchicuautla	Cálido semi-húmedo	Tarifa 1B	2	0.016	0.098	0.155	0.231	0.325	0.890	0.192	0.275	0.374	0.482
24030	San Luis Potosí	San Nicolás Tolentino	Templado	Tarifa 1	3	0.000	0.001	0.003	0.007	0.015	0.314	0.005	0.011	0.021	0.040
24031	San Luis Potosí	Santa Catarina	Cálido semi-húmedo	Tarifa 1B	1	0.007	0.098	0.155	0.231	0.325	0.890	0.192	0.275	0.374	0.482
24032	San Luis Potosí	Santa María del Río	Templado seco	Tarifa 1	3	0.003	0.015	0.030	0.054	0.093	0.640	0.039	0.068	0.112	0.174
24033	San Luis Potosí	Santo Domingo	Templado seco	Tarifa 1	3	0.003	0.015	0.030	0.054	0.093	0.640	0.039	0.068	0.112	0.174
24034	San Luis Potosí	San Vicente Tancuayalab	Cálido semi-húmedo	Tarifa 1D	2		0.293	0.396	0.506	0.616	0.976	0.449	0.558	0.663	0.757
24035	San Luis Potosí	Soledad de Graciano Sánchez	Templado seco	Tarifa 1	7	0.059	0.015	0.030	0.054	0.093	0.640	0.039	0.068	0.112	0.174
24036	San Luis Potosí	Tamasopo	Cálido húmedo	Tarifa 1B	3	0.034	0.057	0.096	0.153	0.229	0.826	0.127	0.194	0.278	0.377
24037	San Luis Potosí	Tamazunchale	Cálido húmedo	Tarifa 1B	3	0.034	0.057	0.096	0.153	0.229	0.826	0.127	0.194	0.278	0.377
24038	San Luis Potosí	Tampacán	Cálido semi-húmedo	Tarifa 1B	2	0.016	0.098	0.155	0.231	0.325	0.890	0.192	0.275	0.374	0.482
24039	San Luis Potosí	Tampamolón Corona	Cálido húmedo	Tarifa 1D	2		0.202	0.290	0.392	0.502	0.954	0.346	0.452	0.561	0.666
24040	San Luis Potosí	Tamuín	Cálido semi-húmedo	Tarifa 1D	5	0.274	0.293	0.396	0.506	0.616	0.976	0.449	0.558	0.663	0.757
24041	San Luis Potosí	Tanlajás	Cálido húmedo	Tarifa 1B	1	0.008	0.057	0.096	0.153	0.229	0.826	0.127	0.194	0.278	0.377
24042	San Luis Potosí	Tanquián de Escobedo	Cálido semi-húmedo	Tarifa 1C	3	0.057	0.163	0.242	0.337	0.444	0.938	0.288	0.388	0.496	0.604
24043	San Luis Potosí	Tierra Nueva	Templado seco	Tarifa 1	3	0.003	0.015	0.030	0.054	0.093	0.640	0.039	0.068	0.112	0.174
24044	San Luis Potosí	Vanegas	Templado seco	Tarifa 1	3	0.003	0.015	0.030	0.054	0.093	0.640	0.039	0.068	0.112	0.174
24045	San Luis Potosí	Venado	Templado seco	Tarifa 1	3	0.003	0.015	0.030	0.054	0.093	0.640	0.039	0.068	0.112	0.174
24046	San Luis Potosí	Villa de Arriaga	Templado	Tarifa 1	3	0.000	0.001	0.003	0.007	0.015	0.314	0.005	0.011	0.021	0.040
24047	San Luis Potosí	Villa de Guadalupe	Cálido Seco	Tarifa 1	3	0.002	0.009	0.019	0.037	0.066	0.570	0.028	0.051	0.087	0.139
24048	San Luis Potosí	Villa de la Paz	Templado seco	Tarifa 1A	6	0.162	0.124	0.191	0.276	0.377	0.914	0.223	0.313	0.416	#N/A
24049	San Luis Potosí	Villa de Ramos	Templado	Tarifa 1	3	0.000	0.001	0.003	0.007	0.015	0.314	0.005	0.011	0.021	0.040
24050	San Luis Potosí	Villa de Reyes	Templado	Tarifa 1	3	0.000	0.001	0.003	0.007	0.015	0.314	0.005	0.011	0.021	0.040
24051	San Luis Potosí	Villa Hidalgo	Templado seco	Tarifa 1	3	0.003	0.015	0.030	0.054	0.093	0.640	0.039	0.068	0.112	0.174
24052	San Luis Potosí	Villa Juárez	Cálido Seco	Tarifa 1	3	0.002	0.009	0.019	0.037	0.066	0.570	0.028	0.051	0.087	0.139
24053	San Luis Potosí	Axtla de Terrazas	Cálido húmedo	Tarifa 1C	2	0.032	0.102	0.161	0.239	0.334	0.895	0.204	0.290	0.391	0.499
24054	San Luis Potosí	Xilitla	Cálido húmedo	Tarifa 1B	2	0.017	0.057	0.096	0.153	0.229	0.826	0.127	0.194	0.278	0.377
24055	San Luis Potosí	Zaragoza	Templado	Tarifa 1	3	0.000	0.001	0.003	0.007	0.015	0.314	0.005	0.011	0.021	0.040
24056	San Luis Potosí	Villa de Arista	Templado seco	Tarifa 1	3	0.003	0.015	0.030	0.054	0.093	0.640	0.039	0.068	0.112	0.174
24057	San Luis Potosí	Matlapa	Cálido húmedo	Tarifa 1B	2	0.017	0.057	0.096	0.153	0.229	0.826	0.127	0.194	0.278	0.377
24058	San Luis Potosí	El Naranjo	Cálido semi-húmedo	Tarifa 1B	5	0.105	0.098	0.155	0.231	0.325	0.890	0.192	0.275	0.374	0.482

ESTUDIO DE CARACTERIZACIÓN DEL USO DE AIRE ACONDICIONADO EN VIVIENDA DE INTERÉS SOCIAL

CLAVE MUNICIPIO	ESTADO	MUNICIPIO	ZONA CLIMÁTICA	TARIFA ELÉCTRICA	ESTRATO SOCIO ECONÓMICO	PROBABILIDAD DE PRESENCIA DE EAA EN VIVIENDA	PROBABILIDAD DE PRESENCIA EAA EN VIVIENDA POR GRUPOS DE INGRESOS (VSMM)					PROBABILIDAD DE PRESENCIA DE EAA EN VIVIENDA POR GRUPOS DE INGRESOS Y ADQUIRIDAS CON FINANCIAMIENTO (VSMM)			
							[0 - 4)	[4 y 7)	[7-11)	[11-15)	[35-∞)	[0 - 4)	[4 y 7)	[7-11)	[35-∞)
25001	Sinaloa	Ahome	Cálido Seco	Tarifa 1F	7	0.850	0.756	0.835	0.895	0.938	0.999	0.865	0.916	0.951	0.973
25002	Sinaloa	Angostura	Cálido Seco	Tarifa 1E	6	0.679	0.648	0.745	0.827	0.889	0.998	0.786	0.857	0.910	0.947
25003	Sinaloa	Badiraguato	Cálido Seco	Tarifa 1D	2		0.280	0.381	0.491	0.602	0.974	0.436	0.545	0.651	0.746
25004	Sinaloa	Concordia	Cálido Seco	Tarifa 1D	5	0.249	0.280	0.381	0.491	0.602	0.974	0.436	0.545	0.651	0.746
25005	Sinaloa	Cosalá	Cálido Seco	Tarifa 1D	3		0.280	0.381	0.491	0.602	0.974	0.436	0.545	0.651	0.746
25006	Sinaloa	Culiacán	Cálido Seco	Tarifa 1F	7	0.850	0.756	0.835	0.895	0.938	0.999	0.865	0.916	0.951	0.973
25007	Sinaloa	Choix	Cálido Seco	Tarifa 1E	3	0.332	0.648	0.745	0.827	0.889	0.998	0.786	0.857	0.910	0.947
25008	Sinaloa	Elota	Cálido Seco	Tarifa 1D	5	0.249	0.280	0.381	0.491	0.602	0.974	0.436	0.545	0.651	0.746
25009	Sinaloa	Escuinapa	Cálido Seco	Tarifa 1D	6	0.353	0.280	0.381	0.491	0.602	0.974	0.436	0.545	0.651	0.746
25010	Sinaloa	El Fuerte	Cálido Seco	Tarifa 1E	5	0.565	0.648	0.745	0.827	0.889	0.998	0.786	0.857	0.910	0.947
25011	Sinaloa	Guasave	Cálido Seco	Tarifa 1F	6	0.770	0.756	0.835	0.895	0.938	0.999	0.865	0.916	0.951	0.973
25012	Sinaloa	Mazatlán	Cálido Seco	Tarifa 1D	7	0.469	0.280	0.381	0.491	0.602	0.974	0.436	0.545	0.651	0.746
25013	Sinaloa	Mocorito	Cálido Seco	Tarifa 1E	5	0.565	0.648	0.745	0.827	0.889	0.998	0.786	0.857	0.910	0.947
25014	Sinaloa	Rosario	Cálido Seco	Tarifa 1D	5	0.249	0.280	0.381	0.491	0.602	0.974	0.436	0.545	0.651	0.746
25015	Sinaloa	Salvador Alvarado	Cálido Seco	Tarifa 1F	7	0.850	0.756	0.835	0.895	0.938	0.999	0.865	0.916	0.951	0.973
25016	Sinaloa	San Ignacio	Cálido Seco	Tarifa 1D	3		0.280	0.381	0.491	0.602	0.974	0.436	0.545	0.651	0.746
25017	Sinaloa	Sinaloa	Cálido Seco	Tarifa 1E	5	0.565	0.648	0.745	0.827	0.889	0.998	0.786	0.857	0.910	0.947
25018	Sinaloa	Navolato	Cálido Seco	Tarifa 1D	6	0.353	0.280	0.381	0.491	0.602	0.974	0.436	0.545	0.651	0.746
26001	Sonora	Aconchi	Cálido Seco	Tarifa 1D	6	0.353	0.280	0.381	0.491	0.602	0.974	0.436	0.545	0.651	0.746
26002	Sonora	Agua Prieta	Cálido Seco	Tarifa 1B	6	0.151	0.091	0.146	0.220	0.312	0.883	0.183	0.264	0.361	0.468
26003	Sonora	Alamos	Cálido Seco	Tarifa 1E	3	0.332	0.648	0.745	0.827	0.889	0.998	0.786	0.857	0.910	0.947
26004	Sonora	Altar	Cálido Seco	Tarifa 1E	6	0.679	0.648	0.745	0.827	0.889	0.998	0.786	0.857	0.910	0.947
26005	Sonora	Arivechi	Cálido Seco	Tarifa 1D	4	0.165	0.280	0.381	0.491	0.602	0.974	0.436	0.545	0.651	0.746
26006	Sonora	Arizpe	Cálido Seco	Tarifa 1C	4	0.087	0.154	0.230	0.324	0.430	0.934	0.276	0.375	0.482	0.591
26007	Sonora	Atil	Cálido Seco	Tarifa 1E	6	0.679	0.648	0.745	0.827	0.889	0.998	0.786	0.857	0.910	0.947
26008	Sonora	Bacadéhuachi	Cálido Seco	Tarifa 1C	4	0.087	0.154	0.230	0.324	0.430	0.934	0.276	0.375	0.482	0.591
26009	Sonora	Bacanora	Cálido Seco	Tarifa 1F	4		0.756	0.835	0.895	0.938	0.999	0.865	0.916	0.951	0.973
26010	Sonora	Bacerac	Cálido Seco	Tarifa 1B	4	0.051	0.091	0.146	0.220	0.312	0.883	0.183	0.264	0.361	0.468
26011	Sonora	Bacoachi	Cálido Seco	Tarifa 1A	4	0.051	0.091	0.145	0.219	0.310	0.882	0.181	0.263	0.359	0.466
26012	Sonora	Bácum	Cálido Seco	Tarifa 1E	5	0.565	0.648	0.745	0.827	0.889	0.998	0.786	0.857	0.910	0.947
26013	Sonora	Banámichi	Cálido Seco	Tarifa 1D	6	0.353	0.280	0.381	0.491	0.602	0.974	0.436	0.545	0.651	0.746
26014	Sonora	Baviácora	Cálido Seco	Tarifa 1D	6	0.353	0.280	0.381	0.491	0.602	0.974	0.436	0.545	0.651	0.746
26015	Sonora	Bavispe	Cálido Seco	Tarifa 1B	4	0.051	0.091	0.146	0.220	0.312	0.883	0.183	0.264	0.361	0.468
26016	Sonora	Benjamín Hill	Cálido Seco	Tarifa 1C	6	0.224	0.154	0.230	0.324	0.430	0.934	0.276	0.375	0.482	0.591

ESTUDIO DE CARACTERIZACIÓN DEL USO DE AIRE ACONDICIONADO EN VIVIENDA DE INTERÉS SOCIAL

CLAVE MUNICIPIO	ESTADO	MUNICIPIO	ZONA CLIMÁTICA	TARIFA ELÉCTRICA	ESTRATO SOCIO ECONÓMICO	PROBABILIDAD DE PRESENCIA DE EAA EN VIVIENDA	PROBABILIDAD DE PRESENCIA EAA EN VIVIENDA POR GRUPOS DE INGRESOS (VSMM)					PROBABILIDAD DE PRESENCIA DE EAA EN VIVIENDA POR GRUPOS DE INGRESOS Y ADQUIRIDAS CON FINANCIAMIENTO (VSMM)			
							[0 - 4)	[4 y 7)	[7-11)	[11-15)	[35-∞)	[0 - 4)	[4 y 7)	[7-11)	[35-∞)
26017	Sonora	Caborca	Cálido Seco	Tarifa 1E	6	0.679	0.648	0.745	0.827	0.889	0.998	0.786	0.857	0.910	0.947
26018	Sonora	Cajeme	Cálido Seco	Tarifa 1F	7	0.850	0.756	0.835	0.895	0.938	0.999	0.865	0.916	0.951	0.973
26019	Sonora	Cananea	Cálido Seco	Tarifa 1A	7	0.230	0.091	0.145	0.219	0.310	0.882	0.181	0.263	0.359	0.466
26020	Sonora	Carbó	Cálido Seco	Tarifa 1E	6	0.679	0.648	0.745	0.827	0.889	0.998	0.786	0.857	0.910	0.947
26021	Sonora	La Colorada	Cálido Seco	Tarifa 1E	4	0.446	0.648	0.745	0.827	0.889	0.998	0.786	0.857	0.910	0.947
26022	Sonora	Cucurpe	Cálido Seco	Tarifa 1C	4	0.087	0.154	0.230	0.324	0.430	0.934	0.276	0.375	0.482	0.591
26023	Sonora	Cumpas	Cálido Seco	Tarifa 1B	6	0.151	0.091	0.146	0.220	0.312	0.883	0.183	0.264	0.361	0.468
26024	Sonora	Divisaderos	Cálido Seco	Tarifa 1C	4	0.087	0.154	0.230	0.324	0.430	0.934	0.276	0.375	0.482	0.591
26025	Sonora	Empalme	Cálido Seco	Tarifa 1E	6	0.679	0.648	0.745	0.827	0.889	0.998	0.786	0.857	0.910	0.947
26026	Sonora	Etchojoa	Cálido Seco	Tarifa 1E	5	0.565	0.648	0.745	0.827	0.889	0.998	0.786	0.857	0.910	0.947
26027	Sonora	Fronteras	Cálido Seco	Tarifa 1B	6	0.151	0.091	0.146	0.220	0.312	0.883	0.183	0.264	0.361	0.468
26028	Sonora	Granados	Cálido Seco	Tarifa 1D	6	0.353	0.280	0.381	0.491	0.602	0.974	0.436	0.545	0.651	0.746
26029	Sonora	Guaymas	Cálido Seco	Tarifa 1E	7	0.777	0.648	0.745	0.827	0.889	0.998	0.786	0.857	0.910	0.947
26030	Sonora	Hermosillo	Cálido Seco	Tarifa 1F	7	0.850	0.756	0.835	0.895	0.938	0.999	0.865	0.916	0.951	0.973
26031	Sonora	Huachinera	Cálido Seco	Tarifa 1B	4	0.051	0.091	0.146	0.220	0.312	0.883	0.183	0.264	0.361	0.468
26032	Sonora	Huásabas	Cálido Seco	Tarifa 1C	4	0.087	0.154	0.230	0.324	0.430	0.934	0.276	0.375	0.482	0.591
26033	Sonora	Huatabampo	Cálido Seco	Tarifa 1E	5	0.565	0.648	0.745	0.827	0.889	0.998	0.786	0.857	0.910	0.947
26034	Sonora	Huépac	Cálido Seco	Tarifa 1D	6	0.353	0.280	0.381	0.491	0.602	0.974	0.436	0.545	0.651	0.746
26035	Sonora	Imuris	Cálido Seco	Tarifa 1C	6	0.224	0.154	0.230	0.324	0.430	0.934	0.276	0.375	0.482	0.591
26036	Sonora	Magdalena	Cálido Seco	Tarifa 1C	6	0.224	0.154	0.230	0.324	0.430	0.934	0.276	0.375	0.482	0.591
26037	Sonora	Mazatán	Cálido Seco	Tarifa 1E	6	0.679	0.648	0.745	0.827	0.889	0.998	0.786	0.857	0.910	0.947
26038	Sonora	Moctezuma	Cálido Seco	Tarifa 1C	7	0.323	0.154	0.230	0.324	0.430	0.934	0.276	0.375	0.482	0.591
26039	Sonora	Naco	Cálido Seco	Tarifa 1A	6	0.150	0.091	0.145	0.219	0.310	0.882	0.181	0.263	0.359	0.466
26040	Sonora	Nácori Chico	Cálido Seco	Tarifa 1C	4	0.087	0.154	0.230	0.324	0.430	0.934	0.276	0.375	0.482	0.591
26041	Sonora	Nacozari de García	Cálido Seco	Tarifa 1B	7	0.232	0.091	0.146	0.220	0.312	0.883	0.183	0.264	0.361	0.468
26042	Sonora	Navojoa	Cálido Seco	Tarifa 1E	6	0.679	0.648	0.745	0.827	0.889	0.998	0.786	0.857	0.910	0.947
26043	Sonora	Nogales	Cálido Seco	Tarifa 1A	7	0.230	0.091	0.145	0.219	0.310	0.882	0.181	0.263	0.359	0.466
26044	Sonora	Onavas	Cálido Seco	Tarifa 1E	4	0.446	0.648	0.745	0.827	0.889	0.998	0.786	0.857	0.910	0.947
26045	Sonora	Opodepe	Cálido Seco	Tarifa 1D	4	0.165	0.280	0.381	0.491	0.602	0.974	0.436	0.545	0.651	0.746
26046	Sonora	Oquitoa	Cálido Seco	Tarifa 1E	4	0.446	0.648	0.745	0.827	0.889	0.998	0.786	0.857	0.910	0.947
26047	Sonora	Pitiquito	Cálido Seco	Tarifa 1E	6	0.679	0.648	0.745	0.827	0.889	0.998	0.786	0.857	0.910	0.947
26048	Sonora	Puerto Peñasco	Cálido Seco	Tarifa 1E	7	0.777	0.648	0.745	0.827	0.889	0.998	0.786	0.857	0.910	0.947
26049	Sonora	Quiriego	Cálido Seco	Tarifa 1E	3	0.332	0.648	0.745	0.827	0.889	0.998	0.786	0.857	0.910	0.947
26050	Sonora	Rayón	Cálido Seco	Tarifa 1D	4	0.165	0.280	0.381	0.491	0.602	0.974	0.436	0.545	0.651	0.746

ESTUDIO DE CARACTERIZACIÓN DEL USO DE AIRE ACONDICIONADO EN VIVIENDA DE INTERÉS SOCIAL

CLAVE MUNICIPIO	ESTADO	MUNICIPIO	ZONA CLIMÁTICA	TARIFA ELÉCTRICA	ESTRATO SOCIO ECONÓMICO	PROBABILIDAD DE PRESENCIA DE EAA EN VIVIENDA	PROBABILIDAD DE PRESENCIA EAA EN VIVIENDA POR GRUPOS DE INGRESOS (VSMM)					PROBABILIDAD DE PRESENCIA DE EAA EN VIVIENDA POR GRUPOS DE INGRESOS Y ADQUIRIDAS CON FINANCIAMIENTO (VSMM)			
							[0 - 4)	[4 y 7)	[7-11)	[11-15)	[35-∞)	[0 - 4)	[4 y 7)	[7-11)	[35-∞)
26051	Sonora	Rosario	Cálido Seco	Tarifa 1E	3	0.332	0.648	0.745	0.827	0.889	0.998	0.786	0.857	0.910	0.947
26052	Sonora	Sahuaripa	Cálido Seco	Tarifa 1F	4		0.756	0.835	0.895	0.938	0.999	0.865	0.916	0.951	0.973
26053	Sonora	San Felipe de Jesús	Cálido Seco	Tarifa 1D	6	0.353	0.280	0.381	0.491	0.602	0.974	0.436	0.545	0.651	0.746
26054	Sonora	San Javier	Calido seco extremoso	Tarifa 1E	4		#N/A	#N/A	#N/A	#N/A	#N/A	#N/A	#N/A	#N/A	#N/A
26055	Sonora	San Luis Río Colorado	Cálido Seco	Tarifa 1F	7	0.850	0.756	0.835	0.895	0.938	0.999	0.865	0.916	0.951	0.973
26056	Sonora	San Miguel de Horcasitas	Cálido Seco	Tarifa 1E	5	0.565	0.648	0.745	0.827	0.889	0.998	0.786	0.857	0.910	0.947
26057	Sonora	San Pedro de la Cueva	Cálido Seco	Tarifa 1E	4	0.446	0.648	0.745	0.827	0.889	0.998	0.786	0.857	0.910	0.947
26058	Sonora	Santa Ana	Cálido Seco	Tarifa 1C	6	0.224	0.154	0.230	0.324	0.430	0.934	0.276	0.375	0.482	0.591
26059	Sonora	Santa Cruz	Cálido Seco	Tarifa 1A	4	0.051	0.091	0.145	0.219	0.310	0.882	0.181	0.263	0.359	0.466
26060	Sonora	Sáric	Cálido Seco	Tarifa 1E	4	0.446	0.648	0.745	0.827	0.889	0.998	0.786	0.857	0.910	0.947
26061	Sonora	Soyopa	Cálido Seco	Tarifa 1E	4	0.446	0.648	0.745	0.827	0.889	0.998	0.786	0.857	0.910	0.947
26062	Sonora	Suaqui Grande	Cálido Seco	Tarifa 1E	4	0.446	0.648	0.745	0.827	0.889	0.998	0.786	0.857	0.910	0.947
26063	Sonora	Tepache	Cálido Seco	Tarifa 1E	4	0.446	0.648	0.745	0.827	0.889	0.998	0.786	0.857	0.910	0.947
26064	Sonora	Trincheras	Cálido Seco	Tarifa 1C	4	0.087	0.154	0.230	0.324	0.430	0.934	0.276	0.375	0.482	0.591
26065	Sonora	Tubutama	Cálido Seco	Tarifa 1E	4	0.446	0.648	0.745	0.827	0.889	0.998	0.786	0.857	0.910	0.947
26066	Sonora	Ures	Cálido Seco	Tarifa 1E	6	0.679	0.648	0.745	0.827	0.889	0.998	0.786	0.857	0.910	0.947
26067	Sonora	Villa Hidalgo	Cálido Seco	Tarifa 1B	4	0.051	0.091	0.146	0.220	0.312	0.883	0.183	0.264	0.361	0.468
26068	Sonora	Villa Pesqueira	Cálido Seco	Tarifa 1E	4	0.446	0.648	0.745	0.827	0.889	0.998	0.786	0.857	0.910	0.947
26069	Sonora	Yécora	Cálido Seco	Tarifa 1D	3		0.280	0.381	0.491	0.602	0.974	0.436	0.545	0.651	0.746
26070	Sonora	General Plutarco Elías Calles	Cálido Seco	Tarifa 1E	6	0.679	0.648	0.745	0.827	0.889	0.998	0.786	0.857	0.910	0.947
26071	Sonora	Benito Juárez	Cálido Seco	Tarifa 1E	6	0.679	0.648	0.745	0.827	0.889	0.998	0.786	0.857	0.910	0.947
26072	Sonora	San Ignacio Río Muerto	Cálido Seco	Tarifa 1E	5	0.565	0.648	0.745	0.827	0.889	0.998	0.786	0.857	0.910	0.947
27001	Tabasco	Balancán	Cálido húmedo	Tarifa 1C	3	0.060	0.102	0.161	0.239	0.334	0.895	0.204	0.290	0.391	0.499
27002	Tabasco	Cárdenas	Cálido húmedo	Tarifa 1C	5	0.169	0.102	0.161	0.239	0.334	0.895	0.204	0.290	0.391	0.499
27003	Tabasco	Centla	Cálido húmedo	Tarifa 1C	3	0.060	0.102	0.161	0.239	0.334	0.895	0.204	0.290	0.391	0.499
27004	Tabasco	Centro	Cálido húmedo	Tarifa 1D	7	0.509	0.202	0.290	0.392	0.502	0.954	0.346	0.452	0.561	0.666
27005	Tabasco	Comalcalco	Cálido húmedo	Tarifa 1C	5	0.169	0.102	0.161	0.239	0.334	0.895	0.204	0.290	0.391	0.499
27006	Tabasco	Cunduacán	Cálido húmedo	Tarifa 1C	5	0.169	0.102	0.161	0.239	0.334	0.895	0.204	0.290	0.391	0.499
27007	Tabasco	Emiliano Zapata	Cálido húmedo	Tarifa 1C	6	0.255	0.102	0.161	0.239	0.334	0.895	0.204	0.290	0.391	0.499
27008	Tabasco	Huimanguillo	Cálido húmedo	Tarifa 1C	3	0.060	0.102	0.161	0.239	0.334	0.895	0.204	0.290	0.391	0.499
27009	Tabasco	Jalapa	Cálido húmedo	Tarifa 1C	5	0.169	0.102	0.161	0.239	0.334	0.895	0.204	0.290	0.391	0.499
27010	Tabasco	Jalpa de Méndez	Cálido húmedo	Tarifa 1C	5	0.169	0.102	0.161	0.239	0.334	0.895	0.204	0.290	0.391	0.499
27011	Tabasco	Jonuta	Cálido húmedo	Tarifa 1D	3	0.120	0.202	0.290	0.392	0.502	0.954	0.346	0.452	0.561	0.666
27012	Tabasco	Macuspana	Cálido húmedo	Tarifa 1D	5	0.282	0.202	0.290	0.392	0.502	0.954	0.346	0.452	0.561	0.666

ESTUDIO DE CARACTERIZACIÓN DEL USO DE AIRE ACONDICIONADO EN VIVIENDA DE INTERÉS SOCIAL

CLAVE MUNICIPIO	ESTADO	MUNICIPIO	ZONA CLIMÁTICA	TARIFA ELÉCTRICA	ESTRATO SOCIO ECONÓMICO	PROBABILIDAD DE PRESENCIA DE EAA EN VIVIENDA	PROBABILIDAD DE PRESENCIA EAA EN VIVIENDA POR GRUPOS DE INGRESOS (VSMM)					PROBABILIDAD DE PRESENCIA DE EAA EN VIVIENDA POR GRUPOS DE INGRESOS Y ADQUIRIDAS CON FINANCIAMIENTO (VSMM)			
							[0 - 4)	[4 y 7)	[7-11)	[11-15)	[35-∞)	[0 - 4)	[4 y 7)	[7-11)	[35-∞)
27013	Tabasco	Nacajuca	Cálido húmedo	Tarifa 1C	5	0.169	0.102	0.161	0.239	0.334	0.895	0.204	0.290	0.391	0.499
27014	Tabasco	Paraíso	Cálido húmedo	Tarifa 1C	5	0.169	0.102	0.161	0.239	0.334	0.895	0.204	0.290	0.391	0.499
27015	Tabasco	Tacotalpa	Cálido húmedo	Tarifa 1C	3	0.060	0.102	0.161	0.239	0.334	0.895	0.204	0.290	0.391	0.499
27016	Tabasco	Teapa	Cálido húmedo	Tarifa 1C	5	0.169	0.102	0.161	0.239	0.334	0.895	0.204	0.290	0.391	0.499
27017	Tabasco	Tenosique	Cálido húmedo	Tarifa 1D	5	0.282	0.202	0.290	0.392	0.502	0.954	0.346	0.452	0.561	0.666
28001	Tamaulipas	Abasolo	Cálido Seco	Tarifa 1C	6	0.224	0.154	0.230	0.324	0.430	0.934	0.276	0.375	0.482	0.591
28002	Tamaulipas	Aldama	Cálido Seco	Tarifa 1B	5	0.091	0.091	0.146	0.220	0.312	0.883	0.183	0.264	0.361	0.468
28003	Tamaulipas	Altamira	Cálido semi-húmedo	Tarifa 1C	6	0.248	0.163	0.242	0.337	0.444	0.938	0.288	0.388	0.496	0.604
28004	Tamaulipas	Antiguo Morelos	Cálido semi-húmedo	Tarifa 1C	3	0.057	0.163	0.242	0.337	0.444	0.938	0.288	0.388	0.496	0.604
28005	Tamaulipas	Burgos	Cálido Seco	Tarifa 1C	4	0.087	0.154	0.230	0.324	0.430	0.934	0.276	0.375	0.482	0.591
28006	Tamaulipas	Bustamante	Templado seco	Tarifa 1A	2	0.015	0.124	0.191	0.276	0.377	0.914	0.223	0.313	0.416	#N/A
28007	Tamaulipas	Camargo	Cálido Seco	Tarifa 1D	6	0.353	0.280	0.381	0.491	0.602	0.974	0.436	0.545	0.651	0.746
28008	Tamaulipas	Casas	Cálido Seco	Tarifa 1C	3		0.154	0.230	0.324	0.430	0.934	0.276	0.375	0.482	0.591
28009	Tamaulipas	Ciudad Madero	Cálido semi-húmedo	Tarifa 1C	7	0.351	0.163	0.242	0.337	0.444	0.938	0.288	0.388	0.496	0.604
28010	Tamaulipas	Cruillas	Cálido Seco	Tarifa 1B	4	0.051	0.091	0.146	0.220	0.312	0.883	0.183	0.264	0.361	0.468
28011	Tamaulipas	Gómez Farías	Cálido semi-húmedo	Tarifa 1C	3	0.057	0.163	0.242	0.337	0.444	0.938	0.288	0.388	0.496	0.604
28012	Tamaulipas	González	Cálido Seco	Tarifa 1C	5	0.145	0.154	0.230	0.324	0.430	0.934	0.276	0.375	0.482	0.591
28013	Tamaulipas	Güémez	Cálido Seco	Tarifa 1C	3		0.154	0.230	0.324	0.430	0.934	0.276	0.375	0.482	0.591
28014	Tamaulipas	Guerrero	Cálido Seco	Tarifa 1D	6	0.353	0.280	0.381	0.491	0.602	0.974	0.436	0.545	0.651	0.746
28015	Tamaulipas	Gustavo Díaz Ordaz	Cálido Seco	Tarifa 1E	6	0.679	0.648	0.745	0.827	0.889	0.998	0.786	0.857	0.910	0.947
28016	Tamaulipas	Hidalgo	Cálido Seco	Tarifa 1C	3		0.154	0.230	0.324	0.430	0.934	0.276	0.375	0.482	0.591
28017	Tamaulipas	Jaumave	Cálido Seco	Tarifa 1A	3	0.026	0.091	0.145	0.219	0.310	0.882	0.181	0.263	0.359	0.466
28018	Tamaulipas	Jiménez	Cálido Seco	Tarifa 1C	6	0.224	0.154	0.230	0.324	0.430	0.934	0.276	0.375	0.482	0.591
28019	Tamaulipas	Llera	Cálido Seco	Tarifa 1B	3	0.027	0.091	0.146	0.220	0.312	0.883	0.183	0.264	0.361	0.468
28020	Tamaulipas	Mainero	Cálido Seco	Tarifa 1B	3	0.027	0.091	0.146	0.220	0.312	0.883	0.183	0.264	0.361	0.468
28021	Tamaulipas	El Mante	Cálido Seco	Tarifa 1B	6	0.151	0.091	0.146	0.220	0.312	0.883	0.183	0.264	0.361	0.468
28022	Tamaulipas	Matamoros	Cálido Seco	Tarifa 1D	7	0.469	0.280	0.381	0.491	0.602	0.974	0.436	0.545	0.651	0.746
28023	Tamaulipas	Méndez	Cálido Seco	Tarifa 1C	4	0.087	0.154	0.230	0.324	0.430	0.934	0.276	0.375	0.482	0.591
28024	Tamaulipas	Mier	Cálido Seco	Tarifa 1E	6	0.679	0.648	0.745	0.827	0.889	0.998	0.786	0.857	0.910	0.947
28025	Tamaulipas	Miguel Alemán	Cálido Seco	Tarifa 1E	7	0.777	0.648	0.745	0.827	0.889	0.998	0.786	0.857	0.910	0.947
28026	Tamaulipas	Miquihuana	Templado	Tarifa 1A	2	0.002	0.023	0.043	0.076	0.124	0.701	0.058	0.097	0.153	0.227
28027	Tamaulipas	Nuevo Laredo	Cálido Seco	Tarifa 1E	7	0.777	0.648	0.745	0.827	0.889	0.998	0.786	0.857	0.910	0.947
28028	Tamaulipas	Nuevo Morelos	Cálido semi-húmedo	Tarifa 1C	3	0.057	0.163	0.242	0.337	0.444	0.938	0.288	0.388	0.496	0.604
28029	Tamaulipas	Ocampo	Cálido semi-húmedo	Tarifa 1B	3	0.032	0.098	0.155	0.231	0.325	0.890	0.192	0.275	0.374	0.482

ESTUDIO DE CARACTERIZACIÓN DEL USO DE AIRE ACONDICIONADO EN VIVIENDA DE INTERÉS SOCIAL

CLAVE MUNICIPIO	ESTADO	MUNICIPIO	ZONA CLIMÁTICA	TARIFA ELÉCTRICA	ESTRATO SOCIO ECONÓMICO	PROBABILIDAD DE PRESENCIA DE EAA EN VIVIENDA	PROBABILIDAD DE PRESENCIA EAA EN VIVIENDA POR GRUPOS DE INGRESOS (VSMM)					PROBABILIDAD DE PRESENCIA DE EAA EN VIVIENDA POR GRUPOS DE INGRESOS Y ADQUIRIDAS CON FINANCIAMIENTO (VSMM)			
							[0 - 4)	[4 y 7)	[7-11)	[11-15)	[35-∞)	[0 - 4)	[4 y 7)	[7-11)	[35-∞)
28030	Tamaulipas	Padilla	Cálido Seco	Tarifa 1D	5	0.249	0.280	0.381	0.491	0.602	0.974	0.436	0.545	0.651	0.746
28031	Tamaulipas	Palmillas	Cálido Seco	Tarifa 1	3	0.002	0.009	0.019	0.037	0.066	0.570	0.028	0.051	0.087	0.139
28032	Tamaulipas	Reynosa	Cálido Seco	Tarifa 1E	7	0.777	0.648	0.745	0.827	0.889	0.998	0.786	0.857	0.910	0.947
28033	Tamaulipas	Río Bravo	Cálido Seco	Tarifa 1E	6	0.679	0.648	0.745	0.827	0.889	0.998	0.786	0.857	0.910	0.947
28034	Tamaulipas	San Carlos	Cálido Seco	Tarifa 1B	3	0.027	0.091	0.146	0.220	0.312	0.883	0.183	0.264	0.361	0.468
28035	Tamaulipas	San Fernando	Cálido Seco	Tarifa 1C	4	0.087	0.154	0.230	0.324	0.430	0.934	0.276	0.375	0.482	0.591
28036	Tamaulipas	San Nicolás	Cálido Seco	Tarifa 1B	2		0.091	0.146	0.220	0.312	0.883	0.183	0.264	0.361	0.468
28037	Tamaulipas	Soto la Marina	Cálido Seco	Tarifa 1C	5	0.145	0.154	0.230	0.324	0.430	0.934	0.276	0.375	0.482	0.591
28038	Tamaulipas	Tampico	Cálido semi-húmedo	Tarifa 1C	7	0.351	0.163	0.242	0.337	0.444	0.938	0.288	0.388	0.496	0.604
28039	Tamaulipas	Tula	Cálido Seco	Tarifa 1	3	0.002	0.009	0.019	0.037	0.066	0.570	0.028	0.051	0.087	0.139
28040	Tamaulipas	Valle Hermoso	Cálido Seco	Tarifa 1C	6	0.224	0.154	0.230	0.324	0.430	0.934	0.276	0.375	0.482	0.591
28041	Tamaulipas	Victoria	Cálido Seco	Tarifa 1C	7	0.323	0.154	0.230	0.324	0.430	0.934	0.276	0.375	0.482	0.591
28042	Tamaulipas	Villagrán	Cálido Seco	Tarifa 1B	3	0.027	0.091	0.146	0.220	0.312	0.883	0.183	0.264	0.361	0.468
28043	Tamaulipas	Xicoténcatl	Cálido semi-húmedo	Tarifa 1D	5	0.274	0.293	0.396	0.506	0.616	0.976	0.449	0.558	0.663	0.757
29001	Tlaxcala	Amaxac de Guerrero	Templado	Tarifa 1	6	0.006	0.001	0.003	0.007	0.015	0.314	0.005	0.011	0.021	0.040
29001	Tlaxcala	Amaxac de Guerrero	Templado	Tarifa 1	6	0.006	0.001	0.003	0.007	0.015	0.314	0.005	0.011	0.021	0.040
29002	Tlaxcala	Apetatitlán de Antonio Carvajal	Templado	Tarifa 1	7	0.013	0.001	0.003	0.007	0.015	0.314	0.005	0.011	0.021	0.040
29003	Tlaxcala	Atlangatepec	Templado	Tarifa 1	5	0.002	0.001	0.003	0.007	0.015	0.314	0.005	0.011	0.021	0.040
29004	Tlaxcala	Atltzayanca	Semifrio-seco	Tarifa 1	3	0.000	0.000	0.000	0.000	0.001	0.078	0.000	0.001	0.002	0.004
29005	Tlaxcala	Apizaco	Templado	Tarifa 1	7	0.013	0.001	0.003	0.007	0.015	0.314	0.005	0.011	0.021	0.040
29006	Tlaxcala	Calpulalpan	Templado	Tarifa 1	6	0.006	0.001	0.003	0.007	0.015	0.314	0.005	0.011	0.021	0.040
29007	Tlaxcala	El Carmen Tequexquitla	Templado	Tarifa 1	3	0.000	0.001	0.003	0.007	0.015	0.314	0.005	0.011	0.021	0.040
29008	Tlaxcala	Cuapixtla	Templado	Tarifa 1	5	0.002	0.001	0.003	0.007	0.015	0.314	0.005	0.011	0.021	0.040
29009	Tlaxcala	Cuaxomulco	Templado	Tarifa 1	5	0.002	0.001	0.003	0.007	0.015	0.314	0.005	0.011	0.021	0.040
29010	Tlaxcala	Chiautempan	Templado	Tarifa 1	6	0.006	0.001	0.003	0.007	0.015	0.314	0.005	0.011	0.021	0.040
29011	Tlaxcala	Muñoz de Domingo Arenas	Templado	Tarifa 1	5	0.002	0.001	0.003	0.007	0.015	0.314	0.005	0.011	0.021	0.040
29012	Tlaxcala	Españita	Templado	Tarifa 1	3	0.000	0.001	0.003	0.007	0.015	0.314	0.005	0.011	0.021	0.040
29013	Tlaxcala	Huamantla	Templado	Tarifa 1	5	0.002	0.001	0.003	0.007	0.015	0.314	0.005	0.011	0.021	0.040
29014	Tlaxcala	Hueyotlipán	Templado	Tarifa 1	5	0.002	0.001	0.003	0.007	0.015	0.314	0.005	0.011	0.021	0.040
29015	Tlaxcala	Ixtacuixtla de Mariano Matamoros	Templado	Tarifa 1	5	0.002	0.001	0.003	0.007	0.015	0.314	0.005	0.011	0.021	0.040
29016	Tlaxcala	Ixtenco	Templado	Tarifa 1	5	0.002	0.001	0.003	0.007	0.015	0.314	0.005	0.011	0.021	0.040
29017	Tlaxcala	Mazatecochco de José María Morelos	Templado	Tarifa 1	5	0.002	0.001	0.003	0.007	0.015	0.314	0.005	0.011	0.021	0.040

ESTUDIO DE CARACTERIZACIÓN DEL USO DE AIRE ACONDICIONADO EN VIVIENDA DE INTERÉS SOCIAL

CLAVE MUNICIPIO	ESTADO	MUNICIPIO	ZONA CLIMÁTICA	TARIFA ELÉCTRICA	ESTRATO SOCIO ECONÓMICO	PROBABILIDAD DE PRESENCIA DE EAA EN VIVIENDA	PROBABILIDAD DE PRESENCIA EAA EN VIVIENDA POR GRUPOS DE INGRESOS (VSMM)					PROBABILIDAD DE PRESENCIA DE EAA EN VIVIENDA POR GRUPOS DE INGRESOS Y ADQUIRIDAS CON FINANCIAMIENTO (VSMM)			
							[0 - 4)	[4 y 7)	[7-11)	[11-15)	[35-∞)	[0 - 4)	[4 y 7)	[7-11)	[35-∞)
29018	Tlaxcala	Contla de Juan Cuamatzi	Templado	Tarifa 1	5	0.002	0.001	0.003	0.007	0.015	0.314	0.005	0.011	0.021	0.040
29019	Tlaxcala	Tepetitla de Lardizábal	Templado	Tarifa 1	5	0.002	0.001	0.003	0.007	0.015	0.314	0.005	0.011	0.021	0.040
29020	Tlaxcala	Sanctórum de Lázaro Cárdenas	Templado	Tarifa 1	5	0.002	0.001	0.003	0.007	0.015	0.314	0.005	0.011	0.021	0.040
29021	Tlaxcala	Nanacamilpa de Mariano Arista	Templado	Tarifa 1	5	0.002	0.001	0.003	0.007	0.015	0.314	0.005	0.011	0.021	0.040
29022	Tlaxcala	Acuamanala de Miguel Hidalgo	Templado	Tarifa 1	6	0.006	0.001	0.003	0.007	0.015	0.314	0.005	0.011	0.021	0.040
29023	Tlaxcala	Nativitas	Semifrio-seco	Tarifa 1	5	0.000	0.000	0.000	0.001	0.078	0.000	0.001	0.002	0.004	
29024	Tlaxcala	Panotla	Semifrio-seco	Tarifa 1	6	0.000	0.000	0.000	0.001	0.078	0.000	0.001	0.002	0.004	
29025	Tlaxcala	San Pablo del Monte	Templado	Tarifa 1	5	0.002	0.001	0.003	0.007	0.015	0.314	0.005	0.011	0.021	0.040
29026	Tlaxcala	Santa Cruz Tlaxcala	Templado	Tarifa 1	5	0.002	0.001	0.003	0.007	0.015	0.314	0.005	0.011	0.021	0.040
29027	Tlaxcala	Tenancingo	Templado	Tarifa 1	6	0.006	0.001	0.003	0.007	0.015	0.314	0.005	0.011	0.021	0.040
29028	Tlaxcala	Teolocholco	Templado	Tarifa 1	5	0.002	0.001	0.003	0.007	0.015	0.314	0.005	0.011	0.021	0.040
29029	Tlaxcala	Tepeyanco	Semifrio-seco	Tarifa 1	6	0.000	0.000	0.000	0.001	0.078	0.000	0.001	0.002	0.004	
29030	Tlaxcala	Terrenate	Semifrio-seco	Tarifa 1	3	0.000	0.000	0.000	0.001	0.078	0.000	0.001	0.002	0.004	
29031	Tlaxcala	Tetla de la Solidaridad	Templado	Tarifa 1	5	0.002	0.001	0.003	0.007	0.015	0.314	0.005	0.011	0.021	0.040
29032	Tlaxcala	Tetlatlahuca	Semifrio-seco	Tarifa 1	5	0.000	0.000	0.000	0.001	0.078	0.000	0.001	0.002	0.004	
29033	Tlaxcala	Tlaxcala	Semifrio-seco	Tarifa 1	7	0.001	0.000	0.000	0.001	0.078	0.000	0.001	0.002	0.004	
29034	Tlaxcala	Tlaxco	Templado	Tarifa 1	5	0.002	0.001	0.003	0.007	0.015	0.314	0.005	0.011	0.021	0.040
29035	Tlaxcala	Tocatlán	Templado	Tarifa 1	5	0.002	0.001	0.003	0.007	0.015	0.314	0.005	0.011	0.021	0.040
29036	Tlaxcala	Totolac	Semifrio-seco	Tarifa 1	7	0.001	0.000	0.000	0.001	0.078	0.000	0.001	0.002	0.004	
29037	Tlaxcala	Ziltlaltépec de Trinidad Sánchez Santos	Semifrio-seco	Tarifa 1	3	0.000	0.000	0.000	0.001	0.078	0.000	0.001	0.002	0.004	
29038	Tlaxcala	Tzompantepec	Templado	Tarifa 1	6	0.006	0.001	0.003	0.007	0.015	0.314	0.005	0.011	0.021	0.040
29039	Tlaxcala	Xaloztoc	Templado	Tarifa 1	5	0.002	0.001	0.003	0.007	0.015	0.314	0.005	0.011	0.021	0.040
29040	Tlaxcala	Xaltocan	Semifrio-seco	Tarifa 1	5	0.000	0.000	0.000	0.001	0.078	0.000	0.001	0.002	0.004	
29041	Tlaxcala	Papalotla de Xicohténcatl	Templado	Tarifa 1	6	0.006	0.001	0.003	0.007	0.015	0.314	0.005	0.011	0.021	0.040
29042	Tlaxcala	Xicohtzinco	Templado	Tarifa 1	6	0.006	0.001	0.003	0.007	0.015	0.314	0.005	0.011	0.021	0.040
29043	Tlaxcala	Yauhquemehcan	Semifrio-seco	Tarifa 1	6	0.000	0.000	0.000	0.001	0.078	0.000	0.001	0.002	0.004	
29044	Tlaxcala	Zacatelco	Semifrio-seco	Tarifa 1	6	0.000	0.000	0.000	0.001	0.078	0.000	0.001	0.002	0.004	
29045	Tlaxcala	Benito Juárez	Templado	Tarifa 1	5	0.002	0.001	0.003	0.007	0.015	0.314	0.005	0.011	0.021	0.040
29046	Tlaxcala	Emiliano Zapata	Semifrio-seco	Tarifa 1	3	0.000	0.000	0.000	0.001	0.078	0.000	0.001	0.002	0.004	
29047	Tlaxcala	Lázaro Cárdenas	Templado	Tarifa 1	5	0.002	0.001	0.003	0.007	0.015	0.314	0.005	0.011	0.021	0.040
29048	Tlaxcala	La Magdalena Tlaltelulco	Templado	Tarifa 1	5	0.002	0.001	0.003	0.007	0.015	0.314	0.005	0.011	0.021	0.040
29049	Tlaxcala	San Damián Texóloc	Semifrio-seco	Tarifa 1	6	0.000	0.000	0.000	0.001	0.078	0.000	0.001	0.002	0.004	
29050	Tlaxcala	San Francisco Tetlanohcan	Templado	Tarifa 1	5	0.002	0.001	0.003	0.007	0.015	0.314	0.005	0.011	0.021	0.040

ESTUDIO DE CARACTERIZACIÓN DEL USO DE AIRE ACONDICIONADO EN VIVIENDA DE INTERÉS SOCIAL

CLAVE MUNICIPIO	ESTADO	MUNICIPIO	ZONA CLIMÁTICA	TARIFA ELÉCTRICA	ESTRATO SOCIO ECONÓMICO	PROBABILIDAD DE PRESENCIA DE EAA EN VIVIENDA	PROBABILIDAD DE PRESENCIA EAA EN VIVIENDA POR GRUPOS DE INGRESOS (VSMM)					PROBABILIDAD DE PRESENCIA DE EAA EN VIVIENDA POR GRUPOS DE INGRESOS Y ADQUIRIDAS CON FINANCIAMIENTO (VSMM)			
							[0 - 4)	[4 y 7)	[7-11)	[11-15)	[35-∞)	[0 - 4)	[4 y 7)	[7-11)	[35-∞)
29051	Tlaxcala	San Jerónimo Zacualpan	Semifrio-seco	Tarifa 1	6	0.000	0.000	0.000	0.000	0.001	0.078	0.000	0.001	0.002	0.004
29052	Tlaxcala	San José Teacalco	Templado	Tarifa 1	5	0.002	0.001	0.003	0.007	0.015	0.314	0.005	0.011	0.021	0.040
29053	Tlaxcala	San Juan Huactzincó	Semifrio-seco	Tarifa 1	6	0.000	0.000	0.000	0.000	0.001	0.078	0.000	0.001	0.002	0.004
29054	Tlaxcala	San Lorenzo Axocomanitla	Semifrio-seco	Tarifa 1	6	0.000	0.000	0.000	0.000	0.001	0.078	0.000	0.001	0.002	0.004
29055	Tlaxcala	San Lucas Tecopilco	Templado	Tarifa 1	5	0.002	0.001	0.003	0.007	0.015	0.314	0.005	0.011	0.021	0.040
29056	Tlaxcala	Santa Ana Nopalucan	Templado	Tarifa 1	5	0.002	0.001	0.003	0.007	0.015	0.314	0.005	0.011	0.021	0.040
29057	Tlaxcala	Santa Apolonia Teacalco	Semifrio-seco	Tarifa 1	5	0.000	0.000	0.000	0.000	0.001	0.078	0.000	0.001	0.002	0.004
29058	Tlaxcala	Santa Catarina Ayometla	Templado	Tarifa 1	6	0.006	0.001	0.003	0.007	0.015	0.314	0.005	0.011	0.021	0.040
29059	Tlaxcala	Santa Cruz Quilehtla	Semifrio-seco	Tarifa 1	5	0.000	0.000	0.000	0.000	0.001	0.078	0.000	0.001	0.002	0.004
29060	Tlaxcala	Santa Isabel Xiloxotla	Semifrio-seco	Tarifa 1	5	0.000	0.000	0.000	0.000	0.001	0.078	0.000	0.001	0.002	0.004
30001	Veracruz de Ignacio de la Llave	Acajete	Templado	Tarifa 1	3	0.000	0.001	0.003	0.007	0.015	0.314	0.005	0.011	0.021	0.040
30002	Veracruz de Ignacio de la Llave	Acatlán	Templado húmedo	Tarifa 1	5	0.001	0.001	0.002	0.004	0.008	0.239	0.003	0.006	0.013	0.025
30003	Veracruz de Ignacio de la Llave	Acayucan	Cálido húmedo	Tarifa 1B	5	0.109	0.057	0.096	0.153	0.229	0.826	0.127	0.194	0.278	0.377
30004	Veracruz de Ignacio de la Llave	Actopan	Cálido Seco	Tarifa 1B	5	0.091	0.091	0.146	0.220	0.312	0.883	0.183	0.264	0.361	0.468
30005	Veracruz de Ignacio de la Llave	Acuña	Cálido húmedo	Tarifa 1B	3	0.034	0.057	0.096	0.153	0.229	0.826	0.127	0.194	0.278	0.377
30006	Veracruz de Ignacio de la Llave	Acultzingo	Templado	Tarifa 1	2	0.000	0.001	0.003	0.007	0.015	0.314	0.005	0.011	0.021	0.040
30007	Veracruz de Ignacio de la Llave	Camarón de Tejeda	Cálido semi-húmedo	Tarifa 1A	3	0.031	0.097	0.154	0.230	0.323	0.889	0.190	0.274	0.372	0.479
30008	Veracruz de Ignacio de la Llave	Alpatláhuac	Templado húmedo	Tarifa 1	2	0.000	0.001	0.002	0.004	0.008	0.239	0.003	0.006	0.013	0.025
30009	Veracruz de Ignacio de la Llave	Alto Lucero de Gutiérrez Barrios	Templado húmedo	Tarifa 1	5	0.001	0.001	0.002	0.004	0.008	0.239	0.003	0.006	0.013	0.025
30010	Veracruz de Ignacio de la Llave	Altotonga	Templado	Tarifa 1	2	0.000	0.001	0.003	0.007	0.015	0.314	0.005	0.011	0.021	0.040
30011	Veracruz de Ignacio de la Llave	Alvarado	Cálido húmedo	Tarifa 1C	5	0.169	0.102	0.161	0.239	0.334	0.895	0.204	0.290	0.391	0.499
30012	Veracruz de Ignacio de la Llave	Amatitlán	Cálido húmedo	Tarifa 1B	5	0.109	0.057	0.096	0.153	0.229	0.826	0.127	0.194	0.278	0.377
30013	Veracruz de Ignacio de la Llave	Naranjos Amatitlán	Cálido semi-húmedo	Tarifa 1B	6	0.169	0.098	0.155	0.231	0.325	0.890	0.192	0.275	0.374	0.482
30014	Veracruz de Ignacio de la Llave	Amatitlán de los Reyes	Cálido húmedo	Tarifa 1A	5	0.108	0.056	0.095	0.152	0.227	0.825	0.126	0.192	0.276	0.375
30015	Veracruz de Ignacio de la Llave	Ángel R. Cabada	Cálido húmedo	Tarifa 1A	5	0.108	0.056	0.095	0.152	0.227	0.825	0.126	0.192	0.276	0.375
30016	Veracruz de Ignacio de la Llave	La Antigua	Cálido semi-húmedo	Tarifa 1B	6	0.169	0.098	0.155	0.231	0.325	0.890	0.192	0.275	0.374	0.482
30017	Veracruz de Ignacio de la Llave	Apazapan	Cálido semi-húmedo	Tarifa 1A	3	0.031	0.097	0.154	0.230	0.323	0.889	0.190	0.274	0.372	0.479
30018	Veracruz de Ignacio de la Llave	Aquila	Templado	Tarifa 1	1	0.000	0.001	0.003	0.007	0.015	0.314	0.005	0.011	0.021	0.040
30019	Veracruz de Ignacio de la Llave	Astacinga	Templado	Tarifa 1	1	0.000	0.001	0.003	0.007	0.015	0.314	0.005	0.011	0.021	0.040
30020	Veracruz de Ignacio de la Llave	Atlahuilco	Templado	Tarifa 1A	1		0.023	0.043	0.076	0.124	0.701	0.058	0.097	0.153	0.227
30021	Veracruz de Ignacio de la Llave	Atoyac	Cálido húmedo	Tarifa 1A	5	0.108	0.056	0.095	0.152	0.227	0.825	0.126	0.192	0.276	0.375
30022	Veracruz de Ignacio de la Llave	Atzacan	Templado húmedo	Tarifa 1	3	0.000	0.001	0.002	0.004	0.008	0.239	0.003	0.006	0.013	0.025
30023	Veracruz de Ignacio de la Llave	Atzacán	Templado	Tarifa 1A	2	0.002	0.023	0.043	0.076	0.124	0.701	0.058	0.097	0.153	0.227
30024	Veracruz de Ignacio de la Llave	Tlaltetela	Templado húmedo	Tarifa 1A	2	0.001	0.013	0.026	0.048	0.084	0.618	0.038	0.066	0.109	0.170

ESTUDIO DE CARACTERIZACIÓN DEL USO DE AIRE ACONDICIONADO EN VIVIENDA DE INTERÉS SOCIAL

CLAVE MUNICIPIO	ESTADO	MUNICIPIO	ZONA CLIMÁTICA	TARIFA ELÉCTRICA	ESTRATO SOCIO ECONÓMICO	PROBABILIDAD DE PRESENCIA DE EAA EN VIVIENDA	PROBABILIDAD DE PRESENCIA EAA EN VIVIENDA POR GRUPOS DE INGRESOS (VSMM)					PROBABILIDAD DE PRESENCIA DE EAA EN VIVIENDA POR GRUPOS DE INGRESOS Y ADQUIRIDAS CON FINANCIAMIENTO (VSMM)			
							[0 - 4)	[4 y 7)	[7-11)	[11-15)	[35-∞)	[0 - 4)	[4 y 7)	[7-11)	[35-∞)
30025	Veracruz de Ignacio de la Llave	Ayahualulco	Templado	Tarifa 1	2	0.000	0.001	0.003	0.007	0.015	0.314	0.005	0.011	0.021	0.040
30025	Veracruz de Ignacio de la Llave	Ayahualulco	Templado	Tarifa 1	2	0.000	0.001	0.003	0.007	0.015	0.314	0.005	0.011	0.021	0.040
30026	Veracruz de Ignacio de la Llave	Banderilla	Templado húmedo	Tarifa 1	6	0.003	0.001	0.002	0.004	0.008	0.239	0.003	0.006	0.013	0.025
30027	Veracruz de Ignacio de la Llave	Benito Juárez	Cálido húmedo	Tarifa 1A	2	0.016	0.056	0.095	0.152	0.227	0.825	0.126	0.192	0.276	0.375
30028	Veracruz de Ignacio de la Llave	Boca del Río	Cálido semi-húmedo	Tarifa 1C	7	0.351	0.163	0.242	0.337	0.444	0.938	0.288	0.388	0.496	0.604
30029	Veracruz de Ignacio de la Llave	Calchahuaco	Templado húmedo	Tarifa 1	1	0.000	0.001	0.002	0.004	0.008	0.239	0.003	0.006	0.013	0.025
30030	Veracruz de Ignacio de la Llave	Camerino Z. Mendoza	Templado	Tarifa 1	6	0.006	0.001	0.003	0.007	0.015	0.314	0.005	0.011	0.021	0.040
30031	Veracruz de Ignacio de la Llave	Carrillo Puerto	Cálido húmedo	Tarifa 1B	2	0.017	0.057	0.096	0.153	0.229	0.826	0.127	0.194	0.278	0.377
30032	Veracruz de Ignacio de la Llave	Catemaco	Cálido húmedo	Tarifa 1B	3	0.034	0.057	0.096	0.153	0.229	0.826	0.127	0.194	0.278	0.377
30033	Veracruz de Ignacio de la Llave	Cazones de Herrera	Cálido semi-húmedo	Tarifa 1B	2	0.016	0.098	0.155	0.231	0.325	0.890	0.192	0.275	0.374	0.482
30034	Veracruz de Ignacio de la Llave	Cerro Azul	Cálido semi-húmedo	Tarifa 1B	6	0.169	0.098	0.155	0.231	0.325	0.890	0.192	0.275	0.374	0.482
30035	Veracruz de Ignacio de la Llave	Citlaltépetl	Cálido semi-húmedo	Tarifa 1B	2	0.016	0.098	0.155	0.231	0.325	0.890	0.192	0.275	0.374	0.482
30036	Veracruz de Ignacio de la Llave	Coacoatzintla	Templado	Tarifa 1	3	0.000	0.001	0.003	0.007	0.015	0.314	0.005	0.011	0.021	0.040
30037	Veracruz de Ignacio de la Llave	Coahuilán	Cálido húmedo	Tarifa 1A	1	0.007	0.056	0.095	0.152	0.227	0.825	0.126	0.192	0.276	0.375
30038	Veracruz de Ignacio de la Llave	Coatepec	Templado húmedo	Tarifa 1	6	0.003	0.001	0.002	0.004	0.008	0.239	0.003	0.006	0.013	0.025
30039	Veracruz de Ignacio de la Llave	Coatzacoalcos	Cálido húmedo	Tarifa 1C	7	0.360	0.102	0.161	0.239	0.334	0.895	0.204	0.290	0.391	0.499
30040	Veracruz de Ignacio de la Llave	Coatzintla	Cálido semi-húmedo	Tarifa 1	5		0.010	0.021	0.040	0.071	#N/A	0.030	#N/A	#N/A	#N/A
30041	Veracruz de Ignacio de la Llave	Coetzala	Cálido húmedo	Tarifa 1A	2	0.016	0.056	0.095	0.152	0.227	0.825	0.126	0.192	0.276	0.375
30042	Veracruz de Ignacio de la Llave	Colipa	Cálido húmedo	Tarifa 1A	3	0.033	0.056	0.095	0.152	0.227	0.825	0.126	0.192	0.276	0.375
30043	Veracruz de Ignacio de la Llave	Comapa	Templado húmedo	Tarifa 1	2	0.000	0.001	0.002	0.004	0.008	0.239	0.003	0.006	0.013	0.025
30044	Veracruz de Ignacio de la Llave	Córdoba	Templado húmedo	Tarifa 1	6	0.003	0.001	0.002	0.004	0.008	0.239	0.003	0.006	0.013	0.025
30045	Veracruz de Ignacio de la Llave	Cosamaloapan de Carpio	Cálido húmedo	Tarifa 1B	6	0.175	0.057	0.096	0.153	0.229	0.826	0.127	0.194	0.278	0.377
30046	Veracruz de Ignacio de la Llave	Cosautlán de Carvajal	Templado	Tarifa 1B	3	0.006	0.023	0.044	0.076	0.125	0.702	0.058	0.098	0.154	0.228
30047	Veracruz de Ignacio de la Llave	Coscomatepec	Templado	Tarifa 1	2	0.000	0.001	0.003	0.007	0.015	0.314	0.005	0.011	0.021	0.040
30048	Veracruz de Ignacio de la Llave	Cosoleacaque	Cálido húmedo	Tarifa 1C	5	0.169	0.102	0.161	0.239	0.334	0.895	0.204	0.290	0.391	0.499
30049	Veracruz de Ignacio de la Llave	Cotaxtla	Cálido semi-húmedo	Tarifa 1A	3	0.031	0.097	0.154	0.230	0.323	0.889	0.190	0.274	0.372	0.479
30050	Veracruz de Ignacio de la Llave	Coxquihui	Cálido húmedo	Tarifa 1B	1	0.008	0.057	0.096	0.153	0.229	0.826	0.127	0.194	0.278	0.377
30051	Veracruz de Ignacio de la Llave	Coyutla	Cálido húmedo	Tarifa 1B	2	0.017	0.057	0.096	0.153	0.229	0.826	0.127	0.194	0.278	0.377
30052	Veracruz de Ignacio de la Llave	Cuichapa	Cálido húmedo	Tarifa 1	5	0.017	0.005	0.010	0.021	0.039	0.470	#N/A	0.031	0.055	#N/A
30053	Veracruz de Ignacio de la Llave	Cuitláhuac	Cálido húmedo	Tarifa 1A	5	0.108	0.056	0.095	0.152	0.227	0.825	0.126	0.192	0.276	0.375
30054	Veracruz de Ignacio de la Llave	Chacaltianguis	Cálido húmedo	Tarifa 1B	5	0.109	0.057	0.096	0.153	0.229	0.826	0.127	0.194	0.278	0.377
30055	Veracruz de Ignacio de la Llave	Chalma	Cálido semi-húmedo	Tarifa 1B	2	0.016	0.098	0.155	0.231	0.325	0.890	0.192	0.275	0.374	0.482
30055	Veracruz de Ignacio de la Llave	Chalma	Cálido semi-húmedo	Tarifa 1B	2	0.016	0.098	0.155	0.231	0.325	0.890	0.192	0.275	0.374	0.482
30056	Veracruz de Ignacio de la Llave	Chiconamel	Cálido semi-húmedo	Tarifa 1B	1	0.007	0.098	0.155	0.231	0.325	0.890	0.192	0.275	0.374	0.482

ESTUDIO DE CARACTERIZACIÓN DEL USO DE AIRE ACONDICIONADO EN VIVIENDA DE INTERÉS SOCIAL

CLAVE MUNICIPIO	ESTADO	MUNICIPIO	ZONA CLIMÁTICA	TARIFA ELÉCTRICA	ESTRATO SOCIO ECONÓMICO	PROBABILIDAD DE PRESENCIA DE EAA EN VIVIENDA	PROBABILIDAD DE PRESENCIA EAA EN VIVIENDA POR GRUPOS DE INGRESOS (VSMM)					PROBABILIDAD DE PRESENCIA DE EAA EN VIVIENDA POR GRUPOS DE INGRESOS Y ADQUIRIDAS CON FINANCIAMIENTO (VSMM)			
							[0 - 4)	[4 y 7)	[7-11)	[11-15)	[35-∞)	[0 - 4)	[4 y 7)	[7-11)	[35-∞)
30056	Veracruz de Ignacio de la Llave	Chiconamel	Cálido semi-húmedo	Tarifa 1B	1	0.007	0.098	0.155	0.231	0.325	0.890	0.192	0.275	0.374	0.482
30057	Veracruz de Ignacio de la Llave	Chiconquiaco	Templado húmedo	Tarifa 1A	2	0.001	0.013	0.026	0.048	0.084	0.618	0.038	0.066	0.109	0.170
30058	Veracruz de Ignacio de la Llave	Chicontepec	Cálido húmedo	Tarifa 1B	2	0.017	0.057	0.096	0.153	0.229	0.826	0.127	0.194	0.278	0.377
30059	Veracruz de Ignacio de la Llave	Chinameca	Cálido húmedo	Tarifa 1C	5	0.169	0.102	0.161	0.239	0.334	0.895	0.204	0.290	0.391	0.499
30060	Veracruz de Ignacio de la Llave	Chinampa de Gorostiza	Cálido semi-húmedo	Tarifa 1B	2	0.016	0.098	0.155	0.231	0.325	0.890	0.192	0.275	0.374	0.482
30061	Veracruz de Ignacio de la Llave	Las Choapas	Cálido húmedo	Tarifa 1A	3	0.033	0.056	0.095	0.152	0.227	0.825	0.126	0.192	0.276	0.375
30062	Veracruz de Ignacio de la Llave	Chocamán	Templado húmedo	Tarifa 1	3	0.000	0.001	0.002	0.004	0.008	0.239	0.003	0.006	0.013	0.025
30063	Veracruz de Ignacio de la Llave	Chontla	Cálido semi-húmedo	Tarifa 1B	2	0.016	0.098	0.155	0.231	0.325	0.890	0.192	0.275	0.374	0.482
30064	Veracruz de Ignacio de la Llave	Chumatlán	Cálido húmedo	Tarifa 1A	1	0.007	0.056	0.095	0.152	0.227	0.825	0.126	0.192	0.276	0.375
30065	Veracruz de Ignacio de la Llave	Emiliano Zapata	Templado húmedo	Tarifa 1B	5	0.016	0.013	0.026	0.049	0.084	0.620	0.038	0.067	0.110	0.171
30066	Veracruz de Ignacio de la Llave	Espinal	Cálido húmedo	Tarifa 1B	2	0.017	0.057	0.096	0.153	0.229	0.826	0.127	0.194	0.278	0.377
30067	Veracruz de Ignacio de la Llave	Filomeno Mata	Cálido húmedo	Tarifa 1A	1	0.007	0.056	0.095	0.152	0.227	0.825	0.126	0.192	0.276	0.375
30068	Veracruz de Ignacio de la Llave	Fortín	Templado húmedo	Tarifa 1	6	0.003	0.001	0.002	0.004	0.008	0.239	0.003	0.006	0.013	0.025
30069	Veracruz de Ignacio de la Llave	Gutiérrez Zamora	Cálido semi-húmedo	Tarifa 1B	5	0.105	0.098	0.155	0.231	0.325	0.890	0.192	0.275	0.374	0.482
30070	Veracruz de Ignacio de la Llave	Hidalgotitlán	Cálido húmedo	Tarifa 1B	2	0.017	0.057	0.096	0.153	0.229	0.826	0.127	0.194	0.278	0.377
30071	Veracruz de Ignacio de la Llave	Huatusco	Templado húmedo	Tarifa 1	5	0.001	0.001	0.002	0.004	0.008	0.239	0.003	0.006	0.013	0.025
30072	Veracruz de Ignacio de la Llave	Huayacocotla	Templado	Tarifa 1	2	0.000	0.001	0.003	0.007	0.015	0.314	0.005	0.011	0.021	0.040
30073	Veracruz de Ignacio de la Llave	Hueyapan de Ocampo	Cálido semi-húmedo	Tarifa 1A	3	0.031	0.097	0.154	0.230	0.323	0.889	0.190	0.274	0.372	0.479
30074	Veracruz de Ignacio de la Llave	Huiloapan de Cuauhtémoc	Templado	Tarifa 1	5	0.002	0.001	0.003	0.007	0.015	0.314	0.005	0.011	0.021	0.040
30075	Veracruz de Ignacio de la Llave	Ignacio de la Llave	Cálido semi-húmedo	Tarifa 1B	3	0.032	0.098	0.155	0.231	0.325	0.890	0.192	0.275	0.374	0.482
30076	Veracruz de Ignacio de la Llave	Ilamatlán	Templado	Tarifa 1	1	0.000	0.001	0.003	0.007	0.015	0.314	0.005	0.011	0.021	0.040
30077	Veracruz de Ignacio de la Llave	Isla	Cálido semi-húmedo	Tarifa 1B	5	0.105	0.098	0.155	0.231	0.325	0.890	0.192	0.275	0.374	0.482
30078	Veracruz de Ignacio de la Llave	Ixcatepec	Cálido semi-húmedo	Tarifa 1A	2	0.015	0.097	0.154	0.230	0.323	0.889	0.190	0.274	0.372	0.479
30079	Veracruz de Ignacio de la Llave	Ixhuacán de los Reyes	Templado	Tarifa 1	2	0.000	0.001	0.003	0.007	0.015	0.314	0.005	0.011	0.021	0.040
30080	Veracruz de Ignacio de la Llave	Ixhuatlán del Café	Templado húmedo	Tarifa 1	2	0.000	0.001	0.002	0.004	0.008	0.239	0.003	0.006	0.013	0.025
30081	Veracruz de Ignacio de la Llave	Ixhuatlancillo	Templado húmedo	Tarifa 1	3	0.000	0.001	0.002	0.004	0.008	0.239	0.003	0.006	0.013	0.025
30082	Veracruz de Ignacio de la Llave	Ixhuatlán del Sureste	Cálido húmedo	Tarifa 1C	5	0.169	0.102	0.161	0.239	0.334	0.895	0.204	0.290	0.391	0.499
30083	Veracruz de Ignacio de la Llave	Ixhuatlán de Madero	Cálido semi-húmedo	Tarifa 1A	1	0.007	0.097	0.154	0.230	0.323	0.889	0.190	0.274	0.372	0.479
30084	Veracruz de Ignacio de la Llave	Ixmatlahuacan	Cálido húmedo	Tarifa 1B	3	0.034	0.057	0.096	0.153	0.229	0.826	0.127	0.194	0.278	0.377
30085	Veracruz de Ignacio de la Llave	Ixtaczoquitlán	Templado húmedo	Tarifa 1	5	0.001	0.001	0.002	0.004	0.008	0.239	0.003	0.006	0.013	0.025
30086	Veracruz de Ignacio de la Llave	Jalacingo	Templado	Tarifa 1	2	0.000	0.001	0.003	0.007	0.015	0.314	0.005	0.011	0.021	0.040
30087	Veracruz de Ignacio de la Llave	Xalapa	Templado húmedo	Tarifa 1	7	0.008	0.001	0.002	0.004	0.008	0.239	0.003	0.006	0.013	0.025
30088	Veracruz de Ignacio de la Llave	Jalcomulco	Cálido semi-húmedo	Tarifa 1A	3	0.031	0.097	0.154	0.230	0.323	0.889	0.190	0.274	0.372	0.479
30089	Veracruz de Ignacio de la Llave	Jáltipan	Cálido húmedo	Tarifa 1C	5	0.169	0.102	0.161	0.239	0.334	0.895	0.204	0.290	0.391	0.499

ESTUDIO DE CARACTERIZACIÓN DEL USO DE AIRE ACONDICIONADO EN VIVIENDA DE INTERÉS SOCIAL

CLAVE MUNICIPIO	ESTADO	MUNICIPIO	ZONA CLIMÁTICA	TARIFA ELÉCTRICA	ESTRATO SOCIO ECONÓMICO	PROBABILIDAD DE PRESENCIA DE EAA EN VIVIENDA	PROBABILIDAD DE PRESENCIA EAA EN VIVIENDA POR GRUPOS DE INGRESOS (VSMM)					PROBABILIDAD DE PRESENCIA DE EAA EN VIVIENDA POR GRUPOS DE INGRESOS Y ADQUIRIDAS CON FINANCIAMIENTO (VSMM)			
							[0 - 4)	[4 y 7)	[7-11)	[11-15)	[35-∞)	[0 - 4)	[4 y 7)	[7-11)	[35-∞)
30090	Veracruz de Ignacio de la Llave	Jamapa	Cálido semi-húmedo	Tarifa 1B	5	0.105	0.098	0.155	0.231	0.325	0.890	0.192	0.275	0.374	0.482
30091	Veracruz de Ignacio de la Llave	Jesús Carranza	Cálido húmedo	Tarifa 1B	3	0.034	0.057	0.096	0.153	0.229	0.826	0.127	0.194	0.278	0.377
30092	Veracruz de Ignacio de la Llave	Xico	Templado húmedo	Tarifa 1	5	0.001	0.001	0.002	0.004	0.008	0.239	0.003	0.006	0.013	0.025
30093	Veracruz de Ignacio de la Llave	Jilotepec	Templado húmedo	Tarifa 1	5	0.001	0.001	0.002	0.004	0.008	0.239	0.003	0.006	0.013	0.025
30094	Veracruz de Ignacio de la Llave	Juan Rodríguez Clara	Cálido semi-húmedo	Tarifa 1B	3	0.032	0.098	0.155	0.231	0.325	0.890	0.192	0.275	0.374	0.482
30095	Veracruz de Ignacio de la Llave	Juchique de Ferrer	Cálido húmedo	Tarifa 1	3	0.003	0.005	0.010	0.021	0.039	0.470	#N/A	0.031	0.055	#N/A
30096	Veracruz de Ignacio de la Llave	Landero y Coss	Templado húmedo	Tarifa 1	3	0.000	0.001	0.002	0.004	0.008	0.239	0.003	0.006	0.013	0.025
30097	Veracruz de Ignacio de la Llave	Lerdo de Tejada	Cálido húmedo	Tarifa 1B	6	0.175	0.057	0.096	0.153	0.229	0.826	0.127	0.194	0.278	0.377
30098	Veracruz de Ignacio de la Llave	Magdalena	Templado	Tarifa 1	2	0.000	0.001	0.003	0.007	0.015	0.314	0.005	0.011	0.021	0.040
30099	Veracruz de Ignacio de la Llave	Maltrata	Templado	Tarifa 1B	3	0.006	0.023	0.044	0.076	0.125	0.702	0.058	0.098	0.154	0.228
30100	Veracruz de Ignacio de la Llave	Manlio Fabio Altamirano	Cálido semi-húmedo	Tarifa 1A	3	0.031	0.097	0.154	0.230	0.323	0.889	0.190	0.274	0.372	0.479
30101	Veracruz de Ignacio de la Llave	Mariano Escobedo	Templado húmedo	Tarifa 1	5	0.001	0.001	0.002	0.004	0.008	0.239	0.003	0.006	0.013	0.025
30102	Veracruz de Ignacio de la Llave	Martínez de la Torre	Cálido húmedo	Tarifa 1B	5	0.109	0.057	0.096	0.153	0.229	0.826	0.127	0.194	0.278	0.377
30103	Veracruz de Ignacio de la Llave	Mecatlán	Cálido húmedo	Tarifa 1A	1	0.007	0.056	0.095	0.152	0.227	0.825	0.126	0.192	0.276	0.375
30104	Veracruz de Ignacio de la Llave	Mecayapan	Cálido húmedo	Tarifa 1B	1	0.008	0.057	0.096	0.153	0.229	0.826	0.127	0.194	0.278	0.377
30104	Veracruz de Ignacio de la Llave	Mecayapan	Cálido húmedo	Tarifa 1B	1	0.008	0.057	0.096	0.153	0.229	0.826	0.127	0.194	0.278	0.377
30105	Veracruz de Ignacio de la Llave	Medellín	Cálido semi-húmedo	Tarifa 1B	5	0.105	0.098	0.155	0.231	0.325	0.890	0.192	0.275	0.374	0.482
30106	Veracruz de Ignacio de la Llave	Miahuatlán	Templado húmedo	Tarifa 1	3	0.000	0.001	0.002	0.004	0.008	0.239	0.003	0.006	0.013	0.025
30107	Veracruz de Ignacio de la Llave	Las Minas	Templado	Tarifa 1	2	0.000	0.001	0.003	0.007	0.015	0.314	0.005	0.011	0.021	0.040
30108	Veracruz de Ignacio de la Llave	Minatitlán	Cálido húmedo	Tarifa 1C	6	0.255	0.102	0.161	0.239	0.334	0.895	0.204	0.290	0.391	0.499
30109	Veracruz de Ignacio de la Llave	Misantla	Cálido húmedo	Tarifa 1	3	0.003	0.005	0.010	0.021	0.039	0.470	#N/A	0.031	0.055	#N/A
30110	Veracruz de Ignacio de la Llave	Mixtla de Altamirano	Templado	Tarifa 1	1	0.000	0.001	0.003	0.007	0.015	0.314	0.005	0.011	0.021	0.040
30111	Veracruz de Ignacio de la Llave	Moloacán	Cálido húmedo	Tarifa 1B	3	0.034	0.057	0.096	0.153	0.229	0.826	0.127	0.194	0.278	0.377
30112	Veracruz de Ignacio de la Llave	Naolinco	Templado húmedo	Tarifa 1	5	0.001	0.001	0.002	0.004	0.008	0.239	0.003	0.006	0.013	0.025
30113	Veracruz de Ignacio de la Llave	Naranjal	Cálido húmedo	Tarifa 1	2	0.001	0.005	0.010	0.021	0.039	0.470	#N/A	0.031	0.055	#N/A
30114	Veracruz de Ignacio de la Llave	Nautla	Cálido semi-húmedo	Tarifa 1A	5	0.104	0.097	0.154	0.230	0.323	0.889	0.190	0.274	0.372	0.479
30115	Veracruz de Ignacio de la Llave	Nogales	Templado	Tarifa 1	5	0.002	0.001	0.003	0.007	0.015	0.314	0.005	0.011	0.021	0.040
30116	Veracruz de Ignacio de la Llave	Oluta	Cálido húmedo	Tarifa 1B	5	0.109	0.057	0.096	0.153	0.229	0.826	0.127	0.194	0.278	0.377
30117	Veracruz de Ignacio de la Llave	Omealca	Cálido húmedo	Tarifa 1B	3	0.034	0.057	0.096	0.153	0.229	0.826	0.127	0.194	0.278	0.377
30118	Veracruz de Ignacio de la Llave	Orizaba	Templado húmedo	Tarifa 1	7	0.008	0.001	0.002	0.004	0.008	0.239	0.003	0.006	0.013	0.025
30119	Veracruz de Ignacio de la Llave	Otatitlán	Cálido húmedo	Tarifa 1B	5	0.109	0.057	0.096	0.153	0.229	0.826	0.127	0.194	0.278	0.377
30120	Veracruz de Ignacio de la Llave	Oteapan	Cálido húmedo	Tarifa 1C	3	0.060	0.102	0.161	0.239	0.334	0.895	0.204	0.290	0.391	0.499
30121	Veracruz de Ignacio de la Llave	Ozuluama de Mascareñas	Cálido semi-húmedo	Tarifa 1B	3	0.032	0.098	0.155	0.231	0.325	0.890	0.192	0.275	0.374	0.482
30122	Veracruz de Ignacio de la Llave	Pajapan	Cálido húmedo	Tarifa 1B	1	0.008	0.057	0.096	0.153	0.229	0.826	0.127	0.194	0.278	0.377

ESTUDIO DE CARACTERIZACIÓN DEL USO DE AIRE ACONDICIONADO EN VIVIENDA DE INTERÉS SOCIAL

CLAVE MUNICIPIO	ESTADO	MUNICIPIO	ZONA CLIMÁTICA	TARIFA ELÉCTRICA	ESTRATO SOCIO ECONÓMICO	PROBABILIDAD DE PRESENCIA DE EAA EN VIVIENDA	PROBABILIDAD DE PRESENCIA EAA EN VIVIENDA POR GRUPOS DE INGRESOS (VSMM)					PROBABILIDAD DE PRESENCIA DE EAA EN VIVIENDA POR GRUPOS DE INGRESOS Y ADQUIRIDAS CON FINANCIAMIENTO (VSMM)			
							[0 - 4)	[4 y 7)	[7-11)	[11-15)	[35-∞)	[0 - 4)	[4 y 7)	[7-11)	[35-∞)
30123	Veracruz de Ignacio de la Llave	Pánuco	Cálido Seco	Tarifa 1D	5	0.249	0.280	0.381	0.491	0.602	0.974	0.436	0.545	0.651	0.746
30124	Veracruz de Ignacio de la Llave	Papantla	Cálido semi-húmedo	Tarifa 1A	3	0.031	0.097	0.154	0.230	0.323	0.889	0.190	0.274	0.372	0.479
30125	Veracruz de Ignacio de la Llave	Paso del Macho	Cálido húmedo	Tarifa 1A	5	0.108	0.056	0.095	0.152	0.227	0.825	0.126	0.192	0.276	0.375
30126	Veracruz de Ignacio de la Llave	Paso de Ovejas	Cálido semi-húmedo	Tarifa 1A	5	0.104	0.097	0.154	0.230	0.323	0.889	0.190	0.274	0.372	0.479
30127	Veracruz de Ignacio de la Llave	La Perla	Templado húmedo	Tarifa 1	1	0.000	0.001	0.002	0.004	0.008	0.239	0.003	0.006	0.013	0.025
30128	Veracruz de Ignacio de la Llave	Perote	Semifrio-seco	Tarifa 1	5	0.000	0.000	0.000	0.000	0.001	0.078	0.000	0.001	0.002	0.004
30129	Veracruz de Ignacio de la Llave	Platón Sánchez	Cálido húmedo	Tarifa 1C	3	0.060	0.102	0.161	0.239	0.334	0.895	0.204	0.290	0.391	0.499
30130	Veracruz de Ignacio de la Llave	Playa Vicente	Cálido húmedo	Tarifa 1B	3	0.034	0.057	0.096	0.153	0.229	0.826	0.127	0.194	0.278	0.377
30131	Veracruz de Ignacio de la Llave	Poza Rica de Hidalgo	Cálido semi-húmedo	Tarifa 1B	7	0.255	0.098	0.155	0.231	0.325	0.890	0.192	0.275	0.374	0.482
30132	Veracruz de Ignacio de la Llave	Las Vigas de Ramírez	Semifrio-húmedo	Tarifa 1C	3		#N/A	#N/A	#N/A	#N/A	#N/A	#N/A	#N/A	#N/A	#N/A
30133	Veracruz de Ignacio de la Llave	Pueblo Viejo	Cálido semi-húmedo	Tarifa 1C	5	0.163	0.163	0.242	0.337	0.444	0.938	0.288	0.388	0.496	0.604
30134	Veracruz de Ignacio de la Llave	Puente Nacional	Cálido Seco	Tarifa 1B	5	0.091	0.091	0.146	0.220	0.312	0.883	0.183	0.264	0.361	0.468
30135	Veracruz de Ignacio de la Llave	Rafael Delgado	Templado húmedo	Tarifa 1	3	0.000	0.001	0.002	0.004	0.008	0.239	0.003	0.006	0.013	0.025
30136	Veracruz de Ignacio de la Llave	Rafael Lucio	Templado húmedo	Tarifa 1	5	0.001	0.001	0.002	0.004	0.008	0.239	0.003	0.006	0.013	0.025
30137	Veracruz de Ignacio de la Llave	Los Reyes	Templado	Tarifa 1	1	0.000	0.001	0.003	0.007	0.015	0.314	0.005	0.011	0.021	0.040
30138	Veracruz de Ignacio de la Llave	Río Blanco	Templado húmedo	Tarifa 1	7	0.008	0.001	0.002	0.004	0.008	0.239	0.003	0.006	0.013	0.025
30139	Veracruz de Ignacio de la Llave	Saltabarranca	Cálido húmedo	Tarifa 1A	5	0.108	0.056	0.095	0.152	0.227	0.825	0.126	0.192	0.276	0.375
30140	Veracruz de Ignacio de la Llave	San Andrés Tenejapan	Templado	Tarifa 1	2	0.000	0.001	0.003	0.007	0.015	0.314	0.005	0.011	0.021	0.040
30141	Veracruz de Ignacio de la Llave	San Andrés Tuxtla	Cálido húmedo	Tarifa 1B	3	0.034	0.057	0.096	0.153	0.229	0.826	0.127	0.194	0.278	0.377
30142	Veracruz de Ignacio de la Llave	San Juan Evangelista	Cálido semi-húmedo	Tarifa 1B	3	0.032	0.098	0.155	0.231	0.325	0.890	0.192	0.275	0.374	0.482
30143	Veracruz de Ignacio de la Llave	Santiago Tuxtla	Cálido húmedo	Tarifa 1B	3	0.034	0.057	0.096	0.153	0.229	0.826	0.127	0.194	0.278	0.377
30144	Veracruz de Ignacio de la Llave	Sayula de Alemán	Cálido húmedo	Tarifa 1B	3	0.034	0.057	0.096	0.153	0.229	0.826	0.127	0.194	0.278	0.377
30145	Veracruz de Ignacio de la Llave	Soconusco	Cálido húmedo	Tarifa 1B	5	0.109	0.057	0.096	0.153	0.229	0.826	0.127	0.194	0.278	0.377
30146	Veracruz de Ignacio de la Llave	Sochiapa	Templado húmedo	Tarifa 1	2	0.000	0.001	0.002	0.004	0.008	0.239	0.003	0.006	0.013	0.025
30147	Veracruz de Ignacio de la Llave	Soledad Atzompa	Templado	Tarifa 1	1	0.000	0.001	0.003	0.007	0.015	0.314	0.005	0.011	0.021	0.040
30148	Veracruz de Ignacio de la Llave	Soledad de Doblado	Cálido semi-húmedo	Tarifa 1B	3	0.032	0.098	0.155	0.231	0.325	0.890	0.192	0.275	0.374	0.482
30149	Veracruz de Ignacio de la Llave	Soteapan	Cálido húmedo	Tarifa 1A	1	0.007	0.056	0.095	0.152	0.227	0.825	0.126	0.192	0.276	0.375
30150	Veracruz de Ignacio de la Llave	Tamalín	Cálido semi-húmedo	Tarifa 1B	3	0.032	0.098	0.155	0.231	0.325	0.890	0.192	0.275	0.374	0.482
30150	Veracruz de Ignacio de la Llave	Tamalín	Cálido semi-húmedo	Tarifa 1B	3	0.032	0.098	0.155	0.231	0.325	0.890	0.192	0.275	0.374	0.482
30150	Veracruz de Ignacio de la Llave	Tamalín	Cálido semi-húmedo	Tarifa 1B	3	0.032	0.098	0.155	0.231	0.325	0.890	0.192	0.275	0.374	0.482
30151	Veracruz de Ignacio de la Llave	Tamiahua	Cálido semi-húmedo	Tarifa 1B	3	0.032	0.098	0.155	0.231	0.325	0.890	0.192	0.275	0.374	0.482
30152	Veracruz de Ignacio de la Llave	Tampico Alto	Cálido semi-húmedo	Tarifa 1B	3	0.032	0.098	0.155	0.231	0.325	0.890	0.192	0.275	0.374	0.482
30153	Veracruz de Ignacio de la Llave	Tancoco	Cálido semi-húmedo	Tarifa 1B	2	0.016	0.098	0.155	0.231	0.325	0.890	0.192	0.275	0.374	0.482
30154	Veracruz de Ignacio de la Llave	Tantima	Cálido semi-húmedo	Tarifa 1B	2	0.016	0.098	0.155	0.231	0.325	0.890	0.192	0.275	0.374	0.482

ESTUDIO DE CARACTERIZACIÓN DEL USO DE AIRE ACONDICIONADO EN VIVIENDA DE INTERÉS SOCIAL

CLAVE MUNICIPIO	ESTADO	MUNICIPIO	ZONA CLIMÁTICA	TARIFA ELÉCTRICA	ESTRATO SOCIO ECONÓMICO	PROBABILIDAD DE PRESENCIA DE EAA EN VIVIENDA	PROBABILIDAD DE PRESENCIA EAA EN VIVIENDA POR GRUPOS DE INGRESOS (VSMM)					PROBABILIDAD DE PRESENCIA DE EAA EN VIVIENDA POR GRUPOS DE INGRESOS Y ADQUIRIDAS CON FINANCIAMIENTO (VSMM)			
							[0 - 4)	[4 y 7)	[7-11)	[11-15)	[35-∞)	[0 - 4)	[4 y 7)	[7-11)	[35-∞)
30155	Veracruz de Ignacio de la Llave	Tantoyuca	Cálido semi-húmedo	Tarifa 1B	1	0.007	0.098	0.155	0.231	0.325	0.890	0.192	0.275	0.374	0.482
30156	Veracruz de Ignacio de la Llave	Tatatila	Semifrio-húmedo	Tarifa 1	2		#N/A	#N/A	#N/A	#N/A	#N/A	#N/A	#N/A	#N/A	#N/A
30157	Veracruz de Ignacio de la Llave	Castillo de Teayo	Cálido semi-húmedo	Tarifa 1A	2	0.015	0.097	0.154	0.230	0.323	0.889	0.190	0.274	0.372	0.479
30158	Veracruz de Ignacio de la Llave	Tecolutla	Cálido semi-húmedo	Tarifa 1A	3	0.031	0.097	0.154	0.230	0.323	0.889	0.190	0.274	0.372	0.479
30159	Veracruz de Ignacio de la Llave	Tehuipango	Templado	Tarifa 1	1	0.000	0.001	0.003	0.007	0.015	0.314	0.005	0.011	0.021	0.040
30160	Veracruz de Ignacio de la Llave	Álamo Tempapache	Cálido semi-húmedo	Tarifa 1B	3	0.032	0.098	0.155	0.231	0.325	0.890	0.192	0.275	0.374	0.482
30161	Veracruz de Ignacio de la Llave	Tempoal	Cálido húmedo	Tarifa 1B	3	0.034	0.057	0.096	0.153	0.229	0.826	0.127	0.194	0.278	0.377
30162	Veracruz de Ignacio de la Llave	Tenampa	Templado húmedo	Tarifa 1	2	0.000	0.001	0.002	0.004	0.008	0.239	0.003	0.006	0.013	0.025
30163	Veracruz de Ignacio de la Llave	Tenochtitlán	Templado húmedo	Tarifa 1	2	0.000	0.001	0.002	0.004	0.008	0.239	0.003	0.006	0.013	0.025
30164	Veracruz de Ignacio de la Llave	Teocelo	Templado húmedo	Tarifa 1	5	0.001	0.001	0.002	0.004	0.008	0.239	0.003	0.006	0.013	0.025
30165	Veracruz de Ignacio de la Llave	Tepatlxco	Templado húmedo	Tarifa 1A	2	0.001	0.013	0.026	0.048	0.084	0.618	0.038	0.066	0.109	0.170
30166	Veracruz de Ignacio de la Llave	Tepetlán	Templado húmedo	Tarifa 1	3	0.000	0.001	0.002	0.004	0.008	0.239	0.003	0.006	0.013	0.025
30167	Veracruz de Ignacio de la Llave	Tepetzintla	Cálido semi-húmedo	Tarifa 1A	2	0.015	0.097	0.154	0.230	0.323	0.889	0.190	0.274	0.372	0.479
30168	Veracruz de Ignacio de la Llave	Tequila	Templado	Tarifa 1	1	0.000	0.001	0.003	0.007	0.015	0.314	0.005	0.011	0.021	0.040
30169	Veracruz de Ignacio de la Llave	José Azueta	Cálido semi-húmedo	Tarifa 1A	3	0.031	0.097	0.154	0.230	0.323	0.889	0.190	0.274	0.372	0.479
30170	Veracruz de Ignacio de la Llave	Texcatepec	Templado	Tarifa 1A	1		0.023	0.043	0.076	0.124	0.701	0.058	0.097	0.153	0.227
30171	Veracruz de Ignacio de la Llave	Texhuacán	Templado	Tarifa 1	1	0.000	0.001	0.003	0.007	0.015	0.314	0.005	0.011	0.021	0.040
30172	Veracruz de Ignacio de la Llave	Texistepec	Cálido húmedo	Tarifa 1B	3	0.034	0.057	0.096	0.153	0.229	0.826	0.127	0.194	0.278	0.377
30173	Veracruz de Ignacio de la Llave	Tezonapa	Cálido húmedo	Tarifa 1B	2	0.017	0.057	0.096	0.153	0.229	0.826	0.127	0.194	0.278	0.377
30174	Veracruz de Ignacio de la Llave	Tierra Blanca	Cálido húmedo	Tarifa 1B	5	0.109	0.057	0.096	0.153	0.229	0.826	0.127	0.194	0.278	0.377
30175	Veracruz de Ignacio de la Llave	Tihuatlán	Cálido semi-húmedo	Tarifa 1A	3	0.031	0.097	0.154	0.230	0.323	0.889	0.190	0.274	0.372	0.479
30176	Veracruz de Ignacio de la Llave	Tlacojalpan	Cálido húmedo	Tarifa 1B	5	0.109	0.057	0.096	0.153	0.229	0.826	0.127	0.194	0.278	0.377
30177	Veracruz de Ignacio de la Llave	Tlacolulan	Templado	Tarifa 1	2	0.000	0.001	0.003	0.007	0.015	0.314	0.005	0.011	0.021	0.040
30178	Veracruz de Ignacio de la Llave	Tlacotalpan	Cálido húmedo	Tarifa 1B	5	0.109	0.057	0.096	0.153	0.229	0.826	0.127	0.194	0.278	0.377
30179	Veracruz de Ignacio de la Llave	Tlacotepec de Mejía	Templado húmedo	Tarifa 1	2	0.000	0.001	0.002	0.004	0.008	0.239	0.003	0.006	0.013	0.025
30180	Veracruz de Ignacio de la Llave	Tlachichilco	Templado húmedo	Tarifa 1A	1	0.000	0.013	0.026	0.048	0.084	0.618	0.038	0.066	0.109	0.170
30181	Veracruz de Ignacio de la Llave	Tlalixcoyan	Cálido semi-húmedo	Tarifa 1A	3	0.031	0.097	0.154	0.230	0.323	0.889	0.190	0.274	0.372	0.479
30182	Veracruz de Ignacio de la Llave	Tlalnahuayocan	Templado húmedo	Tarifa 1	3	0.000	0.001	0.002	0.004	0.008	0.239	0.003	0.006	0.013	0.025
30183	Veracruz de Ignacio de la Llave	Tlapacoyan	Templado	Tarifa 1A	5	0.026	0.023	0.043	0.076	0.124	0.701	0.058	0.097	0.153	0.227
30184	Veracruz de Ignacio de la Llave	Tlaquilpa	Semifrio-húmedo	Tarifa 1	1		#N/A	#N/A	#N/A	#N/A	#N/A	#N/A	#N/A	#N/A	#N/A
30185	Veracruz de Ignacio de la Llave	Tlilapan	Templado	Tarifa 1	3	0.000	0.001	0.003	0.007	0.015	0.314	0.005	0.011	0.021	0.040
30186	Veracruz de Ignacio de la Llave	Tomatlán	Templado húmedo	Tarifa 1	5	0.001	0.001	0.002	0.004	0.008	0.239	0.003	0.006	0.013	0.025
30187	Veracruz de Ignacio de la Llave	Tonayán	Templado húmedo	Tarifa 1	2	0.000	0.001	0.002	0.004	0.008	0.239	0.003	0.006	0.013	0.025
30188	Veracruz de Ignacio de la Llave	Totutla	Templado húmedo	Tarifa 1	3	0.000	0.001	0.002	0.004	0.008	0.239	0.003	0.006	0.013	0.025

ESTUDIO DE CARACTERIZACIÓN DEL USO DE AIRE ACONDICIONADO EN VIVIENDA DE INTERÉS SOCIAL

CLAVE MUNICIPIO	ESTADO	MUNICIPIO	ZONA CLIMÁTICA	TARIFA ELÉCTRICA	ESTRATO SOCIO ECONÓMICO	PROBABILIDAD DE PRESENCIA DE EAA EN VIVIENDA	PROBABILIDAD DE PRESENCIA EAA EN VIVIENDA POR GRUPOS DE INGRESOS (VSMM)					PROBABILIDAD DE PRESENCIA DE EAA EN VIVIENDA POR GRUPOS DE INGRESOS Y ADQUIRIDAS CON FINANCIAMIENTO (VSMM)			
							[0 - 4)	[4 y 7)	[7-11)	[11-15)	[35-∞)	[0 - 4)	[4 y 7)	[7-11)	[35-∞)
30189	Veracruz de Ignacio de la Llave	Tuxpan	Cálido semi-húmedo	Tarifa 1B	6	0.169	0.098	0.155	0.231	0.325	0.890	0.192	0.275	0.374	0.482
30190	Veracruz de Ignacio de la Llave	Tuxtilla	Cálido húmedo	Tarifa 1B	5	0.109	0.057	0.096	0.153	0.229	0.826	0.127	0.194	0.278	0.377
30191	Veracruz de Ignacio de la Llave	Ursulo Galván	Cálido semi-húmedo	Tarifa 1B	6	0.169	0.098	0.155	0.231	0.325	0.890	0.192	0.275	0.374	0.482
30192	Veracruz de Ignacio de la Llave	Vega de Alatorre	Cálido húmedo	Tarifa 1B	5	0.109	0.057	0.096	0.153	0.229	0.826	0.127	0.194	0.278	0.377
30193	Veracruz de Ignacio de la Llave	Veracruz	Cálido semi-húmedo	Tarifa 1C	7	0.351	0.163	0.242	0.337	0.444	0.938	0.288	0.388	0.496	0.604
30194	Veracruz de Ignacio de la Llave	Villa Aldama	Templado	Tarifa 1C	3		#N/A	#N/A	#N/A	#N/A	#N/A	#N/A	#N/A	#N/A	#N/A
30195	Veracruz de Ignacio de la Llave	Xoxocotla	Templado	Tarifa 1	1	0.000	0.001	0.003	0.007	0.015	0.314	0.005	0.011	0.021	0.040
30196	Veracruz de Ignacio de la Llave	Yanga	Cálido húmedo	Tarifa 1A	5	0.108	0.056	0.095	0.152	0.227	0.825	0.126	0.192	0.276	0.375
30197	Veracruz de Ignacio de la Llave	Yecuatla	Cálido húmedo	Tarifa 1A	3	0.033	0.056	0.095	0.152	0.227	0.825	0.126	0.192	0.276	0.375
30198	Veracruz de Ignacio de la Llave	Zacualpan	Templado	Tarifa 1	1	0.000	0.001	0.003	0.007	0.015	0.314	0.005	0.011	0.021	0.040
30199	Veracruz de Ignacio de la Llave	Zaragoza	Cálido húmedo	Tarifa 1C	2	0.032	0.102	0.161	0.239	0.334	0.895	0.204	0.290	0.391	0.499
30200	Veracruz de Ignacio de la Llave	Zentla	Templado húmedo	Tarifa 1	3	0.000	0.001	0.002	0.004	0.008	0.239	0.003	0.006	0.013	0.025
30201	Veracruz de Ignacio de la Llave	Zongolica	Templado	Tarifa 1A	1		0.023	0.043	0.076	0.124	0.701	0.058	0.097	0.153	0.227
30202	Veracruz de Ignacio de la Llave	Zontecomatlán de López y Fuentes	Cálido húmedo	Tarifa 1A	1	0.007	0.056	0.095	0.152	0.227	0.825	0.126	0.192	0.276	0.375
30203	Veracruz de Ignacio de la Llave	Zozocolco de Hidalgo	Cálido húmedo	Tarifa 1	1	0.000	0.005	0.010	0.021	0.039	0.470	#N/A	0.031	0.055	#N/A
30204	Veracruz de Ignacio de la Llave	Agua Dulce	Cálido húmedo	Tarifa 1B	6	0.175	0.057	0.096	0.153	0.229	0.826	0.127	0.194	0.278	0.377
30205	Veracruz de Ignacio de la Llave	El Higo	Cálido semi-húmedo	Tarifa 1B	5	0.105	0.098	0.155	0.231	0.325	0.890	0.192	0.275	0.374	0.482
30206	Veracruz de Ignacio de la Llave	Nanchital de Lázaro Cárdenas del Río	Cálido húmedo	Tarifa 1C	7	0.360	0.102	0.161	0.239	0.334	0.895	0.204	0.290	0.391	0.499
30207	Veracruz de Ignacio de la Llave	Tres Valles	Cálido húmedo	Tarifa 1	5	0.017	0.005	0.010	0.021	0.039	0.470	#N/A	0.031	0.055	#N/A
30208	Veracruz de Ignacio de la Llave	Carlos A. Carrillo	Cálido húmedo	Tarifa 1B	6	0.175	0.057	0.096	0.153	0.229	0.826	0.127	0.194	0.278	0.377
30209	Veracruz de Ignacio de la Llave	Tatahuicapan de Juárez	Cálido húmedo	Tarifa 1B	1	0.008	0.057	0.096	0.153	0.229	0.826	0.127	0.194	0.278	0.377
30210	Veracruz de Ignacio de la Llave	Uxpanapa	Cálido húmedo	Tarifa 1B	2	0.017	0.057	0.096	0.153	0.229	0.826	0.127	0.194	0.278	0.377
31001	Yucatán	Abalá	Cálido semi-húmedo	Tarifa 1B	3	0.032	0.098	0.155	0.231	0.325	0.890	0.192	0.275	0.374	0.482
31002	Yucatán	Acanceh	Cálido Seco	Tarifa 1B	5	0.091	0.091	0.146	0.220	0.312	0.883	0.183	0.264	0.361	0.468
31003	Yucatán	Akil	Cálido semi-húmedo	Tarifa 1B	3	0.032	0.098	0.155	0.231	0.325	0.890	0.192	0.275	0.374	0.482
31004	Yucatán	Baca	Cálido Seco	Tarifa 1B	5	0.091	0.091	0.146	0.220	0.312	0.883	0.183	0.264	0.361	0.468
31005	Yucatán	Bokobá	Cálido Seco	Tarifa 1B	3	0.027	0.091	0.146	0.220	0.312	0.883	0.183	0.264	0.361	0.468
31006	Yucatán	Buctzotz	Cálido semi-húmedo	Tarifa 1B	3	0.032	0.098	0.155	0.231	0.325	0.890	0.192	0.275	0.374	0.482
31007	Yucatán	Cacalchén	Cálido Seco	Tarifa 1B	5	0.091	0.091	0.146	0.220	0.312	0.883	0.183	0.264	0.361	0.468
31008	Yucatán	Calotmul	Cálido semi-húmedo	Tarifa 1B	2	0.016	0.098	0.155	0.231	0.325	0.890	0.192	0.275	0.374	0.482
31009	Yucatán	Cansahcab	Cálido Seco	Tarifa 1B	5	0.091	0.091	0.146	0.220	0.312	0.883	0.183	0.264	0.361	0.468
31010	Yucatán	Cantamayec	Cálido semi-húmedo	Tarifa 1B	2	0.016	0.098	0.155	0.231	0.325	0.890	0.192	0.275	0.374	0.482

ESTUDIO DE CARACTERIZACIÓN DEL USO DE AIRE ACONDICIONADO EN VIVIENDA DE INTERÉS SOCIAL

CLAVE MUNICIPIO	ESTADO	MUNICIPIO	ZONA CLIMÁTICA	TARIFA ELÉCTRICA	ESTRATO SOCIO ECONÓMICO	PROBABILIDAD DE PRESENCIA DE EAA EN VIVIENDA	PROBABILIDAD DE PRESENCIA EAA EN VIVIENDA POR GRUPOS DE INGRESOS (VSMM)					PROBABILIDAD DE PRESENCIA DE EAA EN VIVIENDA POR GRUPOS DE INGRESOS Y ADQUIRIDAS CON FINANCIAMIENTO (VSMM)			
							[0 - 4)	[4 y 7)	[7-11)	[11-15)	[35-∞)	[0 - 4)	[4 y 7)	[7-11)	[35-∞)
31011	Yucatán	Celestún	Cálido Seco	Tarifa 1B	5	0.091	0.091	0.146	0.220	0.312	0.883	0.183	0.264	0.361	0.468
31012	Yucatán	Cenotillo	Cálido semi-húmedo	Tarifa 1A	3	0.031	0.097	0.154	0.230	0.323	0.889	0.190	0.274	0.372	0.479
31013	Yucatán	Conkal	Cálido semi-húmedo	Tarifa 1B	5	0.105	0.098	0.155	0.231	0.325	0.890	0.192	0.275	0.374	0.482
31014	Yucatán	Cuncunul	Cálido semi-húmedo	Tarifa 1B	2	0.016	0.098	0.155	0.231	0.325	0.890	0.192	0.275	0.374	0.482
31015	Yucatán	Cuzamá	Cálido Seco	Tarifa 1B	3	0.027	0.091	0.146	0.220	0.312	0.883	0.183	0.264	0.361	0.468
31016	Yucatán	Chacsinkín	Cálido semi-húmedo	Tarifa 1C	2	0.030	0.163	0.242	0.337	0.444	0.938	0.288	0.388	0.496	0.604
31017	Yucatán	Chankom	Cálido semi-húmedo	Tarifa 1B	2	0.016	0.098	0.155	0.231	0.325	0.890	0.192	0.275	0.374	0.482
31018	Yucatán	Chapab	Cálido semi-húmedo	Tarifa 1B	2	0.016	0.098	0.155	0.231	0.325	0.890	0.192	0.275	0.374	0.482
31019	Yucatán	Chemax	Cálido semi-húmedo	Tarifa 1B	2	0.016	0.098	0.155	0.231	0.325	0.890	0.192	0.275	0.374	0.482
31020	Yucatán	Chicxulub Pueblo	Cálido Seco	Tarifa 1B	5	0.091	0.091	0.146	0.220	0.312	0.883	0.183	0.264	0.361	0.468
31021	Yucatán	Chichimilá	Cálido semi-húmedo	Tarifa 1B	2	0.016	0.098	0.155	0.231	0.325	0.890	0.192	0.275	0.374	0.482
31022	Yucatán	Chikindzonot	Cálido semi-húmedo	Tarifa 1B	2	0.016	0.098	0.155	0.231	0.325	0.890	0.192	0.275	0.374	0.482
31023	Yucatán	Chocholá	Cálido semi-húmedo	Tarifa 1B	5	0.105	0.098	0.155	0.231	0.325	0.890	0.192	0.275	0.374	0.482
31024	Yucatán	Chumayel	Cálido semi-húmedo	Tarifa 1B	2	0.016	0.098	0.155	0.231	0.325	0.890	0.192	0.275	0.374	0.482
31025	Yucatán	Dzán	Cálido semi-húmedo	Tarifa 1B	3	0.032	0.098	0.155	0.231	0.325	0.890	0.192	0.275	0.374	0.482
31026	Yucatán	Dzemul	Cálido Seco	Tarifa 1B	5	0.091	0.091	0.146	0.220	0.312	0.883	0.183	0.264	0.361	0.468
31027	Yucatán	Dzidzantún	Cálido Seco	Tarifa 1B	5	0.091	0.091	0.146	0.220	0.312	0.883	0.183	0.264	0.361	0.468
31028	Yucatán	Dzilam de Bravo	Cálido Seco	Tarifa 1B	5	0.091	0.091	0.146	0.220	0.312	0.883	0.183	0.264	0.361	0.468
31029	Yucatán	Dzilam González	Cálido Seco	Tarifa 1B	3	0.027	0.091	0.146	0.220	0.312	0.883	0.183	0.264	0.361	0.468
31030	Yucatán	Dzitás	Cálido semi-húmedo	Tarifa 1B	2	0.016	0.098	0.155	0.231	0.325	0.890	0.192	0.275	0.374	0.482
31031	Yucatán	Dzoncauich	Cálido Seco	Tarifa 1B	3	0.027	0.091	0.146	0.220	0.312	0.883	0.183	0.264	0.361	0.468
31032	Yucatán	Espita	Cálido semi-húmedo	Tarifa 1B	2	0.016	0.098	0.155	0.231	0.325	0.890	0.192	0.275	0.374	0.482
31033	Yucatán	Halachó	Cálido semi-húmedo	Tarifa 1B	3	0.032	0.098	0.155	0.231	0.325	0.890	0.192	0.275	0.374	0.482
31034	Yucatán	Hocabá	Cálido Seco	Tarifa 1B	3	0.027	0.091	0.146	0.220	0.312	0.883	0.183	0.264	0.361	0.468
31035	Yucatán	Hoctún	Cálido Seco	Tarifa 1B	3	0.027	0.091	0.146	0.220	0.312	0.883	0.183	0.264	0.361	0.468
31036	Yucatán	Homún	Cálido Seco	Tarifa 1B	3	0.027	0.091	0.146	0.220	0.312	0.883	0.183	0.264	0.361	0.468
31037	Yucatán	Huhí	Cálido semi-húmedo	Tarifa 1B	3	0.032	0.098	0.155	0.231	0.325	0.890	0.192	0.275	0.374	0.482
31038	Yucatán	Hunucmá	Cálido Seco	Tarifa 1A	5	0.091	0.091	0.145	0.219	0.310	0.882	0.181	0.263	0.359	0.466
31039	Yucatán	Ixil	Cálido Seco	Tarifa 1B	5	0.091	0.091	0.146	0.220	0.312	0.883	0.183	0.264	0.361	0.468
31040	Yucatán	Izamal	Cálido Seco	Tarifa 1B	5	0.091	0.091	0.146	0.220	0.312	0.883	0.183	0.264	0.361	0.468
31041	Yucatán	Kanasín	Cálido semi-húmedo	Tarifa 1B	5	0.105	0.098	0.155	0.231	0.325	0.890	0.192	0.275	0.374	0.482
31042	Yucatán	Kantunil	Cálido semi-húmedo	Tarifa 1B	3	0.032	0.098	0.155	0.231	0.325	0.890	0.192	0.275	0.374	0.482
31043	Yucatán	Kaua	Cálido semi-húmedo	Tarifa 1B	2	0.016	0.098	0.155	0.231	0.325	0.890	0.192	0.275	0.374	0.482
31044	Yucatán	Kinchil	Cálido Seco	Tarifa 1B	3	0.027	0.091	0.146	0.220	0.312	0.883	0.183	0.264	0.361	0.468

ESTUDIO DE CARACTERIZACIÓN DEL USO DE AIRE ACONDICIONADO EN VIVIENDA DE INTERÉS SOCIAL

CLAVE MUNICIPIO	ESTADO	MUNICIPIO	ZONA CLIMÁTICA	TARIFA ELÉCTRICA	ESTRATO SOCIO ECONÓMICO	PROBABILIDAD DE PRESENCIA DE EAA EN VIVIENDA	PROBABILIDAD DE PRESENCIA EAA EN VIVIENDA POR GRUPOS DE INGRESOS (VSMM)					PROBABILIDAD DE PRESENCIA DE EAA EN VIVIENDA POR GRUPOS DE INGRESOS Y ADQUIRIDAS CON FINANCIAMIENTO (VSMM)			
							[0 - 4)	[4 y 7)	[7-11)	[11-15)	[35-∞)	[0 - 4)	[4 y 7)	[7-11)	[35-∞)
31045	Yucatán	Kopomá	Cálido semi-húmedo	Tarifa 1C	3	0.057	0.163	0.242	0.337	0.444	0.938	0.288	0.388	0.496	0.604
31046	Yucatán	Mama	Cálido semi-húmedo	Tarifa 1B	2	0.016	0.098	0.155	0.231	0.325	0.890	0.192	0.275	0.374	0.482
31047	Yucatán	Maní	Cálido semi-húmedo	Tarifa 1B	3	0.032	0.098	0.155	0.231	0.325	0.890	0.192	0.275	0.374	0.482
31048	Yucatán	Maxcanú	Cálido semi-húmedo	Tarifa 1B	3	0.032	0.098	0.155	0.231	0.325	0.890	0.192	0.275	0.374	0.482
31049	Yucatán	Mayapán	Cálido semi-húmedo	Tarifa 1A	2	0.015	0.097	0.154	0.230	0.323	0.889	0.190	0.274	0.372	0.479
31050	Yucatán	Mérida	Cálido semi-húmedo	Tarifa 1B	7	0.255	0.098	0.155	0.231	0.325	0.890	0.192	0.275	0.374	0.482
31051	Yucatán	Mocochá	Cálido semi-húmedo	Tarifa 1B	5	0.105	0.098	0.155	0.231	0.325	0.890	0.192	0.275	0.374	0.482
31052	Yucatán	Motul	Cálido Seco	Tarifa 1B	5	0.091	0.091	0.146	0.220	0.312	0.883	0.183	0.264	0.361	0.468
31053	Yucatán	Muna	Cálido semi-húmedo	Tarifa 1B	5	0.105	0.098	0.155	0.231	0.325	0.890	0.192	0.275	0.374	0.482
31054	Yucatán	Muxupip	Cálido Seco	Tarifa 1B	3	0.027	0.091	0.146	0.220	0.312	0.883	0.183	0.264	0.361	0.468
31055	Yucatán	Opichén	Cálido semi-húmedo	Tarifa 1C	2	0.030	0.163	0.242	0.337	0.444	0.938	0.288	0.388	0.496	0.604
31056	Yucatán	Oxkutzcab	Cálido semi-húmedo	Tarifa 1B	3	0.032	0.098	0.155	0.231	0.325	0.890	0.192	0.275	0.374	0.482
31057	Yucatán	Panabá	Cálido semi-húmedo	Tarifa 1B	3	0.032	0.098	0.155	0.231	0.325	0.890	0.192	0.275	0.374	0.482
31058	Yucatán	Peto	Cálido semi-húmedo	Tarifa 1B	3	0.032	0.098	0.155	0.231	0.325	0.890	0.192	0.275	0.374	0.482
31059	Yucatán	Progreso	Cálido Seco	Tarifa 1B	6	0.151	0.091	0.146	0.220	0.312	0.883	0.183	0.264	0.361	0.468
31060	Yucatán	Quintana Roo	Cálido semi-húmedo	Tarifa 1C	2	0.030	0.163	0.242	0.337	0.444	0.938	0.288	0.388	0.496	0.604
31061	Yucatán	Río Lagartos	Cálido semi-húmedo	Tarifa 1A	5	0.104	0.097	0.154	0.230	0.323	0.889	0.190	0.274	0.372	0.479
31062	Yucatán	Sacalum	Cálido semi-húmedo	Tarifa 1B	3	0.032	0.098	0.155	0.231	0.325	0.890	0.192	0.275	0.374	0.482
31063	Yucatán	Samahil	Cálido semi-húmedo	Tarifa 1B	3	0.032	0.098	0.155	0.231	0.325	0.890	0.192	0.275	0.374	0.482
31064	Yucatán	Sanahcat	Cálido Seco	Tarifa 1B	3	0.027	0.091	0.146	0.220	0.312	0.883	0.183	0.264	0.361	0.468
31065	Yucatán	San Felipe	Cálido semi-húmedo	Tarifa 1B	5	0.105	0.098	0.155	0.231	0.325	0.890	0.192	0.275	0.374	0.482
31066	Yucatán	Santa Elena	Cálido semi-húmedo	Tarifa 1B	3	0.032	0.098	0.155	0.231	0.325	0.890	0.192	0.275	0.374	0.482
31067	Yucatán	Seyé	Cálido Seco	Tarifa 1B	3	0.027	0.091	0.146	0.220	0.312	0.883	0.183	0.264	0.361	0.468
31068	Yucatán	Sinanché	Cálido Seco	Tarifa 1B	5	0.091	0.091	0.146	0.220	0.312	0.883	0.183	0.264	0.361	0.468
31069	Yucatán	Sotuta	Cálido Seco	Tarifa 1C	2	0.025	0.154	0.230	0.324	0.430	0.934	0.276	0.375	0.482	0.591
31070	Yucatán	Sucilá	Cálido semi-húmedo	Tarifa 1B	3	0.032	0.098	0.155	0.231	0.325	0.890	0.192	0.275	0.374	0.482
31071	Yucatán	Sudzal	Cálido Seco	Tarifa 1B	2		0.091	0.146	0.220	0.312	0.883	0.183	0.264	0.361	0.468
31072	Yucatán	Suma	Cálido Seco	Tarifa 1B	3	0.027	0.091	0.146	0.220	0.312	0.883	0.183	0.264	0.361	0.468
31073	Yucatán	Tahdziú	Cálido semi-húmedo	Tarifa 1C	1	0.015	0.163	0.242	0.337	0.444	0.938	0.288	0.388	0.496	0.604
31074	Yucatán	Tahmek	Cálido Seco	Tarifa 1B	3	0.027	0.091	0.146	0.220	0.312	0.883	0.183	0.264	0.361	0.468
31075	Yucatán	Teabo	Cálido semi-húmedo	Tarifa 1B	2	0.016	0.098	0.155	0.231	0.325	0.890	0.192	0.275	0.374	0.482
31076	Yucatán	Tecoh	Cálido semi-húmedo	Tarifa 1B	3	0.032	0.098	0.155	0.231	0.325	0.890	0.192	0.275	0.374	0.482
31077	Yucatán	Tekal de Venegas	Cálido semi-húmedo	Tarifa 1B	3	0.032	0.098	0.155	0.231	0.325	0.890	0.192	0.275	0.374	0.482
31078	Yucatán	Tekantó	Cálido Seco	Tarifa 1B	3	0.027	0.091	0.146	0.220	0.312	0.883	0.183	0.264	0.361	0.468

ESTUDIO DE CARACTERIZACIÓN DEL USO DE AIRE ACONDICIONADO EN VIVIENDA DE INTERÉS SOCIAL

CLAVE MUNICIPIO	ESTADO	MUNICIPIO	ZONA CLIMÁTICA	TARIFA ELÉCTRICA	ESTRATO SOCIO ECONÓMICO	PROBABILIDAD DE PRESENCIA DE EAA EN VIVIENDA	PROBABILIDAD DE PRESENCIA EAA EN VIVIENDA POR GRUPOS DE INGRESOS (VSMM)					PROBABILIDAD DE PRESENCIA DE EAA EN VIVIENDA POR GRUPOS DE INGRESOS Y ADQUIRIDAS CON FINANCIAMIENTO (VSMM)			
							[0 - 4)	[4 y 7)	[7-11)	[11-15)	[35-∞)	[0 - 4)	[4 y 7)	[7-11)	[35-∞)
31079	Yucatán	Tekax	Cálido semi-húmedo	Tarifa 1B	3	0.032	0.098	0.155	0.231	0.325	0.890	0.192	0.275	0.374	0.482
31080	Yucatán	Tekit	Cálido semi-húmedo	Tarifa 1B	3	0.032	0.098	0.155	0.231	0.325	0.890	0.192	0.275	0.374	0.482
31081	Yucatán	Tekom	Cálido semi-húmedo	Tarifa 1B	2	0.016	0.098	0.155	0.231	0.325	0.890	0.192	0.275	0.374	0.482
31082	Yucatán	Telchac Pueblo	Cálido Seco	Tarifa 1B	5	0.091	0.091	0.146	0.220	0.312	0.883	0.183	0.264	0.361	0.468
31083	Yucatán	Telchac Puerto	Cálido Seco	Tarifa 1B	5	0.091	0.091	0.146	0.220	0.312	0.883	0.183	0.264	0.361	0.468
31084	Yucatán	Temax	Cálido Seco	Tarifa 1B	3	0.027	0.091	0.146	0.220	0.312	0.883	0.183	0.264	0.361	0.468
31085	Yucatán	Temozón	Cálido semi-húmedo	Tarifa 1B	2	0.016	0.098	0.155	0.231	0.325	0.890	0.192	0.275	0.374	0.482
31086	Yucatán	Tepakán	Cálido Seco	Tarifa 1B	3	0.027	0.091	0.146	0.220	0.312	0.883	0.183	0.264	0.361	0.468
31087	Yucatán	Tetiz	Cálido Seco	Tarifa 1B	3	0.027	0.091	0.146	0.220	0.312	0.883	0.183	0.264	0.361	0.468
31088	Yucatán	Teya	Cálido Seco	Tarifa 1B	3	0.027	0.091	0.146	0.220	0.312	0.883	0.183	0.264	0.361	0.468
31089	Yucatán	Ticul	Cálido semi-húmedo	Tarifa 1B	5	0.105	0.098	0.155	0.231	0.325	0.890	0.192	0.275	0.374	0.482
31090	Yucatán	Timucuy	Cálido Seco	Tarifa 1B	3	0.027	0.091	0.146	0.220	0.312	0.883	0.183	0.264	0.361	0.468
31091	Yucatán	Tinum	Cálido semi-húmedo	Tarifa 1A	3	0.031	0.097	0.154	0.230	0.323	0.889	0.190	0.274	0.372	0.479
31092	Yucatán	Tixcacalcupul	Cálido semi-húmedo	Tarifa 1B	2	0.016	0.098	0.155	0.231	0.325	0.890	0.192	0.275	0.374	0.482
31093	Yucatán	Tixkokob	Cálido Seco	Tarifa 1B	5	0.091	0.091	0.146	0.220	0.312	0.883	0.183	0.264	0.361	0.468
31094	Yucatán	Tixmehuac	Cálido semi-húmedo	Tarifa 1B	2	0.016	0.098	0.155	0.231	0.325	0.890	0.192	0.275	0.374	0.482
31095	Yucatán	Tixpéhual	Cálido semi-húmedo	Tarifa 1B	5	0.105	0.098	0.155	0.231	0.325	0.890	0.192	0.275	0.374	0.482
31096	Yucatán	Tizimín	Cálido semi-húmedo	Tarifa 1B	3	0.032	0.098	0.155	0.231	0.325	0.890	0.192	0.275	0.374	0.482
31097	Yucatán	Tunkás	Cálido semi-húmedo	Tarifa 1C	3	0.057	0.163	0.242	0.337	0.444	0.938	0.288	0.388	0.496	0.604
31098	Yucatán	Tzucacab	Cálido semi-húmedo	Tarifa 1A	3	0.031	0.097	0.154	0.230	0.323	0.889	0.190	0.274	0.372	0.479
31099	Yucatán	Uayma	Cálido semi-húmedo	Tarifa 1B	2	0.016	0.098	0.155	0.231	0.325	0.890	0.192	0.275	0.374	0.482
31100	Yucatán	Ucú	Cálido semi-húmedo	Tarifa 1C	5	0.163	0.163	0.242	0.337	0.444	0.938	0.288	0.388	0.496	0.604
31101	Yucatán	Umán	Cálido semi-húmedo	Tarifa 1B	5	0.105	0.098	0.155	0.231	0.325	0.890	0.192	0.275	0.374	0.482
31102	Yucatán	Valladolid	Cálido semi-húmedo	Tarifa 1B	5	0.105	0.098	0.155	0.231	0.325	0.890	0.192	0.275	0.374	0.482
31103	Yucatán	Xocchel	Cálido Seco	Tarifa 1B	3	0.027	0.091	0.146	0.220	0.312	0.883	0.183	0.264	0.361	0.468
31104	Yucatán	Yaxcabá	Cálido semi-húmedo	Tarifa 1A	2	0.015	0.097	0.154	0.230	0.323	0.889	0.190	0.274	0.372	0.479
31105	Yucatán	Yaxkukul	Cálido Seco	Tarifa 1B	5	0.091	0.091	0.146	0.220	0.312	0.883	0.183	0.264	0.361	0.468
31106	Yucatán	Yobaín	Cálido Seco	Tarifa 1B	3	0.027	0.091	0.146	0.220	0.312	0.883	0.183	0.264	0.361	0.468
32001	Zacatecas	Apozol	Cálido Seco	Tarifa 1	4	0.006	0.009	0.019	0.037	0.066	0.570	0.028	0.051	0.087	0.139
32002	Zacatecas	Apulco	Templado	Tarifa 1	4	0.001	0.001	0.003	0.007	0.015	0.314	0.005	0.011	0.021	0.040
32003	Zacatecas	Atolinga	Templado seco	Tarifa 1	4	0.007	0.015	0.030	0.054	0.093	0.640	0.039	0.068	0.112	0.174
32004	Zacatecas	Benito Juárez	Templado	Tarifa 1	4	0.001	0.001	0.003	0.007	0.015	0.314	0.005	0.011	0.021	0.040
32005	Zacatecas	Calera	Templado seco	Tarifa 1	6	0.031	0.015	0.030	0.054	0.093	0.640	0.039	0.068	0.112	0.174
32006	Zacatecas	Cañitas de Felipe Pescador	Templado	Tarifa 1	4	0.001	0.001	0.003	0.007	0.015	0.314	0.005	0.011	0.021	0.040

ESTUDIO DE CARACTERIZACIÓN DEL USO DE AIRE ACONDICIONADO EN VIVIENDA DE INTERÉS SOCIAL

CLAVE MUNICIPIO	ESTADO	MUNICIPIO	ZONA CLIMÁTICA	TARIFA ELÉCTRICA	ESTRATO SOCIO ECONÓMICO	PROBABILIDAD DE PRESENCIA DE EAA EN VIVIENDA	PROBABILIDAD DE PRESENCIA EAA EN VIVIENDA POR GRUPOS DE INGRESOS (VSMM)					PROBABILIDAD DE PRESENCIA DE EAA EN VIVIENDA POR GRUPOS DE INGRESOS Y ADQUIRIDAS CON FINANCIAMIENTO (VSMM)			
							[0 - 4)	[4 y 7)	[7-11)	[11-15)	[35-∞)	[0 - 4)	[4 y 7)	[7-11)	[35-∞)
32007	Zacatecas	Concepción del Oro	Templado seco	Tarifa 1	6	0.031	0.015	0.030	0.054	0.093	0.640	0.039	0.068	0.112	0.174
32008	Zacatecas	Cuauhtémoc	Templado seco	Tarifa 1	4	0.007	0.015	0.030	0.054	0.093	0.640	0.039	0.068	0.112	0.174
32009	Zacatecas	Chalchihuites	Templado seco	Tarifa 1	4	0.007	0.015	0.030	0.054	0.093	0.640	0.039	0.068	0.112	0.174
32010	Zacatecas	Fresnillo	Templado seco	Tarifa 1	6	0.031	0.015	0.030	0.054	0.093	0.640	0.039	0.068	0.112	0.174
32011	Zacatecas	Trinidad García de la Cadena	Templado	Tarifa 1	4	0.001	0.001	0.003	0.007	0.015	0.314	0.005	0.011	0.021	0.040
32012	Zacatecas	Genaro Codina	Templado seco	Tarifa 1	3	0.003	0.015	0.030	0.054	0.093	0.640	0.039	0.068	0.112	0.174
32013	Zacatecas	General Enrique Estrada	Templado seco	Tarifa 1	4	0.007	0.015	0.030	0.054	0.093	0.640	0.039	0.068	0.112	0.174
32014	Zacatecas	General Francisco R. Murguía	Templado	Tarifa 1	4	0.001	0.001	0.003	0.007	0.015	0.314	0.005	0.011	0.021	0.040
32015	Zacatecas	El Plateado de Joaquín Amaro	Templado	Tarifa 1	4	0.001	0.001	0.003	0.007	0.015	0.314	0.005	0.011	0.021	0.040
32016	Zacatecas	General Pánfilo Natera	Templado	Tarifa 1	4	0.001	0.001	0.003	0.007	0.015	0.314	0.005	0.011	0.021	0.040
32017	Zacatecas	Guadalupe	Templado	Tarifa 1	7	0.013	0.001	0.003	0.007	0.015	0.314	0.005	0.011	0.021	0.040
32018	Zacatecas	Huanusco	Templado	Tarifa 1	4	0.001	0.001	0.003	0.007	0.015	0.314	0.005	0.011	0.021	0.040
32019	Zacatecas	Jalpa	Templado	Tarifa 1	6	0.006	0.001	0.003	0.007	0.015	0.314	0.005	0.011	0.021	0.040
32020	Zacatecas	Jerez	Templado seco	Tarifa 1	6	0.031	0.015	0.030	0.054	0.093	0.640	0.039	0.068	0.112	0.174
32021	Zacatecas	Jiménez del Teul	Templado	Tarifa 1	3	0.000	0.001	0.003	0.007	0.015	0.314	0.005	0.011	0.021	0.040
32022	Zacatecas	Juan Aldama	Cálido Seco	Tarifa 1	4	0.006	0.009	0.019	0.037	0.066	0.570	0.028	0.051	0.087	0.139
32023	Zacatecas	Juchipila	Templado	Tarifa 1	6	0.006	0.001	0.003	0.007	0.015	0.314	0.005	0.011	0.021	0.040
32024	Zacatecas	Loreto	Templado seco	Tarifa 1	4	0.007	0.015	0.030	0.054	0.093	0.640	0.039	0.068	0.112	0.174
32025	Zacatecas	Luis Moya	Templado seco	Tarifa 1	4	0.007	0.015	0.030	0.054	0.093	0.640	0.039	0.068	0.112	0.174
32026	Zacatecas	Mazapil	Templado seco	Tarifa 1	3	0.003	0.015	0.030	0.054	0.093	0.640	0.039	0.068	0.112	0.174
32027	Zacatecas	Melchor Ocampo	Templado seco	Tarifa 1	3	0.003	0.015	0.030	0.054	0.093	0.640	0.039	0.068	0.112	0.174
32028	Zacatecas	Mezquital del Oro	Cálido Seco	Tarifa 1	4	0.006	0.009	0.019	0.037	0.066	0.570	0.028	0.051	0.087	0.139
32029	Zacatecas	Miguel Auza	Cálido Seco	Tarifa 1	4	0.006	0.009	0.019	0.037	0.066	0.570	0.028	0.051	0.087	0.139
32030	Zacatecas	Momax	Templado	Tarifa 1	4	0.001	0.001	0.003	0.007	0.015	0.314	0.005	0.011	0.021	0.040
32031	Zacatecas	Monte Escobedo	Templado	Tarifa 1	4	0.001	0.001	0.003	0.007	0.015	0.314	0.005	0.011	0.021	0.040
32032	Zacatecas	Morelos	Templado	Tarifa 1	6	0.006	0.001	0.003	0.007	0.015	0.314	0.005	0.011	0.021	0.040
32033	Zacatecas	Moyahua de Estrada	Cálido Seco	Tarifa 1	4	0.006	0.009	0.019	0.037	0.066	0.570	0.028	0.051	0.087	0.139
32034	Zacatecas	Nochistlán de Mejía	Templado seco	Tarifa 1	4	0.007	0.015	0.030	0.054	0.093	0.640	0.039	0.068	0.112	0.174
32035	Zacatecas	Noria de Ángeles	Templado seco	Tarifa 1	4	0.007	0.015	0.030	0.054	0.093	0.640	0.039	0.068	0.112	0.174
32036	Zacatecas	Ojocaliente	Templado	Tarifa 1	4	0.001	0.001	0.003	0.007	0.015	0.314	0.005	0.011	0.021	0.040
32037	Zacatecas	Pánuco	Templado	Tarifa 1	4	0.001	0.001	0.003	0.007	0.015	0.314	0.005	0.011	0.021	0.040
32038	Zacatecas	Pinos	Templado seco	Tarifa 1	3	0.003	0.015	0.030	0.054	0.093	0.640	0.039	0.068	0.112	0.174
32039	Zacatecas	Río Grande	Templado	Tarifa 1	4	0.001	0.001	0.003	0.007	0.015	0.314	0.005	0.011	0.021	0.040
32040	Zacatecas	Sain Alto	Templado seco	Tarifa 1	4	0.007	0.015	0.030	0.054	0.093	0.640	0.039	0.068	0.112	0.174

ESTUDIO DE CARACTERIZACIÓN DEL USO DE AIRE ACONDICIONADO EN VIVIENDA DE INTERÉS SOCIAL

CLAVE MUNICIPIO	ESTADO	MUNICIPIO	ZONA CLIMÁTICA	TARIFA ELÉCTRICA	ESTRATO SOCIO ECONÓMICO	PROBABILIDAD DE PRESENCIA DE EAA EN VIVIENDA	PROBABILIDAD DE PRESENCIA EAA EN VIVIENDA POR GRUPOS DE INGRESOS (VSMM)					PROBABILIDAD DE PRESENCIA DE EAA EN VIVIENDA POR GRUPOS DE INGRESOS Y ADQUIRIDAS CON FINANCIAMIENTO (VSMM)			
							[0 - 4)	[4 y 7)	[7-11)	[11-15)	[35-∞)	[0 - 4)	[4 y 7)	[7-11)	[35-∞)
32041	Zacatecas	El Salvador	Templado	Tarifa 1	3	0.000	0.001	0.003	0.007	0.015	0.314	0.005	0.011	0.021	0.040
32042	Zacatecas	Sombrerete	Templado	Tarifa 1	4	0.001	0.001	0.003	0.007	0.015	0.314	0.005	0.011	0.021	0.040
32043	Zacatecas	Susticacán	Templado seco	Tarifa 1	4	0.007	0.015	0.030	0.054	0.093	0.640	0.039	0.068	0.112	0.174
32044	Zacatecas	Tabasco	Templado	Tarifa 1	4	0.001	0.001	0.003	0.007	0.015	0.314	0.005	0.011	0.021	0.040
32045	Zacatecas	Tepechitlán	Templado	Tarifa 1	4	0.001	0.001	0.003	0.007	0.015	0.314	0.005	0.011	0.021	0.040
32046	Zacatecas	Tepetongo	Templado seco	Tarifa 1	4	0.007	0.015	0.030	0.054	0.093	0.640	0.039	0.068	0.112	0.174
32047	Zacatecas	Teúl de González Ortega	Templado seco	Tarifa 1	4	0.007	0.015	0.030	0.054	0.093	0.640	0.039	0.068	0.112	0.174
32048	Zacatecas	Tlaltenango de Sánchez Román	Templado seco	Tarifa 1	6	0.031	0.015	0.030	0.054	0.093	0.640	0.039	0.068	0.112	0.174
32049	Zacatecas	Valparaíso	Templado seco	Tarifa 1	4	0.007	0.015	0.030	0.054	0.093	0.640	0.039	0.068	0.112	0.174
32050	Zacatecas	Vetagrande	Templado seco	Tarifa 1	4	0.007	0.015	0.030	0.054	0.093	0.640	0.039	0.068	0.112	0.174
32051	Zacatecas	Villa de Cos	Templado	Tarifa 1	4	0.001	0.001	0.003	0.007	0.015	0.314	0.005	0.011	0.021	0.040
32052	Zacatecas	Villa García	Templado seco	Tarifa 1	4	0.007	0.015	0.030	0.054	0.093	0.640	0.039	0.068	0.112	0.174
32053	Zacatecas	Villa González Ortega	Templado seco	Tarifa 1	4	0.007	0.015	0.030	0.054	0.093	0.640	0.039	0.068	0.112	0.174
32054	Zacatecas	Villa Hidalgo	Templado seco	Tarifa 1	3	0.003	0.015	0.030	0.054	0.093	0.640	0.039	0.068	0.112	0.174
32055	Zacatecas	Villanueva	Templado seco	Tarifa 1	4	0.007	0.015	0.030	0.054	0.093	0.640	0.039	0.068	0.112	0.174
32056	Zacatecas	Zacatecas	Templado seco	Tarifa 1	7	0.059	0.015	0.030	0.054	0.093	0.640	0.039	0.068	0.112	0.174
32057	Zacatecas	Trancoso	Templado	Tarifa 1	4	0.001	0.001	0.003	0.007	0.015	0.314	0.005	0.011	0.021	0.040



ESTUDIO DE CARACTERIZACIÓN DEL
**USO DE AIRE
ACONDICIONADO
EN VIVIENDA DE
INTERÉS SOCIAL**

SENER
SECRETARÍA DE ENERGÍA






CONUEE
COMISIÓN NACIONAL PARA EL
USO EFICIENTE DE LA ENERGÍA

Con el apoyo de
Programa de Energía Sustentable en México, SENER – GIZ
Componente Edificación



giz Deutsche Gesellschaft
für Internationale
Zusammenarbeit (GIZ) GmbH



ESTUDIO DE CARACTERIZACIÓN DEL USO DE AIRE ACONDICIONADO EN VIVIENDA DE INTERÉS SOCIAL

ANEXO 3

TABLAS DE PROBABILIDAD DE PRESENCIA DE VENTILADORES EN VIVIENDA

El presente documento es un anexo al:

Estudio de Caracterización del Uso de Aire Acondicionado en Vivienda de Interés Social

Instituciones editoras: Conuee / GIZ

México, D.F., Marzo del 2016

La tabla conjunta los diversos resultados alcanzados en el estudio, e incluye los aspectos listados a continuación:

- + Probabilidad de presencia de ventilador en función de las características del municipio en el que se encuentra

El dato se reporta en la columna '*Probabilidad de presencia de ventilador en vivienda*'.

- + Probabilidad de presencia de ventilador en una vivienda en función de las características de la vivienda

El dato se reporta en la columna '*Probabilidad de presencia ventilador en vivienda por grupos de ingresos (VSMM)*'.

- + Probabilidad de presencia de ventilador en una vivienda adquirida mediante el financiamiento de Infonavit, Fovissste o Fonhapo, en función de las características de la vivienda

El dato se reporta en la columna '*Probabilidad de presencia de ventilador en vivienda por grupos de ingresos y adquiridas con financiamiento (VSMM)*'.

© Consorcio GOPA-INTEGRATION

Por encargo de Deutsche Gesellschaft für

Internationale Zusammenarbeit (GIZ) GmbH

ESTUDIO DE CARACTERIZACIÓN DEL USO DE AIRE ACONDICIONADO EN VIVIENDA DE INTERÉS SOCIAL

CLAVE MUNICIPIO	ESTADO	MUNICIPIO	ZONA CLIMÁTICA	TARIFA ELÉCTRICA	ESTRATO SOCIO ECO-NÓMICO	PROBABILIDAD DE PRESENCIA DE VENTILADOR EN VIVIENDA	PROBABILIDAD DE PRESENCIA DE VENTILADOR EN VIVIENDA POR GRUPOS DE INGRESOS (VSMM)					PROBABILIDAD DE PRESENCIA DE VENTILADOR EN VIVIENDA POR GRUPOS DE INGRESOS Y ADQUIRIDAS CON FINANCIAMIENTO (VSMM)			
							[0 - 4)	[4 y 7)	[7-11)	[11-15)	[35-∞)	[0 - 4)	[4 y 7)	[7-11)	[35-∞)
1001	Aguascalientes	Aguascalientes	Templado seco	Tarifa 1	7	0.407	0.259	0.331	0.409	0.491	0.889	0.365	0.443	0.523	0.602
1002	Aguascalientes	Asientos	Templado seco	Tarifa 1	4	0.187	0.259	0.331	0.409	0.491	0.889	0.365	0.443	0.523	0.602
1003	Aguascalientes	Calvillo	Templado seco	Tarifa 1	4	0.187	0.259	0.331	0.409	0.491	0.889	0.365	0.443	0.523	0.602
1004	Aguascalientes	Cosío	Templado seco	Tarifa 1	6	0.325	0.259	0.331	0.409	0.491	0.889	0.365	0.443	0.523	0.602
1005	Aguascalientes	Jesús María	Templado seco	Tarifa 1	6	0.325	0.259	0.331	0.409	0.491	0.889	0.365	0.443	0.523	0.602
1006	Aguascalientes	Pabellón de Arteaga	Templado seco	Tarifa 1	6	0.325	0.259	0.331	0.409	0.491	0.889	0.365	0.443	0.523	0.602
1007	Aguascalientes	Rincón de Romos	Templado seco	Tarifa 1	6	0.325	0.259	0.331	0.409	0.491	0.889	0.365	0.443	0.523	0.602
1008	Aguascalientes	San José de Gracia	Templado seco	Tarifa 1	4	0.187	0.259	0.331	0.409	0.491	0.889	0.365	0.443	0.523	0.602
1009	Aguascalientes	Tepezalá	Templado seco	Tarifa 1	4	0.187	0.259	0.331	0.409	0.491	0.889	0.365	0.443	0.523	0.602
1010	Aguascalientes	El Llano	Templado seco	Tarifa 1	4	0.187	0.259	0.331	0.409	0.491	0.889	0.365	0.443	0.523	0.602
1011	Aguascalientes	San Francisco de los Romo	Templado seco	Tarifa 1	6	0.325	0.259	0.331	0.409	0.491	0.889	0.365	0.443	0.523	0.602
2001	Baja California	Ensenada	Templado seco	Tarifa 1	7	0.407	0.259	0.331	0.409	0.491	0.889	0.365	0.443	0.523	0.602
2002	Baja California	Mexicali	Calido seco extremoso	Tarifa 1F	7	0.705	0.613	0.690	0.759	0.819	0.984	0.721	0.785	0.839	#N/A
2003	Baja California	Tecate	Cálido Seco	Tarifa 1A	7	0.764	0.626	0.701	0.769	0.827	0.986	0.736	0.797	0.849	0.989
2004	Baja California	Tijuana	Cálido Seco	Tarifa 1	7	0.602	0.416	0.498	0.580	0.659	0.951	0.543	0.622	0.696	0.762
2005	Baja California	Playas de Rosarito	Cálido Seco	Tarifa 1	7	0.602	0.416	0.498	0.580	0.659	0.951	0.543	0.622	0.696	0.762
3001	Baja California Sur	Comondú	Cálido Seco	Tarifa 1B	6	0.693	0.627	0.702	0.770	0.828	0.986	0.737	0.798	0.850	0.892
3002	Baja California Sur	Mulegé	Cálido Seco	Tarifa 1D	6	0.802	0.764	0.823	0.872	0.910	0.995	0.846	0.889	0.923	0.983
3003	Baja California Sur	La Paz	Cálido Seco	Tarifa 1E	7	0.934	0.890	0.924	0.950	0.968	0.999	0.936	0.957	0.973	0.919
3008	Baja California Sur	Los Cabos	Cálido Seco	Tarifa 1C	7	0.807	0.688	0.757	0.817	0.867	0.991	0.787	0.841	0.885	0.892
3009	Baja California Sur	Loreto	Cálido Seco	Tarifa 1E	6	0.901	0.890	0.924	0.950	0.968	0.999	0.936	0.957	0.973	0.919
4001	Campeche	Calkiní	Cálido semi-húmedo	Tarifa 1C	5	0.820	0.783	0.839	0.885	0.920	0.996	0.863	0.902	0.933	0.938
4002	Campeche	Campeche	Cálido semi-húmedo	Tarifa 1C	7	0.911	0.783	0.839	0.885	0.920	0.996	0.863	0.902	0.933	0.938
4003	Campeche	Carmen	Cálido húmedo	Tarifa 1C	6	0.847	0.681	0.751	0.812	0.863	0.990	0.785	0.839	0.884	0.891
4004	Campeche	Champotón	Cálido semi-húmedo	Tarifa 1C	5	0.820	0.783	0.839	0.885	0.920	0.996	0.863	0.902	0.933	0.938
4005	Campeche	Hecelchakán	Cálido semi-húmedo	Tarifa 1C	5	0.820	0.783	0.839	0.885	0.920	0.996	0.863	0.902	0.933	0.938
4006	Campeche	Hopelchén	Cálido semi-húmedo	Tarifa 1C	3	0.684	0.783	0.839	0.885	0.920	0.996	0.863	0.902	0.933	0.938
4007	Campeche	Palizada	Cálido húmedo	Tarifa 1C	3	0.645	0.681	0.751	0.812	0.863	0.990	0.785	0.839	0.884	0.891
4008	Campeche	Tenabo	Cálido semi-húmedo	Tarifa 1C	3	0.684	0.783	0.839	0.885	0.920	0.996	0.863	0.902	0.933	0.938
4009	Campeche	Escárcega	Cálido semi-húmedo	Tarifa 1C	3	0.684	0.783	0.839	0.885	0.920	0.996	0.863	0.902	0.933	0.938
4010	Campeche	Calakmul	Cálido semi-húmedo	Tarifa 1C	1	0.518	0.783	0.839	0.885	0.920	0.996	0.863	0.902	0.933	0.938
4011	Campeche	Candelaria	Cálido húmedo	Tarifa 1C	2	0.561	0.681	0.751	0.812	0.863	0.990	0.785	0.839	0.884	0.891
5001	Coahuila de Zaragoza	Abasolo	Cálido Seco	Tarifa 1D	6	0.802	0.764	0.823	0.872	0.910	0.995	0.846	0.889	0.923	0.983
5002	Coahuila de Zaragoza	Acuña	Cálido Seco	Tarifa 1E	6	0.901	0.890	0.924	0.950	0.968	0.999	0.936	0.957	0.973	0.919

ESTUDIO DE CARACTERIZACIÓN DEL USO DE AIRE ACONDICIONADO EN VIVIENDA DE INTERÉS SOCIAL

CLAVE MUNICIPIO	ESTADO	MUNICIPIO	ZONA CLIMÁTICA	TARIFA ELÉCTRICA	ESTRATO SOCIO ECONÓMICO	PROBABILIDAD DE PRESENCIA DE VENTILADOR EN VIVIENDA	PROBABILIDAD DE PRESENCIA DE VENTILADOR EN VIVIENDA POR GRUPOS DE INGRESOS (VSMM)					PROBABILIDAD DE PRESENCIA DE VENTILADOR EN VIVIENDA POR GRUPOS DE INGRESOS Y ADQUIRIDAS CON FINANCIAMIENTO (VSMM)			
							[0 - 4)	[4 y 7)	[7-11)	[11-15)	[35-∞)	[0 - 4)	[4 y 7)	[7-11)	[35-∞)
5003	Coahuila de Zaragoza	Allende	Cálido Seco	Tarifa 1C	7	0.807	0.688	0.757	0.817	0.867	0.991	0.787	0.841	0.885	0.892
5004	Coahuila de Zaragoza	Arteaga	Templado seco	Tarifa 1	4	0.187	0.259	0.331	0.409	0.491	0.889	0.365	0.443	0.523	0.602
5005	Coahuila de Zaragoza	Candela	Cálido Seco	Tarifa 1C	4	0.585	0.688	0.757	0.817	0.867	0.991	0.787	0.841	0.885	0.892
5006	Coahuila de Zaragoza	Castañón	Cálido Seco	Tarifa 1C	6	0.742	0.688	0.757	0.817	0.867	0.991	0.787	0.841	0.885	0.892
5007	Coahuila de Zaragoza	Cuatro Ciénegas	Cálido Seco	Tarifa 1B	6	0.693	0.627	0.702	0.770	0.828	0.986	0.737	0.798	0.850	0.892
5008	Coahuila de Zaragoza	Escobedo	Cálido Seco	Tarifa 1D	4	0.660	0.764	0.823	0.872	0.910	0.995	0.846	0.889	0.923	0.983
5009	Coahuila de Zaragoza	Francisco I. Madero	Cálido Seco	Tarifa 1C	6	0.742	0.688	0.757	0.817	0.867	0.991	0.787	0.841	0.885	0.892
5010	Coahuila de Zaragoza	Frontera	Cálido Seco	Tarifa 1D	7	0.857	0.764	0.823	0.872	0.910	0.995	0.846	0.889	0.923	0.983
5011	Coahuila de Zaragoza	General Cepeda	Templado seco	Tarifa 1A	4	0.335	0.455	0.538	0.619	0.695	0.960	0.570	0.647	0.719	#N/A
5012	Coahuila de Zaragoza	Guerrero	Cálido Seco	Tarifa 1E	4	0.803	0.890	0.924	0.950	0.968	0.999	0.936	0.957	0.973	0.919
5013	Coahuila de Zaragoza	Hidalgo	Cálido Seco	Tarifa 1E	4	0.803	0.890	0.924	0.950	0.968	0.999	0.936	0.957	0.973	0.919
5014	Coahuila de Zaragoza	Jiménez	Cálido Seco	Tarifa 1E	4	0.803	0.890	0.924	0.950	0.968	0.999	0.936	0.957	0.973	0.919
5015	Coahuila de Zaragoza	Juárez	Cálido Seco	Tarifa 1C	4	0.585	0.688	0.757	0.817	0.867	0.991	0.787	0.841	0.885	0.892
5016	Coahuila de Zaragoza	Lamadrid	Cálido Seco	Tarifa 1B	6	0.693	0.627	0.702	0.770	0.828	0.986	0.737	0.798	0.850	0.892
5017	Coahuila de Zaragoza	Matamoros	Cálido Seco	Tarifa 1C	6	0.742	0.688	0.757	0.817	0.867	0.991	0.787	0.841	0.885	0.892
5018	Coahuila de Zaragoza	Monclova	Cálido Seco	Tarifa 1D	7	0.857	0.764	0.823	0.872	0.910	0.995	0.846	0.889	0.923	0.983
5019	Coahuila de Zaragoza	Morelos	Cálido Seco	Tarifa 1C	6	0.742	0.688	0.757	0.817	0.867	0.991	0.787	0.841	0.885	0.892
5020	Coahuila de Zaragoza	Múzquiz	Cálido Seco	Tarifa 1E	6	0.901	0.890	0.924	0.950	0.968	0.999	0.936	0.957	0.973	0.919
5021	Coahuila de Zaragoza	Nadadores	Cálido Seco	Tarifa 1C	6	0.742	0.688	0.757	0.817	0.867	0.991	0.787	0.841	0.885	0.892
5022	Coahuila de Zaragoza	Nava	Cálido Seco	Tarifa 1E	6	0.901	0.890	0.924	0.950	0.968	0.999	0.936	0.957	0.973	0.919
5023	Coahuila de Zaragoza	Ocampo	Cálido Seco	Tarifa 1B	6	0.693	0.627	0.702	0.770	0.828	0.986	0.737	0.798	0.850	0.892
5024	Coahuila de Zaragoza	Parras	Cálido Seco	Tarifa 1A	6	0.692	0.626	0.701	0.769	0.827	0.986	0.736	0.797	0.849	0.989
5025	Coahuila de Zaragoza	Piedras Negras	Cálido Seco	Tarifa 1E	7	0.934	0.890	0.924	0.950	0.968	0.999	0.936	0.957	0.973	0.919
5026	Coahuila de Zaragoza	Progreso	Cálido Seco	Tarifa 1C	4	0.585	0.688	0.757	0.817	0.867	0.991	0.787	0.841	0.885	0.892
5027	Coahuila de Zaragoza	Ramos Arizpe	Templado	Tarifa 1A	7	0.387	0.261	0.332	0.410	0.493	0.890	0.367	0.445	0.525	#N/A
5028	Coahuila de Zaragoza	Sabinas	Cálido Seco	Tarifa 1E	7	0.934	0.890	0.924	0.950	0.968	0.999	0.936	0.957	0.973	0.919
5029	Coahuila de Zaragoza	Sacramento	Cálido Seco	Tarifa 1B	6	0.693	0.627	0.702	0.770	0.828	0.986	0.737	0.798	0.850	0.892
5030	Coahuila de Zaragoza	Saltillo	Templado	Tarifa 1	7	0.227	0.120	0.167	0.224	0.290	0.756	0.194	0.255	0.323	0.399
5031	Coahuila de Zaragoza	San Buenaventura	Cálido Seco	Tarifa 1C	7	0.807	0.688	0.757	0.817	0.867	0.991	0.787	0.841	0.885	0.892
5032	Coahuila de Zaragoza	San Juan de Sabinas	Cálido Seco	Tarifa 1E	7	0.934	0.890	0.924	0.950	0.968	0.999	0.936	0.957	0.973	0.919
5033	Coahuila de Zaragoza	San Pedro	Calido seco extremoso	Tarifa 1C	6	0.322	0.269	0.341	0.420	0.502	#N/A	0.382	#N/A	#N/A	#N/A
5034	Coahuila de Zaragoza	Sierra Mojada	Cálido Seco	Tarifa 1B	6	0.693	0.627	0.702	0.770	0.828	0.986	0.737	0.798	0.850	0.892
5035	Coahuila de Zaragoza	Torreón	Cálido Seco	Tarifa 1C	7	0.807	0.688	0.757	0.817	0.867	0.991	0.787	0.841	0.885	0.892
5035	Coahuila de Zaragoza	Torreón	Cálido Seco	Tarifa 1C	7	0.807	0.688	0.757	0.817	0.867	0.991	0.787	0.841	0.885	0.892

ESTUDIO DE CARACTERIZACIÓN DEL USO DE AIRE ACONDICIONADO EN VIVIENDA DE INTERÉS SOCIAL

CLAVE MUNICIPIO	ESTADO	MUNICIPIO	ZONA CLIMÁTICA	TARIFA ELÉCTRICA	ESTRATO SOCIO ECONÓMICO	PROBABILIDAD DE PRESENCIA DE VENTILADOR EN VIVIENDA	PROBABILIDAD DE PRESENCIA DE VENTILADOR EN VIVIENDA POR GRUPOS DE INGRESOS (VSMM)					PROBABILIDAD DE PRESENCIA DE VENTILADOR EN VIVIENDA POR GRUPOS DE INGRESOS Y ADQUIRIDAS CON FINANCIAMIENTO (VSMM)			
							[0 - 4)	[4 y 7)	[7-11)	[11-15)	[35-∞)	[0 - 4)	[4 y 7)	[7-11)	[35-∞)
5036	Coahuila de Zaragoza	Viesca	Cálido Seco	Tarifa 1D	4	0.660	0.764	0.823	0.872	0.910	0.995	0.846	0.889	0.923	0.983
5037	Coahuila de Zaragoza	Villa Unión	Cálido Seco	Tarifa 1C	4	0.585	0.688	0.757	0.817	0.867	0.991	0.787	0.841	0.885	0.892
5038	Coahuila de Zaragoza	Zaragoza	Cálido Seco	Tarifa 1E	6	0.901	0.890	0.924	0.950	0.968	0.999	0.936	0.957	0.973	0.919
6001	Colima	Armería	Cálido Seco	Tarifa 1B	5	0.613	0.627	0.702	0.770	0.828	0.986	0.737	0.798	0.850	0.892
6002	Colima	Colima	Cálido Seco	Tarifa 1B	7	0.765	0.627	0.702	0.770	0.828	0.986	0.737	0.798	0.850	0.892
6003	Colima	Comala	Cálido Seco	Tarifa 1A	5	0.612	0.626	0.701	0.769	0.827	0.986	0.736	0.797	0.849	0.989
6004	Colima	Coquimatlán	Cálido Seco	Tarifa 1B	6	0.693	0.627	0.702	0.770	0.828	0.986	0.737	0.798	0.850	0.892
6005	Colima	Cuauhtémoc	Cálido semi-húmedo	Tarifa 1A	6	0.838	0.731	0.795	0.849	0.892	0.993	0.824	0.871	0.909	#N/A
6006	Colima	Ixtlahuacán	Cálido Seco	Tarifa 1B	5	0.613	0.627	0.702	0.770	0.828	0.986	0.737	0.798	0.850	0.892
6007	Colima	Manzanillo	Cálido Seco	Tarifa 1B	7	0.765	0.627	0.702	0.770	0.828	0.986	0.737	0.798	0.850	0.892
6008	Colima	Minatitlán	Templado seco	Tarifa 1A	6	0.503	0.455	0.538	0.619	0.695	0.960	0.570	0.647	0.719	#N/A
6009	Colima	Tecomán	Cálido Seco	Tarifa 1B	6	0.693	0.627	0.702	0.770	0.828	0.986	0.737	0.798	0.850	0.892
6010	Colima	Villa de Álvarez	Cálido Seco	Tarifa 1B	7	0.765	0.627	0.702	0.770	0.828	0.986	0.737	0.798	0.850	0.892
7001	Chiapas	Acacoyagua	Cálido húmedo	Tarifa 1B	2	0.504	0.619	0.695	0.764	0.823	0.985	0.735	0.796	0.849	0.891
7002	Chiapas	Acala	Cálido semi-húmedo	Tarifa 1A	3	0.630	0.731	0.795	0.849	0.892	0.993	0.824	0.871	0.909	#N/A
7003	Chiapas	Acapetahua	Cálido húmedo	Tarifa 1C	3	0.645	0.681	0.751	0.812	0.863	0.990	0.785	0.839	0.884	0.891
7004	Chiapas	Altamirano	Templado húmedo	Tarifa 1A	2	0.199	0.371	0.452	0.534	0.616	0.938	0.495	0.575	0.652	#N/A
7005	Chiapas	Amatán	Cálido húmedo	Tarifa 1B	1	0.418	0.619	0.695	0.764	0.823	0.985	0.735	0.796	0.849	0.891
7006	Chiapas	Amatenango de la Frontera	Templado	Tarifa 1	2	0.033	0.120	0.167	0.224	0.290	0.756	0.194	0.255	0.323	0.399
7007	Chiapas	Amatenango del Valle	Templado	Tarifa 1	1	0.020	0.120	0.167	0.224	0.290	0.756	0.194	0.255	0.323	0.399
7008	Chiapas	Angel Albino Corzo	Cálido húmedo	Tarifa 1	2	0.325	0.408	0.490	0.573	0.652	0.949	#N/A	0.620	0.694	#N/A
7009	Chiapas	Arriaga	Cálido semi-húmedo	Tarifa 1C	5	0.820	0.783	0.839	0.885	0.920	0.996	0.863	0.902	0.933	0.938
7010	Chiapas	Bejucal de Ocampo	Templado	Tarifa 1	1	0.020	0.120	0.167	0.224	0.290	0.756	0.194	0.255	0.323	0.399
7011	Chiapas	Bella Vista	Cálido húmedo	Tarifa 1	2	0.325	0.408	0.490	0.573	0.652	0.949	#N/A	0.620	0.694	#N/A
7012	Chiapas	Berriozábal	Cálido Seco	Tarifa 1	3	0.271	0.416	0.498	0.580	0.659	0.951	0.543	0.622	0.696	0.762
7013	Chiapas	Bochil	Templado húmedo	Tarifa 1	2	0.096	0.194	0.256	0.327	0.405	0.843	0.297	0.370	0.448	0.528
7014	Chiapas	El Bosque	Templado	Tarifa 1	2	0.033	0.120	0.167	0.224	0.290	0.756	0.194	0.255	0.323	0.399
7015	Chiapas	Cacahoatán	Cálido húmedo	Tarifa 1	3	0.407	0.408	0.490	0.573	0.652	0.949	#N/A	0.620	0.694	#N/A
7016	Chiapas	Catazajá	Cálido húmedo	Tarifa 1B	3	0.590	0.619	0.695	0.764	0.823	0.985	0.735	0.796	0.849	0.891
7017	Chiapas	Cintalapa	Cálido Seco	Tarifa 1A	3	0.026	0.091	0.145	0.219	0.310	0.882	0.181	0.263	0.359	0.466
7018	Chiapas	Coapilla	Cálido semi-húmedo	Tarifa 1	2	0.001	0.010	0.021	0.040	0.071	#N/A	0.030	#N/A	#N/A	#N/A
7019	Chiapas	Comitán de Domínguez	Templado seco	Tarifa 1	5	0.015	0.015	0.030	0.054	0.093	0.640	0.039	0.068	0.112	0.174
7020	Chiapas	La Concordia	Cálido semi-húmedo	Tarifa 1	2	0.001	0.010	0.021	0.040	0.071	#N/A	0.030	#N/A	#N/A	#N/A
7021	Chiapas	Copainalá	Cálido húmedo	Tarifa 1B	2	0.017	0.057	0.096	0.153	0.229	0.826	0.127	0.194	0.278	0.377

ESTUDIO DE CARACTERIZACIÓN DEL USO DE AIRE ACONDICIONADO EN VIVIENDA DE INTERÉS SOCIAL

CLAVE MUNICIPIO	ESTADO	MUNICIPIO	ZONA CLIMÁTICA	TARIFA ELÉCTRICA	ESTRATO SOCIO ECONÓMICO	PROBABILIDAD DE PRESENCIA DE VENTILADOR EN VIVIENDA	PROBABILIDAD DE PRESENCIA DE VENTILADOR EN VIVIENDA POR GRUPOS DE INGRESOS (VSMM)					PROBABILIDAD DE PRESENCIA DE VENTILADOR EN VIVIENDA POR GRUPOS DE INGRESOS Y ADQUIRIDAS CON FINANCIAMIENTO (VSMM)			
							[0 - 4)	[4 y 7)	[7-11)	[11-15)	[35-∞)	[0 - 4)	[4 y 7)	[7-11)	[35-∞)
7022	Chiapas	Chalchihuitán	Templado	Tarifa 1	1	0.000	0.001	0.003	0.007	0.015	0.314	0.005	0.011	0.021	0.040
7023	Chiapas	Chamula	Templado	Tarifa 1	1	0.000	0.001	0.003	0.007	0.015	0.314	0.005	0.011	0.021	0.040
7024	Chiapas	Chanal	Templado	Tarifa 1	1	0.000	0.001	0.003	0.007	0.015	0.314	0.005	0.011	0.021	0.040
7025	Chiapas	Chapultenango	Cálido húmedo	Tarifa 1B	2	0.017	0.057	0.096	0.153	0.229	0.826	0.127	0.194	0.278	0.377
7026	Chiapas	Chenalhó	Templado	Tarifa 1	1	0.000	0.001	0.003	0.007	0.015	0.314	0.005	0.011	0.021	0.040
7027	Chiapas	Chiapa de Corzo	Cálido semi-húmedo	Tarifa 1A	5	0.104	0.097	0.154	0.230	0.323	0.889	0.190	0.274	0.372	0.479
7028	Chiapas	Chiapilla	Cálido semi-húmedo	Tarifa 1A	2		0.097	0.154	0.230	0.323	0.889	0.190	0.274	0.372	0.479
7029	Chiapas	Chicoasén	Cálido Seco	Tarifa 1B	3	0.027	0.091	0.146	0.220	0.312	0.883	0.183	0.264	0.361	0.468
7030	Chiapas	Chicomuselo	Cálido húmedo	Tarifa 1A	2		0.056	0.095	0.152	0.227	0.825	0.126	0.192	0.276	0.375
7031	Chiapas	Chilón	Cálido húmedo	Tarifa 1B	1	0.008	0.057	0.096	0.153	0.229	0.826	0.127	0.194	0.278	0.377
7032	Chiapas	Escuintla	Cálido húmedo	Tarifa 1B	3	0.034	0.057	0.096	0.153	0.229	0.826	0.127	0.194	0.278	0.377
7033	Chiapas	Francisco León	Cálido húmedo	Tarifa 1B	1	0.008	0.057	0.096	0.153	0.229	0.826	0.127	0.194	0.278	0.377
7034	Chiapas	Frontera Comalapa	Cálido húmedo	Tarifa 1A	3	0.033	0.056	0.095	0.152	0.227	0.825	0.126	0.192	0.276	0.375
7035	Chiapas	Frontera Hidalgo	Cálido húmedo	Tarifa 1B	3	0.034	0.057	0.096	0.153	0.229	0.826	0.127	0.194	0.278	0.377
7036	Chiapas	La Grandeza	Templado húmedo	Tarifa 1A	1	0.000	0.013	0.026	0.048	0.084	0.618	0.038	0.066	0.109	0.170
7037	Chiapas	Huehuetán	Cálido húmedo	Tarifa 1C	3	0.060	0.102	0.161	0.239	0.334	0.895	0.204	0.290	0.391	0.499
7038	Chiapas	Huixtán	Templado	Tarifa 1	1	0.000	0.001	0.003	0.007	0.015	0.314	0.005	0.011	0.021	0.040
7039	Chiapas	Huitiupán	Templado húmedo	Tarifa 1	1	0.000	0.001	0.002	0.004	0.008	0.239	0.003	0.006	0.013	0.025
7040	Chiapas	Huixtla	Cálido húmedo	Tarifa 1C	5	0.169	0.102	0.161	0.239	0.334	0.895	0.204	0.290	0.391	0.499
7041	Chiapas	La Independencia	Templado húmedo	Tarifa 1	2	0.000	0.001	0.002	0.004	0.008	0.239	0.003	0.006	0.013	0.025
7042	Chiapas	Ixhuatán	Cálido húmedo	Tarifa 1	2	0.001	0.005	0.010	0.021	0.039	0.470	#N/A	0.031	0.055	#N/A
7043	Chiapas	Ixtacomitán	Cálido húmedo	Tarifa 1B	3	0.034	0.057	0.096	0.153	0.229	0.826	0.127	0.194	0.278	0.377
7044	Chiapas	Ixtapa	Templado	Tarifa 1	2	0.000	0.001	0.003	0.007	0.015	0.314	0.005	0.011	0.021	0.040
7045	Chiapas	Ixtapangajoya	Cálido húmedo	Tarifa 1B	1	0.008	0.057	0.096	0.153	0.229	0.826	0.127	0.194	0.278	0.377
7046	Chiapas	Jiquipilas	Cálido Seco	Tarifa 1A	3	0.026	0.091	0.145	0.219	0.310	0.882	0.181	0.263	0.359	0.466
7047	Chiapas	Jitotol	Templado húmedo	Tarifa 1A	2	0.001	0.013	0.026	0.048	0.084	0.618	0.038	0.066	0.109	0.170
7048	Chiapas	Juárez	Cálido húmedo	Tarifa 1B	3	0.034	0.057	0.096	0.153	0.229	0.826	0.127	0.194	0.278	0.377
7049	Chiapas	Larráinzar	Templado	Tarifa 1	1	0.000	0.001	0.003	0.007	0.015	0.314	0.005	0.011	0.021	0.040
7050	Chiapas	La Libertad	Cálido húmedo	Tarifa 1B	3	0.034	0.057	0.096	0.153	0.229	0.826	0.127	0.194	0.278	0.377
7051	Chiapas	Mapastepec	Cálido húmedo	Tarifa 1C	3	0.060	0.102	0.161	0.239	0.334	0.895	0.204	0.290	0.391	0.499
7052	Chiapas	Las Margaritas	Templado húmedo	Tarifa 1	1	0.000	0.001	0.002	0.004	0.008	0.239	0.003	0.006	0.013	0.025
7053	Chiapas	Mazapa de Madero	Templado húmedo	Tarifa 1	2	0.000	0.001	0.002	0.004	0.008	0.239	0.003	0.006	0.013	0.025
7054	Chiapas	Mazatán	Cálido semi-húmedo	Tarifa 1C	3	0.057	0.163	0.242	0.337	0.444	0.938	0.288	0.388	0.496	0.604
7055	Chiapas	Metapa	Cálido húmedo	Tarifa 1B	5	0.109	0.057	0.096	0.153	0.229	0.826	0.127	0.194	0.278	0.377

ESTUDIO DE CARACTERIZACIÓN DEL USO DE AIRE ACONDICIONADO EN VIVIENDA DE INTERÉS SOCIAL

CLAVE MUNICIPIO	ESTADO	MUNICIPIO	ZONA CLIMÁTICA	TARIFA ELÉCTRICA	ESTRATO SOCIO ECONÓMICO	PROBABILIDAD DE PRESENCIA DE VENTILADOR EN VIVIENDA	PROBABILIDAD DE PRESENCIA DE VENTILADOR EN VIVIENDA POR GRUPOS DE INGRESOS (VSMM)					PROBABILIDAD DE PRESENCIA DE VENTILADOR EN VIVIENDA POR GRUPOS DE INGRESOS Y ADQUIRIDAS CON FINANCIAMIENTO (VSMM)			
							[0 - 4)	[4 y 7)	[7-11)	[11-15)	[35-∞)	[0 - 4)	[4 y 7)	[7-11)	[35-∞)
7056	Chiapas	Mitontic	Templado	Tarifa 1	1	0.000	0.001	0.003	0.007	0.015	0.314	0.005	0.011	0.021	0.040
7057	Chiapas	Motozintla	Templado húmedo	Tarifa 1	3	0.000	0.001	0.002	0.004	0.008	0.239	0.003	0.006	0.013	0.025
7058	Chiapas	Nicolás Ruíz	Cálido semi-húmedo	Tarifa 1A	3	0.031	0.097	0.154	0.230	0.323	0.889	0.190	0.274	0.372	0.479
7059	Chiapas	Ocosingo	Templado húmedo	Tarifa 1B	2	0.001	0.013	0.026	0.049	0.084	0.620	0.038	0.067	0.110	0.171
7060	Chiapas	Ocoatepec	Cálido húmedo	Tarifa 1B	1	0.008	0.057	0.096	0.153	0.229	0.826	0.127	0.194	0.278	0.377
7061	Chiapas	Ocozacoatl de Espinosa	Cálido semi-húmedo	Tarifa 1	3	0.003	0.010	0.021	0.040	0.071	#N/A	0.030	#N/A	#N/A	#N/A
7062	Chiapas	Ostuacán	Cálido húmedo	Tarifa 1B	2	0.017	0.057	0.096	0.153	0.229	0.826	0.127	0.194	0.278	0.377
7063	Chiapas	Osumacinta	Cálido Seco	Tarifa 1B	3	0.027	0.091	0.146	0.220	0.312	0.883	0.183	0.264	0.361	0.468
7064	Chiapas	Oxchuc	Templado	Tarifa 1	1	0.000	0.001	0.003	0.007	0.015	0.314	0.005	0.011	0.021	0.040
7065	Chiapas	Palenque	Cálido húmedo	Tarifa 1B	3	0.034	0.057	0.096	0.153	0.229	0.826	0.127	0.194	0.278	0.377
7066	Chiapas	Pantelhó	Templado húmedo	Tarifa 1	1	0.000	0.001	0.002	0.004	0.008	0.239	0.003	0.006	0.013	0.025
7067	Chiapas	Pantepec	Templado húmedo	Tarifa 1B	1	0.000	0.013	0.026	0.049	0.084	0.620	0.038	0.067	0.110	0.171
7068	Chiapas	Pichucalco	Cálido húmedo	Tarifa 1B	3	0.034	0.057	0.096	0.153	0.229	0.826	0.127	0.194	0.278	0.377
7069	Chiapas	Pijjiapan	Cálido húmedo	Tarifa 1C	3	0.060	0.102	0.161	0.239	0.334	0.895	0.204	0.290	0.391	0.499
7070	Chiapas	El Porvenir	Templado	Tarifa 1	1	0.000	0.001	0.003	0.007	0.015	0.314	0.005	0.011	0.021	0.040
7071	Chiapas	Villa Comaltitlán	Cálido húmedo	Tarifa 1	3	0.003	0.005	0.010	0.021	0.039	0.470	#N/A	0.031	0.055	#N/A
7072	Chiapas	Pueblo Nuevo Solistahuacán	Templado húmedo	Tarifa 1	1	0.000	0.001	0.002	0.004	0.008	0.239	0.003	0.006	0.013	0.025
7073	Chiapas	Rayón	Templado húmedo	Tarifa 1B	2	0.001	0.013	0.026	0.049	0.084	0.620	0.038	0.067	0.110	0.171
7074	Chiapas	Reforma	Cálido húmedo	Tarifa 1B	5	0.109	0.057	0.096	0.153	0.229	0.826	0.127	0.194	0.278	0.377
7075	Chiapas	Las Rosas	Cálido semi-húmedo	Tarifa 1	2	0.001	0.010	0.021	0.040	0.071	#N/A	0.030	#N/A	#N/A	#N/A
7076	Chiapas	Sabanilla	Cálido húmedo	Tarifa 1B	1	0.008	0.057	0.096	0.153	0.229	0.826	0.127	0.194	0.278	0.377
7077	Chiapas	Salto de Agua	Cálido húmedo	Tarifa 1B	1	0.008	0.057	0.096	0.153	0.229	0.826	0.127	0.194	0.278	0.377
7078	Chiapas	San Cristóbal de las Casas	Templado	Tarifa 1	5	0.002	0.001	0.003	0.007	0.015	0.314	0.005	0.011	0.021	0.040
7078	Chiapas	San Cristóbal de las Casas	Templado	Tarifa 1	5	0.002	0.001	0.003	0.007	0.015	0.314	0.005	0.011	0.021	0.040
7079	Chiapas	San Fernando	Cálido Seco	Tarifa 1B	3	0.027	0.091	0.146	0.220	0.312	0.883	0.183	0.264	0.361	0.468
7080	Chiapas	Siltepec	Cálido húmedo	Tarifa 1	1	0.000	0.005	0.010	0.021	0.039	0.470	#N/A	0.031	0.055	#N/A
7081	Chiapas	Simojovel	Templado húmedo	Tarifa 1	1	0.000	0.001	0.002	0.004	0.008	0.239	0.003	0.006	0.013	0.025
7082	Chiapas	Sitalá	Templado húmedo	Tarifa 1A	1	0.000	0.013	0.026	0.048	0.084	0.618	0.038	0.066	0.109	0.170
7083	Chiapas	Socoltenango	Cálido semi-húmedo	Tarifa 1A	2	0.015	0.097	0.154	0.230	0.323	0.889	0.190	0.274	0.372	0.479
7084	Chiapas	Solosuchiapa	Cálido húmedo	Tarifa 1B	2	0.017	0.057	0.096	0.153	0.229	0.826	0.127	0.194	0.278	0.377
7085	Chiapas	Soyaló	Templado húmedo	Tarifa 1	2	0.000	0.001	0.002	0.004	0.008	0.239	0.003	0.006	0.013	0.025
7086	Chiapas	Suchiapa	Cálido húmedo	Tarifa 1B	3	0.034	0.057	0.096	0.153	0.229	0.826	0.127	0.194	0.278	0.377
7087	Chiapas	Suchiate	Cálido semi-húmedo	Tarifa 1C	3	0.057	0.163	0.242	0.337	0.444	0.938	0.288	0.388	0.496	0.604
7088	Chiapas	Sunuapa	Cálido húmedo	Tarifa 1B	1	0.008	0.057	0.096	0.153	0.229	0.826	0.127	0.194	0.278	0.377

ESTUDIO DE CARACTERIZACIÓN DEL USO DE AIRE ACONDICIONADO EN VIVIENDA DE INTERÉS SOCIAL

CLAVE MUNICIPIO	ESTADO	MUNICIPIO	ZONA CLIMÁTICA	TARIFA ELÉCTRICA	ESTRATO SOCIO ECONÓMICO	PROBABILIDAD DE PRESENCIA DE VENTILADOR EN VIVIENDA	PROBABILIDAD DE PRESENCIA DE VENTILADOR EN VIVIENDA POR GRUPOS DE INGRESOS (VSMM)					PROBABILIDAD DE PRESENCIA DE VENTILADOR EN VIVIENDA POR GRUPOS DE INGRESOS Y ADQUIRIDAS CON FINANCIAMIENTO (VSMM)			
							[0 - 4)	[4 y 7)	[7-11)	[11-15)	[35-∞)	[0 - 4)	[4 y 7)	[7-11)	[35-∞)
7089	Chiapas	Tapachula	Cálido húmedo	Tarifa 1A	5	0.108	0.056	0.095	0.152	0.227	0.825	0.126	0.192	0.276	0.375
7090	Chiapas	Tapalapa	Cálido húmedo	Tarifa 1A	2	0.016	0.056	0.095	0.152	0.227	0.825	0.126	0.192	0.276	0.375
7091	Chiapas	Tapilula	Cálido húmedo	Tarifa 1B	3	0.034	0.057	0.096	0.153	0.229	0.826	0.127	0.194	0.278	0.377
7092	Chiapas	Tecpatán	Cálido húmedo	Tarifa 1	2	0.001	0.005	0.010	0.021	0.039	0.470	#N/A	0.031	0.055	#N/A
7093	Chiapas	Tenejapa	Templado	Tarifa 1	1	0.000	0.001	0.003	0.007	0.015	0.314	0.005	0.011	0.021	0.040
7094	Chiapas	Teopisca	Templado	Tarifa 1	2	0.000	0.001	0.003	0.007	0.015	0.314	0.005	0.011	0.021	0.040
7096	Chiapas	Tila	Cálido húmedo	Tarifa 1A	1	0.007	0.056	0.095	0.152	0.227	0.825	0.126	0.192	0.276	0.375
7097	Chiapas	Tonalá	Cálido húmedo	Tarifa 1C	5	0.169	0.102	0.161	0.239	0.334	0.895	0.204	0.290	0.391	0.499
7098	Chiapas	Totolapa	Cálido semi-húmedo	Tarifa 1A	2	0.015	0.097	0.154	0.230	0.323	0.889	0.190	0.274	0.372	0.479
7099	Chiapas	La Trinitaria	Templado	Tarifa 1A	2	0.002	0.023	0.043	0.076	0.124	0.701	0.058	0.097	0.153	0.227
7100	Chiapas	Tumbalá	Cálido húmedo	Tarifa 1A	1	0.007	0.056	0.095	0.152	0.227	0.825	0.126	0.192	0.276	0.375
7101	Chiapas	Tuxtla Gutiérrez	Templado húmedo	Tarifa 1B	7	0.061	0.013	0.026	0.049	0.084	0.620	0.038	0.067	0.110	0.171
7102	Chiapas	Tuxtla Chico	Cálido húmedo	Tarifa 1B	3	0.034	0.057	0.096	0.153	0.229	0.826	0.127	0.194	0.278	0.377
7103	Chiapas	Tuzantán	Cálido húmedo	Tarifa 1A	3	0.033	0.056	0.095	0.152	0.227	0.825	0.126	0.192	0.276	0.375
7104	Chiapas	Tzimol	Templado	Tarifa 1	2	0.000	0.001	0.003	0.007	0.015	0.314	0.005	0.011	0.021	0.040
7105	Chiapas	Unión Juárez	Cálido húmedo	Tarifa 1	3	0.003	0.005	0.010	0.021	0.039	0.470	#N/A	0.031	0.055	#N/A
7106	Chiapas	Venustiano Carranza	Cálido semi-húmedo	Tarifa 1	3	0.003	0.010	0.021	0.040	0.071	#N/A	0.030	#N/A	#N/A	#N/A
7107	Chiapas	Villa Corzo	Cálido semi-húmedo	Tarifa 1A	3	0.031	0.097	0.154	0.230	0.323	0.889	0.190	0.274	0.372	0.479
7108	Chiapas	Villaflores	Cálido semi-húmedo	Tarifa 1A	3	0.031	0.097	0.154	0.230	0.323	0.889	0.190	0.274	0.372	0.479
7109	Chiapas	Yajalón	Cálido húmedo	Tarifa 1A	3	0.033	0.056	0.095	0.152	0.227	0.825	0.126	0.192	0.276	0.375
7110	Chiapas	San Lucas	Templado húmedo	Tarifa 1A	2	0.001	0.013	0.026	0.048	0.084	0.618	0.038	0.066	0.109	0.170
7111	Chiapas	Zinacantán	Templado	Tarifa 1	1	0.000	0.001	0.003	0.007	0.015	0.314	0.005	0.011	0.021	0.040
7112	Chiapas	San Juan Cancuc	Templado húmedo	Tarifa 1	1	0.000	0.001	0.002	0.004	0.008	0.239	0.003	0.006	0.013	0.025
7113	Chiapas	Aldama	Templado	Tarifa 1	1	0.000	0.001	0.003	0.007	0.015	0.314	0.005	0.011	0.021	0.040
7114	Chiapas	Benemérito de las Américas	Templado húmedo	Tarifa 1B	1	0.000	0.013	0.026	0.049	0.084	0.620	0.038	0.067	0.110	0.171
7115	Chiapas	Maravilla Tenejapa	Templado	Tarifa 1	1	0.000	0.001	0.003	0.007	0.015	0.314	0.005	0.011	0.021	0.040
7116	Chiapas	Marqués de Comillas	Templado húmedo	Tarifa 1B	1	0.000	0.013	0.026	0.049	0.084	0.620	0.038	0.067	0.110	0.171
7117	Chiapas	Montecristo de Guerrero	Cálido húmedo	Tarifa 1A	2	0.016	0.056	0.095	0.152	0.227	0.825	0.126	0.192	0.276	0.375
7118	Chiapas	San Andrés Duraznal	Templado húmedo	Tarifa 1	2	0.000	0.001	0.002	0.004	0.008	0.239	0.003	0.006	0.013	0.025
7119	Chiapas	Santiago el Pinar	Templado	Tarifa 1	1	0.000	0.001	0.003	0.007	0.015	0.314	0.005	0.011	0.021	0.040
8001	Chihuahua	Ahumada	Cálido Seco	Tarifa 1B	6	0.151	0.091	0.146	0.220	0.312	0.883	0.183	0.264	0.361	0.468
8002	Chihuahua	Aldama	Templado seco	Tarifa 1B	6	0.164	0.125	0.192	0.278	0.379	0.915	0.224	0.315	0.418	0.527
8003	Chihuahua	Allende	Templado	Tarifa 1A	6	0.050	0.023	0.043	0.076	0.124	0.701	0.058	0.097	0.153	0.227
8004	Chihuahua	Aquiles Serdán	Templado seco	Tarifa 1A	6	0.162	0.124	0.191	0.276	0.377	0.914	0.223	0.313	0.416	#N/A

ESTUDIO DE CARACTERIZACIÓN DEL USO DE AIRE ACONDICIONADO EN VIVIENDA DE INTERÉS SOCIAL

CLAVE MUNICIPIO	ESTADO	MUNICIPIO	ZONA CLIMÁTICA	TARIFA ELÉCTRICA	ESTRATO SOCIO ECO-NÓMICO	PROBABILIDAD DE PRESENCIA DE VENTILADOR EN VIVIENDA	PROBABILIDAD DE PRESENCIA DE VENTILADOR EN VIVIENDA POR GRUPOS DE INGRESOS (VSMM)					PROBABILIDAD DE PRESENCIA DE VENTILADOR EN VIVIENDA POR GRUPOS DE INGRESOS Y ADQUIRIDAS CON FINANCIAMIENTO (VSMM)			
							[0 - 4)	[4 y 7)	[7-11)	[11-15)	[35-∞)	[0 - 4)	[4 y 7)	[7-11)	[35-∞)
8005	Chihuahua	Ascensión	Cálido Seco	Tarifa 1A	4	0.051	0.091	0.145	0.219	0.310	0.882	0.181	0.263	0.359	0.466
8006	Chihuahua	Bachíniva	Templado	Tarifa 1	4	0.001	0.001	0.003	0.007	0.015	0.314	0.005	0.011	0.021	0.040
8007	Chihuahua	Balleza	Templado seco	Tarifa 1	1	0.000	0.015	0.030	0.054	0.093	0.640	0.039	0.068	0.112	0.174
8008	Chihuahua	Batopilas	Cálido Seco	Tarifa 1D	1		0.280	0.381	0.491	0.602	0.974	0.436	0.545	0.651	0.746
8009	Chihuahua	Bocoyna	Semifrio-seco	Tarifa 1	3	0.000	0.000	0.000	0.000	0.001	0.078	0.000	0.001	0.002	0.004
8010	Chihuahua	Buenaventura	Templado seco	Tarifa 1A	4	0.057	0.124	0.191	0.276	0.377	0.914	0.223	0.313	0.416	#N/A
8011	Chihuahua	Camargo	Cálido Seco	Tarifa 1B	6	0.151	0.091	0.146	0.220	0.312	0.883	0.183	0.264	0.361	0.468
8012	Chihuahua	Carichí	Semifrio-seco	Tarifa 1	2	0.000	0.000	0.000	0.000	0.001	0.078	0.000	0.001	0.002	0.004
8013	Chihuahua	Casas Grandes	Cálido Seco	Tarifa 1A	4	0.051	0.091	0.145	0.219	0.310	0.882	0.181	0.263	0.359	0.466
8014	Chihuahua	Coronado	Cálido Seco	Tarifa 1A	4	0.051	0.091	0.145	0.219	0.310	0.882	0.181	0.263	0.359	0.466
8015	Chihuahua	Coyame del Sotol	Cálido Seco	Tarifa 1B	4	0.051	0.091	0.146	0.220	0.312	0.883	0.183	0.264	0.361	0.468
8016	Chihuahua	La Cruz	Cálido Seco	Tarifa 1A	4	0.051	0.091	0.145	0.219	0.310	0.882	0.181	0.263	0.359	0.466
8017	Chihuahua	Cuauhtémoc	Templado seco	Tarifa 1	7	0.059	0.015	0.030	0.054	0.093	0.640	0.039	0.068	0.112	0.174
8018	Chihuahua	Cusihuirachi	Templado	Tarifa 1	4	0.001	0.001	0.003	0.007	0.015	0.314	0.005	0.011	0.021	0.040
8019	Chihuahua	Chihuahua	Templado seco	Tarifa 1B	7	0.248	0.125	0.192	0.278	0.379	0.915	0.224	0.315	0.418	0.527
8020	Chihuahua	Chínipas	Cálido Seco	Tarifa 1C	1	0.012	0.154	0.230	0.324	0.430	0.934	0.276	0.375	0.482	0.591
8021	Chihuahua	Delicias	Cálido Seco	Tarifa 1B	7	0.232	0.091	0.146	0.220	0.312	0.883	0.183	0.264	0.361	0.468
8022	Chihuahua	Dr. Belisario Domínguez	Templado seco	Tarifa 1A	4	0.057	0.124	0.191	0.276	0.377	0.914	0.223	0.313	0.416	#N/A
8023	Chihuahua	Galeana	Templado seco	Tarifa 1A	4	0.057	0.124	0.191	0.276	0.377	0.914	0.223	0.313	0.416	#N/A
8024	Chihuahua	Santa Isabel	Templado seco	Tarifa 1A	4	0.057	0.124	0.191	0.276	0.377	0.914	0.223	0.313	0.416	#N/A
8025	Chihuahua	Gómez Farías	Templado	Tarifa 1A	4	0.012	0.023	0.043	0.076	0.124	0.701	0.058	0.097	0.153	0.227
8026	Chihuahua	Gran Morelos	Templado seco	Tarifa 1A	4	0.057	0.124	0.191	0.276	0.377	0.914	0.223	0.313	0.416	#N/A
8027	Chihuahua	Guachochi	Cálido Seco	Tarifa 1	1	0.000	0.009	0.019	0.037	0.066	0.570	0.028	0.051	0.087	0.139
8028	Chihuahua	Guadalupe	Cálido Seco	Tarifa 1B	4	0.051	0.091	0.146	0.220	0.312	0.883	0.183	0.264	0.361	0.468
8029	Chihuahua	Guadalupe y Calvo	Cálido semi-húmedo	Tarifa 1	1		0.010	0.021	0.040	0.071	#N/A	0.030	#N/A	#N/A	#N/A
8030	Chihuahua	Guazapares	Cálido Seco	Tarifa 1C	1	0.012	0.154	0.230	0.324	0.430	0.934	0.276	0.375	0.482	0.591
8031	Chihuahua	Guerrero	Templado	Tarifa 1	4	0.001	0.001	0.003	0.007	0.015	0.314	0.005	0.011	0.021	0.040
8032	Chihuahua	Hidalgo del Parral	Templado	Tarifa 1A	7	0.089	0.023	0.043	0.076	0.124	0.701	0.058	0.097	0.153	0.227
8033	Chihuahua	Huejotitán	Templado seco	Tarifa 1A	4	0.057	0.124	0.191	0.276	0.377	0.914	0.223	0.313	0.416	#N/A
8034	Chihuahua	Ignacio Zaragoza	Semifrio-seco	Tarifa 1	4	0.000	0.000	0.000	0.000	0.001	0.078	0.000	0.001	0.002	0.004
8035	Chihuahua	Janos	Templado	Tarifa 1A	4	0.012	0.023	0.043	0.076	0.124	0.701	0.058	0.097	0.153	0.227
8036	Chihuahua	Jiménez	Templado	Tarifa 1A	6	0.050	0.023	0.043	0.076	0.124	0.701	0.058	0.097	0.153	0.227
8037	Chihuahua	Juárez	Cálido Seco	Tarifa 1C	7	0.323	0.154	0.230	0.324	0.430	0.934	0.276	0.375	0.482	0.591
8038	Chihuahua	Julimes	Cálido Seco	Tarifa 1B	4	0.051	0.091	0.146	0.220	0.312	0.883	0.183	0.264	0.361	0.468

ESTUDIO DE CARACTERIZACIÓN DEL USO DE AIRE ACONDICIONADO EN VIVIENDA DE INTERÉS SOCIAL

CLAVE MUNICIPIO	ESTADO	MUNICIPIO	ZONA CLIMÁTICA	TARIFA ELÉCTRICA	ESTRATO SOCIO ECONÓMICO	PROBABILIDAD DE PRESENCIA DE VENTILADOR EN VIVIENDA	PROBABILIDAD DE PRESENCIA DE VENTILADOR EN VIVIENDA POR GRUPOS DE INGRESOS (VSMM)					PROBABILIDAD DE PRESENCIA DE VENTILADOR EN VIVIENDA POR GRUPOS DE INGRESOS Y ADQUIRIDAS CON FINANCIAMIENTO (VSMM)			
							[0 - 4)	[4 y 7)	[7-11)	[11-15)	[35-∞)	[0 - 4)	[4 y 7)	[7-11)	[35-∞)
8039	Chihuahua	López	Cálido Seco	Tarifa 1A	4	0.051	0.091	0.145	0.219	0.310	0.882	0.181	0.263	0.359	0.466
8040	Chihuahua	Madera	Templado	Tarifa 1	4	0.001	0.001	0.003	0.007	0.015	0.314	0.005	0.011	0.021	0.040
8041	Chihuahua	Maguarichi	Templado	Tarifa 1	1	0.000	0.001	0.003	0.007	0.015	0.314	0.005	0.011	0.021	0.040
8042	Chihuahua	Manuel Benavides	Cálido Seco	Tarifa 1D	4	0.165	0.280	0.381	0.491	0.602	0.974	0.436	0.545	0.651	0.746
8043	Chihuahua	Matachí	Templado	Tarifa 1	4	0.001	0.001	0.003	0.007	0.015	0.314	0.005	0.011	0.021	0.040
8044	Chihuahua	Matamoros	Templado	Tarifa 1	4	0.001	0.001	0.003	0.007	0.015	0.314	0.005	0.011	0.021	0.040
8045	Chihuahua	Meoqui	Templado	Tarifa 1B	6	0.050	0.023	0.044	0.076	0.125	0.702	0.058	0.098	0.154	0.228
8046	Chihuahua	Morelos	Cálido Seco	Tarifa 1	1	0.000	0.009	0.019	0.037	0.066	0.570	0.028	0.051	0.087	0.139
8047	Chihuahua	Moris	Templado	Tarifa 1A	2	0.002	0.023	0.043	0.076	0.124	0.701	0.058	0.097	0.153	0.227
8048	Chihuahua	Namiquipa	Templado	Tarifa 1A	4	0.012	0.023	0.043	0.076	0.124	0.701	0.058	0.097	0.153	0.227
8049	Chihuahua	Nonoava	Templado	Tarifa 1A	3	0.005	0.023	0.043	0.076	0.124	0.701	0.058	0.097	0.153	0.227
8050	Chihuahua	Nuevo Casas Grandes	Cálido Seco	Tarifa 1A	6	0.150	0.091	0.145	0.219	0.310	0.882	0.181	0.263	0.359	0.466
8051	Chihuahua	Ocampo	Cálido Seco	Tarifa 1A	2	0.013	0.091	0.145	0.219	0.310	0.882	0.181	0.263	0.359	0.466
8052	Chihuahua	Ojinaga	Cálido Seco	Tarifa 1D	6	0.353	0.280	0.381	0.491	0.602	0.974	0.436	0.545	0.651	0.746
8053	Chihuahua	Praxedis G. Guerrero	Templado seco	Tarifa 1B	4	0.057	0.125	0.192	0.278	0.379	0.915	0.224	0.315	0.418	0.527
8054	Chihuahua	Riva Palacio	Templado seco	Tarifa 1A	4	0.057	0.124	0.191	0.276	0.377	0.914	0.223	0.313	0.416	#N/A
8055	Chihuahua	Rosales	Cálido Seco	Tarifa 1B	6	0.151	0.091	0.146	0.220	0.312	0.883	0.183	0.264	0.361	0.468
8056	Chihuahua	Rosario	Templado seco	Tarifa 1A	4	0.057	0.124	0.191	0.276	0.377	0.914	0.223	0.313	0.416	#N/A
8057	Chihuahua	San Francisco de Borja	Templado seco	Tarifa 1A	4	0.057	0.124	0.191	0.276	0.377	0.914	0.223	0.313	0.416	#N/A
8058	Chihuahua	San Francisco de Conchos	Cálido Seco	Tarifa 1A	4	0.051	0.091	0.145	0.219	0.310	0.882	0.181	0.263	0.359	0.466
8059	Chihuahua	San Francisco del Oro	Templado	Tarifa 1	6	0.006	0.001	0.003	0.007	0.015	0.314	0.005	0.011	0.021	0.040
8060	Chihuahua	Santa Bárbara	Templado	Tarifa 1	6	0.006	0.001	0.003	0.007	0.015	0.314	0.005	0.011	0.021	0.040
8061	Chihuahua	Satevó	Cálido Seco	Tarifa 1A	4	0.051	0.091	0.145	0.219	0.310	0.882	0.181	0.263	0.359	0.466
8062	Chihuahua	Saucillo	Cálido Seco	Tarifa 1B	6	0.151	0.091	0.146	0.220	0.312	0.883	0.183	0.264	0.361	0.468
8063	Chihuahua	Temósachic	Templado	Tarifa 1	3	0.000	0.001	0.003	0.007	0.015	0.314	0.005	0.011	0.021	0.040
8064	Chihuahua	El Tule	Templado seco	Tarifa 1	4	0.007	0.015	0.030	0.054	0.093	0.640	0.039	0.068	0.112	0.174
8065	Chihuahua	Urique	Cálido Seco	Tarifa 1C	1	0.012	0.154	0.230	0.324	0.430	0.934	0.276	0.375	0.482	0.591
8066	Chihuahua	Uruachi	Cálido Seco	Tarifa 1C	1	0.012	0.154	0.230	0.324	0.430	0.934	0.276	0.375	0.482	0.591
8067	Chihuahua	Valle de Zaragoza	Cálido Seco	Tarifa 1A	4	0.051	0.091	0.145	0.219	0.310	0.882	0.181	0.263	0.359	0.466
9002	Distrito Federal	Azcapotzalco	Templado	Tarifa 1	7	0.013	0.001	0.003	0.007	0.015	0.314	0.005	0.011	0.021	0.040
9003	Distrito Federal	Coyoacán	Templado	Tarifa 1	7	0.013	0.001	0.003	0.007	0.015	0.314	0.005	0.011	0.021	0.040
9004	Distrito Federal	Cuajimalpa de Morelos	Templado	Tarifa 1	7	0.013	0.001	0.003	0.007	0.015	0.314	0.005	0.011	0.021	0.040
9005	Distrito Federal	Gustavo A. Madero	Templado	Tarifa 1	7	0.013	0.001	0.003	0.007	0.015	0.314	0.005	0.011	0.021	0.040
9006	Distrito Federal	Iztacalco	Templado	Tarifa 1	7	0.013	0.001	0.003	0.007	0.015	0.314	0.005	0.011	0.021	0.040

ESTUDIO DE CARACTERIZACIÓN DEL USO DE AIRE ACONDICIONADO EN VIVIENDA DE INTERÉS SOCIAL

CLAVE MUNICIPIO	ESTADO	MUNICIPIO	ZONA CLIMÁTICA	TARIFA ELÉCTRICA	ESTRATO SOCIO ECONÓMICO	PROBABILIDAD DE PRESENCIA DE VENTILADOR EN VIVIENDA	PROBABILIDAD DE PRESENCIA DE VENTILADOR EN VIVIENDA POR GRUPOS DE INGRESOS (VSMM)					PROBABILIDAD DE PRESENCIA DE VENTILADOR EN VIVIENDA POR GRUPOS DE INGRESOS Y ADQUIRIDAS CON FINANCIAMIENTO (VSMM)			
							[0 - 4)	[4 y 7)	[7-11)	[11-15)	[35-∞)	[0 - 4)	[4 y 7)	[7-11)	[35-∞)
9007	Distrito Federal	Iztapalapa	Templado	Tarifa 1	7	0.013	0.001	0.003	0.007	0.015	0.314	0.005	0.011	0.021	0.040
9008	Distrito Federal	La Magdalena Contreras	Templado	Tarifa 1	7	0.013	0.001	0.003	0.007	0.015	0.314	0.005	0.011	0.021	0.040
9009	Distrito Federal	Milpa Alta	Templado	Tarifa 1	6	0.006	0.001	0.003	0.007	0.015	0.314	0.005	0.011	0.021	0.040
9010	Distrito Federal	Álvaro Obregón	Templado	Tarifa 1	7	0.013	0.001	0.003	0.007	0.015	0.314	0.005	0.011	0.021	0.040
9011	Distrito Federal	Tláhuac	Templado	Tarifa 1	7	0.013	0.001	0.003	0.007	0.015	0.314	0.005	0.011	0.021	0.040
9012	Distrito Federal	Tlalpan	Templado	Tarifa 1	7	0.013	0.001	0.003	0.007	0.015	0.314	0.005	0.011	0.021	0.040
9013	Distrito Federal	Xochimilco	Templado	Tarifa 1	7	0.013	0.001	0.003	0.007	0.015	0.314	0.005	0.011	0.021	0.040
9014	Distrito Federal	Benito Juárez	Templado	Tarifa 1	7	0.013	0.001	0.003	0.007	0.015	0.314	0.005	0.011	0.021	0.040
9015	Distrito Federal	Cuauhtémoc	Templado	Tarifa 1	7	0.013	0.001	0.003	0.007	0.015	0.314	0.005	0.011	0.021	0.040
9016	Distrito Federal	Miguel Hidalgo	Templado	Tarifa 1	7	0.013	0.001	0.003	0.007	0.015	0.314	0.005	0.011	0.021	0.040
9017	Distrito Federal	Venustiano Carranza	Templado	Tarifa 1	7	0.013	0.001	0.003	0.007	0.015	0.314	0.005	0.011	0.021	0.040
10001	Durango	Canatlán	Templado	Tarifa 1	4	0.001	0.001	0.003	0.007	0.015	0.314	0.005	0.011	0.021	0.040
10002	Durango	Canelas	Templado	Tarifa 1	2	0.000	0.001	0.003	0.007	0.015	0.314	0.005	0.011	0.021	0.040
10003	Durango	Coneto de Comonfort	Templado seco	Tarifa 1	4	0.007	0.015	0.030	0.054	0.093	0.640	0.039	0.068	0.112	0.174
10004	Durango	Cuencamé	Templado seco	Tarifa 1	4	0.007	0.015	0.030	0.054	0.093	0.640	0.039	0.068	0.112	0.174
10005	Durango	Durango	Templado seco	Tarifa 1	7	0.059	0.015	0.030	0.054	0.093	0.640	0.039	0.068	0.112	0.174
10006	Durango	General Simón Bolívar	Templado seco	Tarifa 1B	4	0.057	0.125	0.192	0.278	0.379	0.915	0.224	0.315	0.418	0.527
10007	Durango	Gómez Palacio	Cálido Seco	Tarifa 1C	7	0.323	0.154	0.230	0.324	0.430	0.934	0.276	0.375	0.482	0.591
10008	Durango	Guadalupe Victoria	Templado seco	Tarifa 1	4	0.007	0.015	0.030	0.054	0.093	0.640	0.039	0.068	0.112	0.174
10009	Durango	Guanaceví	Semifrio-seco	Tarifa 1	3	0.000	0.000	0.000	0.001	0.078	0.000	0.001	0.002	0.004	0.004
10010	Durango	Hidalgo	Templado seco	Tarifa 1B	4	0.057	0.125	0.192	0.278	0.379	0.915	0.224	0.315	0.418	0.527
10011	Durango	Indé	Templado	Tarifa 1A	4	0.012	0.023	0.043	0.076	0.124	0.701	0.058	0.097	0.153	0.227
10012	Durango	Lerdo	Cálido Seco	Tarifa 1C	6	0.224	0.154	0.230	0.324	0.430	0.934	0.276	0.375	0.482	0.591
10013	Durango	Mapimí	Cálido Seco	Tarifa 1B	4	0.051	0.091	0.146	0.220	0.312	0.883	0.183	0.264	0.361	0.468
10014	Durango	Mezquital	Templado	Tarifa 1	1	0.000	0.001	0.003	0.007	0.015	0.314	0.005	0.011	0.021	0.040
10015	Durango	Nazas	Cálido Seco	Tarifa 1B	4	0.051	0.091	0.146	0.220	0.312	0.883	0.183	0.264	0.361	0.468
10016	Durango	Nombre de Dios	Templado	Tarifa 1	4	0.001	0.001	0.003	0.007	0.015	0.314	0.005	0.011	0.021	0.040
10017	Durango	Ocampo	Templado	Tarifa 1A	4	0.012	0.023	0.043	0.076	0.124	0.701	0.058	0.097	0.153	0.227
10018	Durango	El Oro	Templado seco	Tarifa 1A	4	0.057	0.124	0.191	0.276	0.377	0.914	0.223	0.313	0.416	#N/A
10019	Durango	Otáez	Templado	Tarifa 1	1	0.000	0.001	0.003	0.007	0.015	0.314	0.005	0.011	0.021	0.040
10020	Durango	Pánuco de Coronado	Templado seco	Tarifa 1	4	0.007	0.015	0.030	0.054	0.093	0.640	0.039	0.068	0.112	0.174
10021	Durango	Peñón Blanco	Templado seco	Tarifa 1	4	0.007	0.015	0.030	0.054	0.093	0.640	0.039	0.068	0.112	0.174
10022	Durango	Poanas	Templado	Tarifa 1	4	0.001	0.001	0.003	0.007	0.015	0.314	0.005	0.011	0.021	0.040
10023	Durango	Pueblo Nuevo	Templado	Tarifa 1	3	0.000	0.001	0.003	0.007	0.015	0.314	0.005	0.011	0.021	0.040

ESTUDIO DE CARACTERIZACIÓN DEL USO DE AIRE ACONDICIONADO EN VIVIENDA DE INTERÉS SOCIAL

CLAVE MUNICIPIO	ESTADO	MUNICIPIO	ZONA CLIMÁTICA	TARIFA ELÉCTRICA	ESTRATO SOCIO ECO-NÓMICO	PROBABILIDAD DE PRESENCIA DE VENTILADOR EN VIVIENDA	PROBABILIDAD DE PRESENCIA DE VENTILADOR EN VIVIENDA POR GRUPOS DE INGRESOS (VSMM)					PROBABILIDAD DE PRESENCIA DE VENTILADOR EN VIVIENDA POR GRUPOS DE INGRESOS Y ADQUIRIDAS CON FINANCIAMIENTO (VSMM)			
							[0 - 4)	[4 y 7)	[7-11)	[11-15)	[35-∞)	[0 - 4)	[4 y 7)	[7-11)	[35-∞)
10024	Durango	Rodeo	Templado seco	Tarifa 1B	4	0.057	0.125	0.192	0.278	0.379	0.915	0.224	0.315	0.418	0.527
10025	Durango	San Bernardo	Templado seco	Tarifa 1	4	0.007	0.015	0.030	0.054	0.093	0.640	0.039	0.068	0.112	0.174
10026	Durango	San Dimas	Semifrio-húmedo	Tarifa 1	3		#N/A	#N/A	#N/A	#N/A	#N/A	#N/A	#N/A	#N/A	#N/A
10027	Durango	San Juan de Guadalupe	Templado seco	Tarifa 1B	3	0.030	0.125	0.192	0.278	0.379	0.915	0.224	0.315	0.418	0.527
10028	Durango	San Juan del Río	Templado seco	Tarifa 1A	4		0.124	0.191	0.276	0.377	0.914	0.223	0.313	0.416	#N/A
10029	Durango	San Luis del Cordero	Cálido Seco	Tarifa 1B	4	0.051	0.091	0.146	0.220	0.312	0.883	0.183	0.264	0.361	0.468
10030	Durango	San Pedro del Gallo	Cálido Seco	Tarifa 1B	4	0.051	0.091	0.146	0.220	0.312	0.883	0.183	0.264	0.361	0.468
10031	Durango	Santa Clara	Templado seco	Tarifa 1B	4	0.057	0.125	0.192	0.278	0.379	0.915	0.224	0.315	0.418	0.527
10032	Durango	Santiago Papasquiaro	Templado	Tarifa 1	4	0.001	0.001	0.003	0.007	0.015	0.314	0.005	0.011	0.021	0.040
10033	Durango	Súchil	Templado seco	Tarifa 1	4	0.007	0.015	0.030	0.054	0.093	0.640	0.039	0.068	0.112	0.174
10034	Durango	Tamazula	Cálido Seco	Tarifa 1	1	0.000	0.009	0.019	0.037	0.066	0.570	0.028	0.051	0.087	0.139
10035	Durango	Tepehuanes	Semifrio-seco	Tarifa 1	4	0.000	0.000	0.000	0.000	0.001	0.078	0.000	0.001	0.002	0.004
10036	Durango	Tlahualilo	Cálido Seco	Tarifa 1B	4	0.051	0.091	0.146	0.220	0.312	0.883	0.183	0.264	0.361	0.468
10037	Durango	Topia	Cálido semi-húmedo	Tarifa 1	2	0.001	0.010	0.021	0.040	0.071	#N/A	0.030	#N/A	#N/A	#N/A
10038	Durango	Vicente Guerrero	Templado seco	Tarifa 1	6	0.031	0.015	0.030	0.054	0.093	0.640	0.039	0.068	0.112	0.174
10039	Durango	Nuevo Ideal	Templado	Tarifa 1	4	0.001	0.001	0.003	0.007	0.015	0.314	0.005	0.011	0.021	0.040
11001	Guanajuato	Abasolo	Templado seco	Tarifa 1	5	0.015	0.015	0.030	0.054	0.093	0.640	0.039	0.068	0.112	0.174
11002	Guanajuato	Acámbaro	Templado seco	Tarifa 1	6	0.031	0.015	0.030	0.054	0.093	0.640	0.039	0.068	0.112	0.174
11003	Guanajuato	San Miguel de Allende	Templado seco	Tarifa 1	5	0.015	0.015	0.030	0.054	0.093	0.640	0.039	0.068	0.112	0.174
11004	Guanajuato	Apaseo el Alto	Templado seco	Tarifa 1	5	0.015	0.015	0.030	0.054	0.093	0.640	0.039	0.068	0.112	0.174
11005	Guanajuato	Apaseo el Grande	Templado seco	Tarifa 1	5	0.015	0.015	0.030	0.054	0.093	0.640	0.039	0.068	0.112	0.174
11006	Guanajuato	Atarjea	Templado seco	Tarifa 1	2	0.001	0.015	0.030	0.054	0.093	0.640	0.039	0.068	0.112	0.174
11007	Guanajuato	Celaya	Templado seco	Tarifa 1	7	0.059	0.015	0.030	0.054	0.093	0.640	0.039	0.068	0.112	0.174
11008	Guanajuato	Manuel Doblado	Templado seco	Tarifa 1	4	0.007	0.015	0.030	0.054	0.093	0.640	0.039	0.068	0.112	0.174
11009	Guanajuato	Comonfort	Templado seco	Tarifa 1	5	0.015	0.015	0.030	0.054	0.093	0.640	0.039	0.068	0.112	0.174
11010	Guanajuato	Coroneo	Templado	Tarifa 1	3	0.000	0.001	0.003	0.007	0.015	0.314	0.005	0.011	0.021	0.040
11011	Guanajuato	Cortazar	Templado seco	Tarifa 1	6	0.031	0.015	0.030	0.054	0.093	0.640	0.039	0.068	0.112	0.174
11012	Guanajuato	Cuerámaro	Templado seco	Tarifa 1	4	0.007	0.015	0.030	0.054	0.093	0.640	0.039	0.068	0.112	0.174
11013	Guanajuato	Doctor Mora	Templado seco	Tarifa 1	3	0.003	0.015	0.030	0.054	0.093	0.640	0.039	0.068	0.112	0.174
11014	Guanajuato	Dolores Hidalgo Cuna de la Independencia Nacional	Templado	Tarifa 1	4	0.001	0.001	0.003	0.007	0.015	0.314	0.005	0.011	0.021	0.040
11015	Guanajuato	Guanajuato	Templado	Tarifa 1	7	0.013	0.001	0.003	0.007	0.015	0.314	0.005	0.011	0.021	0.040
11016	Guanajuato	Huanímaro	Templado seco	Tarifa 1	4	0.007	0.015	0.030	0.054	0.093	0.640	0.039	0.068	0.112	0.174
11017	Guanajuato	Irapuato	Templado seco	Tarifa 1	6	0.031	0.015	0.030	0.054	0.093	0.640	0.039	0.068	0.112	0.174

ESTUDIO DE CARACTERIZACIÓN DEL USO DE AIRE ACONDICIONADO EN VIVIENDA DE INTERÉS SOCIAL

CLAVE MUNICIPIO	ESTADO	MUNICIPIO	ZONA CLIMÁTICA	TARIFA ELÉCTRICA	ESTRATO SOCIO ECONÓMICO	PROBABILIDAD DE PRESENCIA DE VENTILADOR EN VIVIENDA	PROBABILIDAD DE PRESENCIA DE VENTILADOR EN VIVIENDA POR GRUPOS DE INGRESOS (VSMM)					PROBABILIDAD DE PRESENCIA DE VENTILADOR EN VIVIENDA POR GRUPOS DE INGRESOS Y ADQUIRIDAS CON FINANCIAMIENTO (VSMM)			
							[0 - 4)	[4 y 7)	[7-11)	[11-15)	[35-∞)	[0 - 4)	[4 y 7)	[7-11)	[35-∞)
11018	Guanajuato	Jaral del Progreso	Templado seco	Tarifa 1	5	0.015	0.015	0.030	0.054	0.093	0.640	0.039	0.068	0.112	0.174
11019	Guanajuato	Jerécuaro	Templado	Tarifa 1	3	0.000	0.001	0.003	0.007	0.015	0.314	0.005	0.011	0.021	0.040
11020	Guanajuato	León	Templado seco	Tarifa 1	7	0.059	0.015	0.030	0.054	0.093	0.640	0.039	0.068	0.112	0.174
11021	Guanajuato	Moroleón	Templado seco	Tarifa 1	6	0.031	0.015	0.030	0.054	0.093	0.640	0.039	0.068	0.112	0.174
11022	Guanajuato	Ocampo	Templado	Tarifa 1	3	0.000	0.001	0.003	0.007	0.015	0.314	0.005	0.011	0.021	0.040
11023	Guanajuato	Pénjamo	Templado seco	Tarifa 1	4	0.007	0.015	0.030	0.054	0.093	0.640	0.039	0.068	0.112	0.174
11024	Guanajuato	Pueblo Nuevo	Templado seco	Tarifa 1	4	0.007	0.015	0.030	0.054	0.093	0.640	0.039	0.068	0.112	0.174
11025	Guanajuato	Purísima del Rincón	Templado	Tarifa 1	6	0.006	0.001	0.003	0.007	0.015	0.314	0.005	0.011	0.021	0.040
11026	Guanajuato	Romita	Templado	Tarifa 1	3	0.000	0.001	0.003	0.007	0.015	0.314	0.005	0.011	0.021	0.040
11027	Guanajuato	Salamanca	Templado seco	Tarifa 1	6	0.031	0.015	0.030	0.054	0.093	0.640	0.039	0.068	0.112	0.174
11028	Guanajuato	Salvatierra	Templado seco	Tarifa 1	4	0.007	0.015	0.030	0.054	0.093	0.640	0.039	0.068	0.112	0.174
11029	Guanajuato	San Diego de la Unión	Templado seco	Tarifa 1	3	0.003	0.015	0.030	0.054	0.093	0.640	0.039	0.068	0.112	0.174
11030	Guanajuato	San Felipe	Templado seco	Tarifa 1	3	0.003	0.015	0.030	0.054	0.093	0.640	0.039	0.068	0.112	0.174
11031	Guanajuato	San Francisco del Rincón	Templado	Tarifa 1	6	0.006	0.001	0.003	0.007	0.015	0.314	0.005	0.011	0.021	0.040
11032	Guanajuato	San José Iturbide	Templado seco	Tarifa 1	5	0.015	0.015	0.030	0.054	0.093	0.640	0.039	0.068	0.112	0.174
11033	Guanajuato	San Luis de la Paz	Templado	Tarifa 1	5	0.002	0.001	0.003	0.007	0.015	0.314	0.005	0.011	0.021	0.040
11034	Guanajuato	Santa Catarina	Templado seco	Tarifa 1	3	0.003	0.015	0.030	0.054	0.093	0.640	0.039	0.068	0.112	0.174
11035	Guanajuato	Santa Cruz de Juventino Rosas	Templado seco	Tarifa 1	5	0.015	0.015	0.030	0.054	0.093	0.640	0.039	0.068	0.112	0.174
11036	Guanajuato	Santiago Maravatío	Templado seco	Tarifa 1	4	0.007	0.015	0.030	0.054	0.093	0.640	0.039	0.068	0.112	0.174
11037	Guanajuato	Silao de la Victoria	Templado seco	Tarifa 1	5	0.015	0.015	0.030	0.054	0.093	0.640	0.039	0.068	0.112	0.174
11038	Guanajuato	Tarandacua	Templado seco	Tarifa 1	4	0.007	0.015	0.030	0.054	0.093	0.640	0.039	0.068	0.112	0.174
11039	Guanajuato	Tarimoro	Templado seco	Tarifa 1	4	0.007	0.015	0.030	0.054	0.093	0.640	0.039	0.068	0.112	0.174
11040	Guanajuato	Tierra Blanca	Templado seco	Tarifa 1	2	0.001	0.015	0.030	0.054	0.093	0.640	0.039	0.068	0.112	0.174
11041	Guanajuato	Uriangato	Templado seco	Tarifa 1	6	0.031	0.015	0.030	0.054	0.093	0.640	0.039	0.068	0.112	0.174
11042	Guanajuato	Valle de Santiago	Templado seco	Tarifa 1	5	0.015	0.015	0.030	0.054	0.093	0.640	0.039	0.068	0.112	0.174
11043	Guanajuato	Victoria	Templado seco	Tarifa 1	3	0.003	0.015	0.030	0.054	0.093	0.640	0.039	0.068	0.112	0.174
11044	Guanajuato	Villagrán	Templado seco	Tarifa 1	6	0.031	0.015	0.030	0.054	0.093	0.640	0.039	0.068	0.112	0.174
11045	Guanajuato	Xichú	Templado seco	Tarifa 1	2	0.001	0.015	0.030	0.054	0.093	0.640	0.039	0.068	0.112	0.174
11046	Guanajuato	Yuriria	Templado seco	Tarifa 1	4	0.007	0.015	0.030	0.054	0.093	0.640	0.039	0.068	0.112	0.174
12001	Guerrero	Acapulco de Juárez	Cálido semi-húmedo	Tarifa 1B	6	0.169	0.098	0.155	0.231	0.325	0.890	0.192	0.275	0.374	0.482
12002	Guerrero	Ahuacutzingo	Cálido Seco	Tarifa 1	1	0.000	0.009	0.019	0.037	0.066	0.570	0.028	0.051	0.087	0.139
12003	Guerrero	Ajuchitlán del Progreso	Cálido semi-húmedo	Tarifa 1E	2	0.255	0.662	0.757	0.836	#N/A	#N/A	#N/A	#N/A	#N/A	#N/A
12004	Guerrero	Alcozauca de Guerrero	Cálido semi-húmedo	Tarifa 1B	1	0.007	0.098	0.155	0.231	0.325	0.890	0.192	0.275	0.374	0.482
12005	Guerrero	Alpoyeca	Cálido Seco	Tarifa 1B	3	0.027	0.091	0.146	0.220	0.312	0.883	0.183	0.264	0.361	0.468

ESTUDIO DE CARACTERIZACIÓN DEL USO DE AIRE ACONDICIONADO EN VIVIENDA DE INTERÉS SOCIAL

CLAVE MUNICIPIO	ESTADO	MUNICIPIO	ZONA CLIMÁTICA	TARIFA ELÉCTRICA	ESTRATO SOCIO ECONÓMICO	PROBABILIDAD DE PRESENCIA DE VENTILADOR EN VIVIENDA	PROBABILIDAD DE PRESENCIA DE VENTILADOR EN VIVIENDA POR GRUPOS DE INGRESOS (VSMM)					PROBABILIDAD DE PRESENCIA DE VENTILADOR EN VIVIENDA POR GRUPOS DE INGRESOS Y ADQUIRIDAS CON FINANCIAMIENTO (VSMM)			
							[0 - 4)	[4 y 7)	[7-11)	[11-15)	[35-∞)	[0 - 4)	[4 y 7)	[7-11)	[35-∞)
12006	Guerrero	Apaxtla	Templado húmedo	Tarifa 1A	3	0.003	0.013	0.026	0.048	0.084	0.618	0.038	0.066	0.109	0.170
12007	Guerrero	Arcelia	Cálido semi-húmedo	Tarifa 1D	3	0.115	0.293	0.396	0.506	0.616	0.976	0.449	0.558	0.663	0.757
12008	Guerrero	Atenango del Río	Cálido Seco	Tarifa 1C	3		0.154	0.230	0.324	0.430	0.934	0.276	0.375	0.482	0.591
12009	Guerrero	Atlamajalcingo del Monte	Templado húmedo	Tarifa 1B	1	0.000	0.013	0.026	0.049	0.084	0.620	0.038	0.067	0.110	0.171
12010	Guerrero	Atlixac	Templado húmedo	Tarifa 1	1	0.000	0.001	0.002	0.004	0.008	0.239	0.003	0.006	0.013	0.025
12011	Guerrero	Atoyac de Álvarez	Cálido semi-húmedo	Tarifa 1B	3	0.032	0.098	0.155	0.231	0.325	0.890	0.192	0.275	0.374	0.482
12012	Guerrero	Ayutla de los Libres	Cálido semi-húmedo	Tarifa 1C	1	0.015	0.163	0.242	0.337	0.444	0.938	0.288	0.388	0.496	0.604
12013	Guerrero	Azoyú	Cálido semi-húmedo	Tarifa 1B	2	0.016	0.098	0.155	0.231	0.325	0.890	0.192	0.275	0.374	0.482
12014	Guerrero	Benito Juárez	Cálido semi-húmedo	Tarifa 1B	5	0.105	0.098	0.155	0.231	0.325	0.890	0.192	0.275	0.374	0.482
12015	Guerrero	Buenavista de Cuéllar	Cálido semi-húmedo	Tarifa 1A	5	0.104	0.097	0.154	0.230	0.323	0.889	0.190	0.274	0.372	0.479
12016	Guerrero	Coahuayutla de José María Izazaga	Cálido semi-húmedo	Tarifa 1B	1	0.007	0.098	0.155	0.231	0.325	0.890	0.192	0.275	0.374	0.482
12017	Guerrero	Cocula	Cálido semi-húmedo	Tarifa 1B	3	0.032	0.098	0.155	0.231	0.325	0.890	0.192	0.275	0.374	0.482
12018	Guerrero	Copala	Cálido semi-húmedo	Tarifa 1B	3	0.032	0.098	0.155	0.231	0.325	0.890	0.192	0.275	0.374	0.482
12019	Guerrero	Copalillo	Cálido Seco	Tarifa 1B	1		0.091	0.146	0.220	0.312	0.883	0.183	0.264	0.361	0.468
12020	Guerrero	Copanotoyac	Templado seco	Tarifa 1B	1	0.007	0.125	0.192	0.278	0.379	0.915	0.224	0.315	0.418	0.527
12021	Guerrero	Coyuca de Benítez	Cálido semi-húmedo	Tarifa 1B	3	0.032	0.098	0.155	0.231	0.325	0.890	0.192	0.275	0.374	0.482
12022	Guerrero	Coyuca de Catalán	Cálido Seco	Tarifa 1E	3	0.332	0.648	0.745	0.827	0.889	0.998	0.786	0.857	0.910	0.947
12023	Guerrero	Cuajinicuilapa	Cálido semi-húmedo	Tarifa 1B	3	0.032	0.098	0.155	0.231	0.325	0.890	0.192	0.275	0.374	0.482
12024	Guerrero	Cualác	Cálido Seco	Tarifa 1B	1		0.091	0.146	0.220	0.312	0.883	0.183	0.264	0.361	0.468
12025	Guerrero	Cuautepec	Cálido semi-húmedo	Tarifa 1B	2	0.016	0.098	0.155	0.231	0.325	0.890	0.192	0.275	0.374	0.482
12026	Guerrero	Cuetzala del Progreso	Templado	Tarifa 1A	2	0.002	0.023	0.043	0.076	0.124	0.701	0.058	0.097	0.153	0.227
12027	Guerrero	Cutzamala de Pinzón	Cálido semi-húmedo	Tarifa 1E	3	0.360	0.662	0.757	0.836	#N/A	#N/A	#N/A	#N/A	#N/A	#N/A
12028	Guerrero	Chilapa de Álvarez	Cálido Seco	Tarifa 1	1	0.000	0.009	0.019	0.037	0.066	0.570	0.028	0.051	0.087	0.139
12029	Guerrero	Chilpancingo de los Bravo	Cálido Seco	Tarifa 1	6	0.027	0.009	0.019	0.037	0.066	0.570	0.028	0.051	0.087	0.139
12030	Guerrero	Florencio Villarreal	Cálido semi-húmedo	Tarifa 1B	3	0.032	0.098	0.155	0.231	0.325	0.890	0.192	0.275	0.374	0.482
12031	Guerrero	General Canuto A. Neri	Cálido Seco	Tarifa 1A	2	0.013	0.091	0.145	0.219	0.310	0.882	0.181	0.263	0.359	0.466
12032	Guerrero	General Heliodoro Castillo	Cálido semi-húmedo	Tarifa 1A	1	0.007	0.097	0.154	0.230	0.323	0.889	0.190	0.274	0.372	0.479
12033	Guerrero	Huamuxtlán	Cálido Seco	Tarifa 1C	3		0.154	0.230	0.324	0.430	0.934	0.276	0.375	0.482	0.591
12034	Guerrero	Huitzaco de los Figueroa	Cálido Seco	Tarifa 1B	3	0.027	0.091	0.146	0.220	0.312	0.883	0.183	0.264	0.361	0.468
12035	Guerrero	Iguala de la Independencia	Cálido Seco	Tarifa 1B	6	0.151	0.091	0.146	0.220	0.312	0.883	0.183	0.264	0.361	0.468
12036	Guerrero	Igualapa	Cálido semi-húmedo	Tarifa 1B	1	0.007	0.098	0.155	0.231	0.325	0.890	0.192	0.275	0.374	0.482
12037	Guerrero	Ixcateopan de Cuauhtémoc	Cálido Seco	Tarifa 1	3	0.002	0.009	0.019	0.037	0.066	0.570	0.028	0.051	0.087	0.139
12038	Guerrero	Zihuatanejo de Azueta	Cálido Seco	Tarifa 1B	6	0.151	0.091	0.146	0.220	0.312	0.883	0.183	0.264	0.361	0.468

ESTUDIO DE CARACTERIZACIÓN DEL USO DE AIRE ACONDICIONADO EN VIVIENDA DE INTERÉS SOCIAL

CLAVE MUNICIPIO	ESTADO	MUNICIPIO	ZONA CLIMÁTICA	TARIFA ELÉCTRICA	ESTRATO SOCIO ECONÓMICO	PROBABILIDAD DE PRESENCIA DE VENTILADOR EN VIVIENDA	PROBABILIDAD DE PRESENCIA DE VENTILADOR EN VIVIENDA POR GRUPOS DE INGRESOS (VSMM)					PROBABILIDAD DE PRESENCIA DE VENTILADOR EN VIVIENDA POR GRUPOS DE INGRESOS Y ADQUIRIDAS CON FINANCIAMIENTO (VSMM)			
							[0 - 4)	[4 y 7)	[7-11)	[11-15)	[35-∞)	[0 - 4)	[4 y 7)	[7-11)	[35-∞)
12039	Guerrero	Juan R. Escudero	Cálido semi-húmedo	Tarifa 1C	3	0.057	0.163	0.242	0.337	0.444	0.938	0.288	0.388	0.496	0.604
12040	Guerrero	Leonardo Bravo	Templado	Tarifa 1A	2	0.002	0.023	0.043	0.076	0.124	0.701	0.058	0.097	0.153	0.227
12041	Guerrero	Malinaltepec	Templado húmedo	Tarifa 1B	1	0.000	0.013	0.026	0.049	0.084	0.620	0.038	0.067	0.110	0.171
12042	Guerrero	Mártir de Cuilapan	Templado seco	Tarifa 1B	1	0.007	0.125	0.192	0.278	0.379	0.915	0.224	0.315	0.418	0.527
12043	Guerrero	Metlatónoc	Templado	Tarifa 1B	1	0.001	0.023	0.044	0.076	0.125	0.702	0.058	0.098	0.154	0.228
12044	Guerrero	Mochitlán	Templado húmedo	Tarifa 1A	2	0.001	0.013	0.026	0.048	0.084	0.618	0.038	0.066	0.109	0.170
12045	Guerrero	Olinalá	Cálido Seco	Tarifa 1B	1		0.091	0.146	0.220	0.312	0.883	0.183	0.264	0.361	0.468
12046	Guerrero	Ometepec	Cálido semi-húmedo	Tarifa 1B	2	0.016	0.098	0.155	0.231	0.325	0.890	0.192	0.275	0.374	0.482
12047	Guerrero	Pedro Ascencio Alquisiras	Templado húmedo	Tarifa 1D	1		#N/A	#N/A	#N/A	#N/A	#N/A	#N/A	#N/A	#N/A	#N/A
12048	Guerrero	Petatlán	Cálido Seco	Tarifa 1B	3	0.027	0.091	0.146	0.220	0.312	0.883	0.183	0.264	0.361	0.468
12049	Guerrero	Pilcaya	Templado húmedo	Tarifa 1A	3	0.003	0.013	0.026	0.048	0.084	0.618	0.038	0.066	0.109	0.170
12050	Guerrero	Pungarabato	Cálido Seco	Tarifa 1F	6	0.770	0.756	0.835	0.895	0.938	0.999	0.865	0.916	0.951	0.973
12051	Guerrero	Quechultenango	Cálido semi-húmedo	Tarifa 1A	1	0.007	0.097	0.154	0.230	0.323	0.889	0.190	0.274	0.372	0.479
12052	Guerrero	San Luis Acatlán	Cálido húmedo	Tarifa 1B	1	0.008	0.057	0.096	0.153	0.229	0.826	0.127	0.194	0.278	0.377
12053	Guerrero	San Marcos	Cálido semi-húmedo	Tarifa 1C	2	0.030	0.163	0.242	0.337	0.444	0.938	0.288	0.388	0.496	0.604
12054	Guerrero	San Miguel Totolapan	Cálido semi-húmedo	Tarifa 1D	1	0.036	0.293	0.396	0.506	0.616	0.976	0.449	0.558	0.663	0.757
12055	Guerrero	Taxco de Alarcón	Templado	Tarifa 1	5	0.002	0.001	0.003	0.007	0.015	0.314	0.005	0.011	0.021	0.040
12056	Guerrero	Tecoanapa	Cálido húmedo	Tarifa 1C	2	0.032	0.102	0.161	0.239	0.334	0.895	0.204	0.290	0.391	0.499
12057	Guerrero	Técpán de Galeana	Cálido semi-húmedo	Tarifa 1B	3	0.032	0.098	0.155	0.231	0.325	0.890	0.192	0.275	0.374	0.482
12058	Guerrero	Teloloapan	Templado húmedo	Tarifa 1A	3	0.003	0.013	0.026	0.048	0.084	0.618	0.038	0.066	0.109	0.170
12059	Guerrero	Tepecoacuilco de Trujano	Cálido Seco	Tarifa 1B	3	0.027	0.091	0.146	0.220	0.312	0.883	0.183	0.264	0.361	0.468
12060	Guerrero	Tetipac	Cálido Seco	Tarifa 1	2	0.001	0.009	0.019	0.037	0.066	0.570	0.028	0.051	0.087	0.139
12061	Guerrero	Tixtla de Guerrero	Cálido Seco	Tarifa 1A	5	0.091	0.091	0.145	0.219	0.310	0.882	0.181	0.263	0.359	0.466
12062	Guerrero	Tlacoachistlahuaca	Cálido semi-húmedo	Tarifa 1B	1	0.007	0.098	0.155	0.231	0.325	0.890	0.192	0.275	0.374	0.482
12063	Guerrero	Tlacoapa	Templado	Tarifa 1B	1	0.001	0.023	0.044	0.076	0.125	0.702	0.058	0.098	0.154	0.228
12064	Guerrero	Tlalchapa	Cálido Seco	Tarifa 1D	3		0.280	0.381	0.491	0.602	0.974	0.436	0.545	0.651	0.746
12065	Guerrero	Tlalixtaquilla de Maldonado	Templado seco	Tarifa 1B	2		0.125	0.192	0.278	0.379	0.915	0.224	0.315	0.418	0.527
12066	Guerrero	Tlapa de Comonfort	Cálido semi-húmedo	Tarifa 1B	3	0.032	0.098	0.155	0.231	0.325	0.890	0.192	0.275	0.374	0.482
12067	Guerrero	Tlapehuala	Cálido semi-húmedo	Tarifa 1D	3	0.115	0.293	0.396	0.506	0.616	0.976	0.449	0.558	0.663	0.757
12068	Guerrero	La Unión de Isidoro Montes de Oca	Cálido semi-húmedo	Tarifa 1B	3	0.032	0.098	0.155	0.231	0.325	0.890	0.192	0.275	0.374	0.482
12069	Guerrero	Xalpatláhuac	Cálido semi-húmedo	Tarifa 1B	1	0.007	0.098	0.155	0.231	0.325	0.890	0.192	0.275	0.374	0.482
12070	Guerrero	Xochihuehuetlán	Cálido Seco	Tarifa 1A	3	0.026	0.091	0.145	0.219	0.310	0.882	0.181	0.263	0.359	0.466
12071	Guerrero	Xochistlahuaca	Cálido semi-húmedo	Tarifa 1B	1	0.007	0.098	0.155	0.231	0.325	0.890	0.192	0.275	0.374	0.482

ESTUDIO DE CARACTERIZACIÓN DEL USO DE AIRE ACONDICIONADO EN VIVIENDA DE INTERÉS SOCIAL

CLAVE MUNICIPIO	ESTADO	MUNICIPIO	ZONA CLIMÁTICA	TARIFA ELÉCTRICA	ESTRATO SOCIO ECONÓMICO	PROBABILIDAD DE PRESENCIA DE VENTILADOR EN VIVIENDA	PROBABILIDAD DE PRESENCIA DE VENTILADOR EN VIVIENDA POR GRUPOS DE INGRESOS (VSMM)					PROBABILIDAD DE PRESENCIA DE VENTILADOR EN VIVIENDA POR GRUPOS DE INGRESOS Y ADQUIRIDAS CON FINANCIAMIENTO (VSMM)			
							[0 - 4)	[4 y 7)	[7-11)	[11-15)	[35-∞)	[0 - 4)	[4 y 7)	[7-11)	[35-∞)
12072	Guerrero	Zapotitlán Tablas	Templado	Tarifa 1B	1	0.001	0.023	0.044	0.076	0.125	0.702	0.058	0.098	0.154	0.228
12073	Guerrero	Zirándaro	Cálido Seco	Tarifa 1D	2		0.280	0.381	0.491	0.602	0.974	0.436	0.545	0.651	0.746
12074	Guerrero	Zitlala	Cálido Seco	Tarifa 1	1	0.000	0.009	0.019	0.037	0.066	0.570	0.028	0.051	0.087	0.139
12075	Guerrero	Eduardo Neri	Cálido Seco	Tarifa 1A	3	0.026	0.091	0.145	0.219	0.310	0.882	0.181	0.263	0.359	0.466
12076	Guerrero	Acatepec	Templado húmedo	Tarifa 1B	1	0.000	0.013	0.026	0.049	0.084	0.620	0.038	0.067	0.110	0.171
13001	Hidalgo	Acatlán	Templado	Tarifa 1	3	0.000	0.001	0.003	0.007	0.015	0.314	0.005	0.011	0.021	0.040
13002	Hidalgo	Acaxochitlán	Templado	Tarifa 1	2	0.000	0.001	0.003	0.007	0.015	0.314	0.005	0.011	0.021	0.040
13003	Hidalgo	Actopan	Templado	Tarifa 1	6	0.006	0.001	0.003	0.007	0.015	0.314	0.005	0.011	0.021	0.040
13004	Hidalgo	Agua Blanca de Iturbide	Templado	Tarifa 1	3	0.000	0.001	0.003	0.007	0.015	0.314	0.005	0.011	0.021	0.040
13005	Hidalgo	Ajacuba	Templado	Tarifa 1	5	0.002	0.001	0.003	0.007	0.015	0.314	0.005	0.011	0.021	0.040
13006	Hidalgo	Alfajayucan	Templado	Tarifa 1	3	0.000	0.001	0.003	0.007	0.015	0.314	0.005	0.011	0.021	0.040
13007	Hidalgo	Almoleya	Templado	Tarifa 1	5	0.002	0.001	0.003	0.007	0.015	0.314	0.005	0.011	0.021	0.040
13008	Hidalgo	Apan	Templado	Tarifa 1	6	0.006	0.001	0.003	0.007	0.015	0.314	0.005	0.011	0.021	0.040
13009	Hidalgo	El Arenal	Templado	Tarifa 1	5	0.002	0.001	0.003	0.007	0.015	0.314	0.005	0.011	0.021	0.040
13010	Hidalgo	Atitalaquia	Templado	Tarifa 1	6	0.006	0.001	0.003	0.007	0.015	0.314	0.005	0.011	0.021	0.040
13011	Hidalgo	Atlapexco	Cálido semi-húmedo	Tarifa 1B	2	0.016	0.098	0.155	0.231	0.325	0.890	0.192	0.275	0.374	0.482
13012	Hidalgo	Atotonilco el Grande	Templado	Tarifa 1	5	0.002	0.001	0.003	0.007	0.015	0.314	0.005	0.011	0.021	0.040
13013	Hidalgo	Atotonilco de Tula	Templado	Tarifa 1	6	0.006	0.001	0.003	0.007	0.015	0.314	0.005	0.011	0.021	0.040
13014	Hidalgo	Calnali	Templado húmedo	Tarifa 1	2	0.000	0.001	0.002	0.004	0.008	0.239	0.003	0.006	0.013	0.025
13015	Hidalgo	Cardonal	Templado	Tarifa 1	3	0.000	0.001	0.003	0.007	0.015	0.314	0.005	0.011	0.021	0.040
13016	Hidalgo	Cuauhtepc de Hinojosa	Templado	Tarifa 1	5	0.002	0.001	0.003	0.007	0.015	0.314	0.005	0.011	0.021	0.040
13017	Hidalgo	Chapantongo	Templado	Tarifa 1	3	0.000	0.001	0.003	0.007	0.015	0.314	0.005	0.011	0.021	0.040
13018	Hidalgo	Chapulhuacán	Cálido húmedo	Tarifa 1	3	0.003	0.005	0.010	0.021	0.039	0.470	#N/A	0.031	0.055	#N/A
13019	Hidalgo	Chilcuautla	Templado	Tarifa 1	3	0.000	0.001	0.003	0.007	0.015	0.314	0.005	0.011	0.021	0.040
13020	Hidalgo	Eloxochitlán	Templado seco	Tarifa 1	3	0.003	0.015	0.030	0.054	0.093	0.640	0.039	0.068	0.112	0.174
13021	Hidalgo	Emiliano Zapata	Templado	Tarifa 1	6	0.006	0.001	0.003	0.007	0.015	0.314	0.005	0.011	0.021	0.040
13022	Hidalgo	Epazoyucan	Templado	Tarifa 1	5	0.002	0.001	0.003	0.007	0.015	0.314	0.005	0.011	0.021	0.040
13023	Hidalgo	Francisco I. Madero	Templado	Tarifa 1	6	0.006	0.001	0.003	0.007	0.015	0.314	0.005	0.011	0.021	0.040
13024	Hidalgo	Huasca de Ocampo	Templado	Tarifa 1	3	0.000	0.001	0.003	0.007	0.015	0.314	0.005	0.011	0.021	0.040
13025	Hidalgo	Huautla	Cálido húmedo	Tarifa 1B	2	0.017	0.057	0.096	0.153	0.229	0.826	0.127	0.194	0.278	0.377
13026	Hidalgo	Huazalingo	Cálido húmedo	Tarifa 1B	2	0.017	0.057	0.096	0.153	0.229	0.826	0.127	0.194	0.278	0.377
13027	Hidalgo	Huehuetla	Templado húmedo	Tarifa 1A	1	0.000	0.013	0.026	0.048	0.084	0.618	0.038	0.066	0.109	0.170
13028	Hidalgo	Huejutla de Reyes	Cálido semi-húmedo	Tarifa 1B	3	0.032	0.098	0.155	0.231	0.325	0.890	0.192	0.275	0.374	0.482
13029	Hidalgo	Huichapan	Templado	Tarifa 1	5	0.002	0.001	0.003	0.007	0.015	0.314	0.005	0.011	0.021	0.040

ESTUDIO DE CARACTERIZACIÓN DEL USO DE AIRE ACONDICIONADO EN VIVIENDA DE INTERÉS SOCIAL

CLAVE MUNICIPIO	ESTADO	MUNICIPIO	ZONA CLIMÁTICA	TARIFA ELÉCTRICA	ESTRATO SOCIO ECONÓMICO	PROBABILIDAD DE PRESENCIA DE VENTILADOR EN VIVIENDA	PROBABILIDAD DE PRESENCIA DE VENTILADOR EN VIVIENDA POR GRUPOS DE INGRESOS (VSMM)					PROBABILIDAD DE PRESENCIA DE VENTILADOR EN VIVIENDA POR GRUPOS DE INGRESOS Y ADQUIRIDAS CON FINANCIAMIENTO (VSMM)			
							[0 - 4)	[4 y 7)	[7-11)	[11-15)	[35-∞)	[0 - 4)	[4 y 7)	[7-11)	[35-∞)
13030	Hidalgo	Ixmiquilpan	Templado seco	Tarifa 1	5	0.015	0.015	0.030	0.054	0.093	0.640	0.039	0.068	0.112	0.174
13031	Hidalgo	Jacala de Ledezma	Templado húmedo	Tarifa 1	3	0.000	0.001	0.002	0.004	0.008	0.239	0.003	0.006	0.013	0.025
13032	Hidalgo	Jaltocán	Cálido húmedo	Tarifa 1B	2	0.017	0.057	0.096	0.153	0.229	0.826	0.127	0.194	0.278	0.377
13033	Hidalgo	Juárez Hidalgo	Templado seco	Tarifa 1	3	0.003	0.015	0.030	0.054	0.093	0.640	0.039	0.068	0.112	0.174
13034	Hidalgo	Lolotla	Templado húmedo	Tarifa 1B	2	0.001	0.013	0.026	0.049	0.084	0.620	0.038	0.067	0.110	0.171
13035	Hidalgo	Metepéc	Templado	Tarifa 1	5	0.002	0.001	0.003	0.007	0.015	0.314	0.005	0.011	0.021	0.040
13035	Hidalgo	Metepéc	Templado	Tarifa 1	5	0.002	0.001	0.003	0.007	0.015	0.314	0.005	0.011	0.021	0.040
13036	Hidalgo	San Agustín Metzquitlán	Templado seco	Tarifa 1	5	0.015	0.015	0.030	0.054	0.093	0.640	0.039	0.068	0.112	0.174
13037	Hidalgo	Metztitlán	Templado	Tarifa 1A	3	0.005	0.023	0.043	0.076	0.124	0.701	0.058	0.097	0.153	0.227
13038	Hidalgo	Mineral del Chico	Semifrio-seco	Tarifa 1	3	0.000	0.000	0.000	0.000	0.001	0.078	0.000	0.001	0.002	0.004
13039	Hidalgo	Mineral del Monte	Semifrio-seco	Tarifa 1	6	0.000	0.000	0.000	0.000	0.001	0.078	0.000	0.001	0.002	0.004
13040	Hidalgo	La Misión	Templado húmedo	Tarifa 1	2	0.000	0.001	0.002	0.004	0.008	0.239	0.003	0.006	0.013	0.025
13041	Hidalgo	Mixquiahuala de Juárez	Templado	Tarifa 1	6	0.006	0.001	0.003	0.007	0.015	0.314	0.005	0.011	0.021	0.040
13042	Hidalgo	Molango de Escamilla	Templado seco	Tarifa 1	3	0.003	0.015	0.030	0.054	0.093	0.640	0.039	0.068	0.112	0.174
13043	Hidalgo	Nicolás Flores	Templado	Tarifa 1	2	0.000	0.001	0.003	0.007	0.015	0.314	0.005	0.011	0.021	0.040
13044	Hidalgo	Nopala de Villagrán	Templado	Tarifa 1	5	0.002	0.001	0.003	0.007	0.015	0.314	0.005	0.011	0.021	0.040
13045	Hidalgo	Omitlán de Juárez	Templado	Tarifa 1	3	0.000	0.001	0.003	0.007	0.015	0.314	0.005	0.011	0.021	0.040
13046	Hidalgo	San Felipe Orizatlán	Cálido húmedo	Tarifa 1B	2	0.017	0.057	0.096	0.153	0.229	0.826	0.127	0.194	0.278	0.377
13047	Hidalgo	Pacula	Templado seco	Tarifa 1	2	0.001	0.015	0.030	0.054	0.093	0.640	0.039	0.068	0.112	0.174
13048	Hidalgo	Pachuca de Soto	Templado	Tarifa 1	7	0.013	0.001	0.003	0.007	0.015	0.314	0.005	0.011	0.021	0.040
13049	Hidalgo	Pisaflores	Cálido húmedo	Tarifa 1B	2	0.017	0.057	0.096	0.153	0.229	0.826	0.127	0.194	0.278	0.377
13050	Hidalgo	Progreso de Obregón	Templado	Tarifa 1	6	0.006	0.001	0.003	0.007	0.015	0.314	0.005	0.011	0.021	0.040
13051	Hidalgo	Mineral de la Reforma	Semifrio-seco	Tarifa 1	7	0.001	0.000	0.000	0.000	0.001	0.078	0.000	0.001	0.002	0.004
13052	Hidalgo	San Agustín Tlaxiaca	Templado	Tarifa 1	5	0.002	0.001	0.003	0.007	0.015	0.314	0.005	0.011	0.021	0.040
13053	Hidalgo	San Bartolo Tutotepec	Templado	Tarifa 1	1	0.000	0.001	0.003	0.007	0.015	0.314	0.005	0.011	0.021	0.040
13054	Hidalgo	San Salvador	Templado	Tarifa 1	5	0.002	0.001	0.003	0.007	0.015	0.314	0.005	0.011	0.021	0.040
13055	Hidalgo	Santiago de Anaya	Templado seco	Tarifa 1	5	0.015	0.015	0.030	0.054	0.093	0.640	0.039	0.068	0.112	0.174
13056	Hidalgo	Santiago Tulantepec de Lugo Guerrero	Templado	Tarifa 1	6	0.006	0.001	0.003	0.007	0.015	0.314	0.005	0.011	0.021	0.040
13057	Hidalgo	Singuilucan	Templado	Tarifa 1	3	0.000	0.001	0.003	0.007	0.015	0.314	0.005	0.011	0.021	0.040
13058	Hidalgo	Tasquillo	Templado	Tarifa 1	5	0.002	0.001	0.003	0.007	0.015	0.314	0.005	0.011	0.021	0.040
13059	Hidalgo	Tecoautla	Templado	Tarifa 1	3	0.000	0.001	0.003	0.007	0.015	0.314	0.005	0.011	0.021	0.040
13060	Hidalgo	Tenango de Doria	Templado	Tarifa 1	3	0.000	0.001	0.003	0.007	0.015	0.314	0.005	0.011	0.021	0.040
13061	Hidalgo	Tepeapulco	Semifrio-seco	Tarifa 1	7	0.001	0.000	0.000	0.000	0.001	0.078	0.000	0.001	0.002	0.004

ESTUDIO DE CARACTERIZACIÓN DEL USO DE AIRE ACONDICIONADO EN VIVIENDA DE INTERÉS SOCIAL

CLAVE MUNICIPIO	ESTADO	MUNICIPIO	ZONA CLIMÁTICA	TARIFA ELÉCTRICA	ESTRATO SOCIO ECO-NÓMICO	PROBABILIDAD DE PRESENCIA DE VENTILADOR EN VIVIENDA	PROBABILIDAD DE PRESENCIA DE VENTILADOR EN VIVIENDA POR GRUPOS DE INGRESOS (VSMM)					PROBABILIDAD DE PRESENCIA DE VENTILADOR EN VIVIENDA POR GRUPOS DE INGRESOS Y ADQUIRIDAS CON FINANCIAMIENTO (VSMM)			
							[0 - 4)	[4 y 7)	[7-11)	[11-15)	[35-∞)	[0 - 4)	[4 y 7)	[7-11)	[35-∞)
13062	Hidalgo	Tepehuacán de Guerrero	Templado húmedo	Tarifa 1B	1	0.000	0.013	0.026	0.049	0.084	0.620	0.038	0.067	0.110	0.171
13063	Hidalgo	Tepeji del Río de Ocampo	Templado	Tarifa 1	6	0.006	0.001	0.003	0.007	0.015	0.314	0.005	0.011	0.021	0.040
13064	Hidalgo	Tepetitlán	Templado	Tarifa 1	5	0.002	0.001	0.003	0.007	0.015	0.314	0.005	0.011	0.021	0.040
13065	Hidalgo	Tetepango	Templado	Tarifa 1	6	0.006	0.001	0.003	0.007	0.015	0.314	0.005	0.011	0.021	0.040
13066	Hidalgo	Villa de Tezontepec	Templado	Tarifa 1	5	0.002	0.001	0.003	0.007	0.015	0.314	0.005	0.011	0.021	0.040
13067	Hidalgo	Tezontepec de Aldama	Templado	Tarifa 1	5	0.002	0.001	0.003	0.007	0.015	0.314	0.005	0.011	0.021	0.040
13068	Hidalgo	Tianguiestengo	Templado seco	Tarifa 1	2	0.001	0.015	0.030	0.054	0.093	0.640	0.039	0.068	0.112	0.174
13069	Hidalgo	Tizayuca	Templado	Tarifa 1	6	0.006	0.001	0.003	0.007	0.015	0.314	0.005	0.011	0.021	0.040
13070	Hidalgo	Tlahuelilpan	Templado	Tarifa 1	6	0.006	0.001	0.003	0.007	0.015	0.314	0.005	0.011	0.021	0.040
13071	Hidalgo	Tlahuiltepa	Templado	Tarifa 1	2	0.000	0.001	0.003	0.007	0.015	0.314	0.005	0.011	0.021	0.040
13072	Hidalgo	Tlanalapa	Semifrio-seco	Tarifa 1	6	0.000	0.000	0.000	0.001	0.078	0.000	0.001	0.002	0.004	0.004
13073	Hidalgo	Tlanchinol	Cálido húmedo	Tarifa 1B	2	0.017	0.057	0.096	0.153	0.229	0.826	0.127	0.194	0.278	0.377
13074	Hidalgo	Tlaxcoapan	Templado	Tarifa 1	6	0.006	0.001	0.003	0.007	0.015	0.314	0.005	0.011	0.021	0.040
13075	Hidalgo	Tolcayuca	Templado	Tarifa 1	6	0.006	0.001	0.003	0.007	0.015	0.314	0.005	0.011	0.021	0.040
13076	Hidalgo	Tula de Allende	Templado	Tarifa 1	6	0.006	0.001	0.003	0.007	0.015	0.314	0.005	0.011	0.021	0.040
13077	Hidalgo	Tulancingo de Bravo	Templado	Tarifa 1	6	0.006	0.001	0.003	0.007	0.015	0.314	0.005	0.011	0.021	0.040
13078	Hidalgo	Xochiatipan	Cálido húmedo	Tarifa 1B	1	0.008	0.057	0.096	0.153	0.229	0.826	0.127	0.194	0.278	0.377
13079	Hidalgo	Xochicoatlán	Templado seco	Tarifa 1	3	0.003	0.015	0.030	0.054	0.093	0.640	0.039	0.068	0.112	0.174
13080	Hidalgo	Yahualica	Cálido semi-húmedo	Tarifa 1B	1	0.007	0.098	0.155	0.231	0.325	0.890	0.192	0.275	0.374	0.482
13081	Hidalgo	Zacualtipán de Ángeles	Templado seco	Tarifa 1	5	0.015	0.015	0.030	0.054	0.093	0.640	0.039	0.068	0.112	0.174
13082	Hidalgo	Zapotlán de Juárez	Templado	Tarifa 1	6	0.006	0.001	0.003	0.007	0.015	0.314	0.005	0.011	0.021	0.040
13083	Hidalgo	Zempoala	Templado	Tarifa 1	5	0.002	0.001	0.003	0.007	0.015	0.314	0.005	0.011	0.021	0.040
13084	Hidalgo	Zimapan	Templado	Tarifa 1	5	0.002	0.001	0.003	0.007	0.015	0.314	0.005	0.011	0.021	0.040
14001	Jalisco	Acatic	Templado seco	Tarifa 1	6	0.031	0.015	0.030	0.054	0.093	0.640	0.039	0.068	0.112	0.174
14002	Jalisco	Acatlán de Juárez	Templado	Tarifa 1	6	0.006	0.001	0.003	0.007	0.015	0.314	0.005	0.011	0.021	0.040
14003	Jalisco	Ahualulco de Mercado	Cálido Seco	Tarifa 1	6	0.027	0.009	0.019	0.037	0.066	0.570	0.028	0.051	0.087	0.139
14004	Jalisco	Amacueca	Templado seco	Tarifa 1	4	0.007	0.015	0.030	0.054	0.093	0.640	0.039	0.068	0.112	0.174
14005	Jalisco	Amatitán	Cálido Seco	Tarifa 1A	6	0.150	0.091	0.145	0.219	0.310	0.882	0.181	0.263	0.359	0.466
14006	Jalisco	Ameca	Cálido Seco	Tarifa 1	6	0.027	0.009	0.019	0.037	0.066	0.570	0.028	0.051	0.087	0.139
14007	Jalisco	San Juanito de Escobedo	Cálido Seco	Tarifa 1	6	0.027	0.009	0.019	0.037	0.066	0.570	0.028	0.051	0.087	0.139
14008	Jalisco	Arandas	Templado seco	Tarifa 1	6	0.031	0.015	0.030	0.054	0.093	0.640	0.039	0.068	0.112	0.174
14009	Jalisco	El Arenal	Cálido Seco	Tarifa 1	6	0.027	0.009	0.019	0.037	0.066	0.570	0.028	0.051	0.087	0.139
14010	Jalisco	Atemajac de Brizuela	Templado seco	Tarifa 1	3	0.003	0.015	0.030	0.054	0.093	0.640	0.039	0.068	0.112	0.174
14011	Jalisco	Atengo	Templado	Tarifa 1	3	0.000	0.001	0.003	0.007	0.015	0.314	0.005	0.011	0.021	0.040

ESTUDIO DE CARACTERIZACIÓN DEL USO DE AIRE ACONDICIONADO EN VIVIENDA DE INTERÉS SOCIAL

CLAVE MUNICIPIO	ESTADO	MUNICIPIO	ZONA CLIMÁTICA	TARIFA ELÉCTRICA	ESTRATO SOCIO ECO-NÓMICO	PROBABILIDAD DE PRESENCIA DE VENTILADOR EN VIVIENDA	PROBABILIDAD DE PRESENCIA DE VENTILADOR EN VIVIENDA POR GRUPOS DE INGRESOS (VSMM)					PROBABILIDAD DE PRESENCIA DE VENTILADOR EN VIVIENDA POR GRUPOS DE INGRESOS Y ADQUIRIDAS CON FINANCIAMIENTO (VSMM)			
							[0 - 4)	[4 y 7)	[7-11)	[11-15)	[35-∞)	[0 - 4)	[4 y 7)	[7-11)	[35-∞)
14012	Jalisco	Atenguillo	Templado	Tarifa 1	4	0.001	0.001	0.003	0.007	0.015	0.314	0.005	0.011	0.021	0.040
14013	Jalisco	Atotonilco el Alto	Templado	Tarifa 1	6	0.006	0.001	0.003	0.007	0.015	0.314	0.005	0.011	0.021	0.040
14014	Jalisco	Atoyac	Cálido Seco	Tarifa 1	4	0.006	0.009	0.019	0.037	0.066	0.570	0.028	0.051	0.087	0.139
14015	Jalisco	Autlán de Navarro	Cálido semi-húmedo	Tarifa 1A	6	0.168	0.097	0.154	0.230	0.323	0.889	0.190	0.274	0.372	0.479
14016	Jalisco	Ayotlán	Templado seco	Tarifa 1	4	0.007	0.015	0.030	0.054	0.093	0.640	0.039	0.068	0.112	0.174
14017	Jalisco	Ayutla	Cálido Seco	Tarifa 1	4	0.006	0.009	0.019	0.037	0.066	0.570	0.028	0.051	0.087	0.139
14018	Jalisco	La Barca	Templado seco	Tarifa 1	6	0.031	0.015	0.030	0.054	0.093	0.640	0.039	0.068	0.112	0.174
14019	Jalisco	Bolaños	Templado seco	Tarifa 1	3	0.003	0.015	0.030	0.054	0.093	0.640	0.039	0.068	0.112	0.174
14020	Jalisco	Cabo Corrientes	Cálido húmedo	Tarifa 1	3	0.003	0.005	0.010	0.021	0.039	0.470	#N/A	0.031	0.055	#N/A
14021	Jalisco	Casimiro Castillo	Cálido húmedo	Tarifa 1A	6	0.174	0.056	0.095	0.152	0.227	0.825	0.126	0.192	0.276	0.375
14022	Jalisco	Cihuatlán	Cálido semi-húmedo	Tarifa 1B	6	0.169	0.098	0.155	0.231	0.325	0.890	0.192	0.275	0.374	0.482
14023	Jalisco	Zapotlán el Grande	Cálido Seco	Tarifa 1	7	0.053	0.009	0.019	0.037	0.066	0.570	0.028	0.051	0.087	0.139
14024	Jalisco	Cocula	Cálido Seco	Tarifa 1	6	0.027	0.009	0.019	0.037	0.066	0.570	0.028	0.051	0.087	0.139
14025	Jalisco	Colotlán	Templado	Tarifa 1	6	0.006	0.001	0.003	0.007	0.015	0.314	0.005	0.011	0.021	0.040
14026	Jalisco	Concepción de Buenos Aires	Templado seco	Tarifa 1	4	0.007	0.015	0.030	0.054	0.093	0.640	0.039	0.068	0.112	0.174
14027	Jalisco	Cuautitlán de García Barragán	Cálido semi-húmedo	Tarifa 1A	2	0.015	0.097	0.154	0.230	0.323	0.889	0.190	0.274	0.372	0.479
14028	Jalisco	Cuaautla	Templado	Tarifa 1	4	0.001	0.001	0.003	0.007	0.015	0.314	0.005	0.011	0.021	0.040
14029	Jalisco	Cuquío	Templado	Tarifa 1	4	0.001	0.001	0.003	0.007	0.015	0.314	0.005	0.011	0.021	0.040
14030	Jalisco	Chapala	Templado seco	Tarifa 1	6	0.031	0.015	0.030	0.054	0.093	0.640	0.039	0.068	0.112	0.174
14031	Jalisco	Chimaltitán	Templado seco	Tarifa 1	3	0.003	0.015	0.030	0.054	0.093	0.640	0.039	0.068	0.112	0.174
14032	Jalisco	Chiquilistlán	Templado seco	Tarifa 1	3	0.003	0.015	0.030	0.054	0.093	0.640	0.039	0.068	0.112	0.174
14033	Jalisco	Degollado	Templado seco	Tarifa 1	4	0.007	0.015	0.030	0.054	0.093	0.640	0.039	0.068	0.112	0.174
14034	Jalisco	Ejutla	Cálido Seco	Tarifa 1A	4	0.051	0.091	0.145	0.219	0.310	0.882	0.181	0.263	0.359	0.466
14035	Jalisco	Encarnación de Díaz	Templado	Tarifa 1	4	0.001	0.001	0.003	0.007	0.015	0.314	0.005	0.011	0.021	0.040
14036	Jalisco	Etzatlán	Cálido Seco	Tarifa 1	6	0.027	0.009	0.019	0.037	0.066	0.570	0.028	0.051	0.087	0.139
14037	Jalisco	El Grullo	Cálido Seco	Tarifa 1A	6	0.150	0.091	0.145	0.219	0.310	0.882	0.181	0.263	0.359	0.466
14038	Jalisco	Guachinango	Templado	Tarifa 1	4	0.001	0.001	0.003	0.007	0.015	0.314	0.005	0.011	0.021	0.040
14039	Jalisco	Guadalajara	Cálido Seco	Tarifa 1	7	0.053	0.009	0.019	0.037	0.066	0.570	0.028	0.051	0.087	0.139
14040	Jalisco	Hostotipaquillo	Cálido Seco	Tarifa 1A	4	0.051	0.091	0.145	0.219	0.310	0.882	0.181	0.263	0.359	0.466
14041	Jalisco	Huejúcar	Templado seco	Tarifa 1	4	0.007	0.015	0.030	0.054	0.093	0.640	0.039	0.068	0.112	0.174
14042	Jalisco	Huejuquilla el Alto	Templado seco	Tarifa 1	4	0.007	0.015	0.030	0.054	0.093	0.640	0.039	0.068	0.112	0.174
14043	Jalisco	La Huerta	Cálido semi-húmedo	Tarifa 1A	6	0.168	0.097	0.154	0.230	0.323	0.889	0.190	0.274	0.372	0.479
14044	Jalisco	Ixtlahuacán de los Membrillos	Templado seco	Tarifa 1	6	0.031	0.015	0.030	0.054	0.093	0.640	0.039	0.068	0.112	0.174
14045	Jalisco	Ixtlahuacán del Río	Templado	Tarifa 1	4	0.001	0.001	0.003	0.007	0.015	0.314	0.005	0.011	0.021	0.040

ESTUDIO DE CARACTERIZACIÓN DEL USO DE AIRE ACONDICIONADO EN VIVIENDA DE INTERÉS SOCIAL

CLAVE MUNICIPIO	ESTADO	MUNICIPIO	ZONA CLIMÁTICA	TARIFA ELÉCTRICA	ESTRATO SOCIO ECO-NÓMICO	PROBABILIDAD DE PRESENCIA DE VENTILADOR EN VIVIENDA	PROBABILIDAD DE PRESENCIA DE VENTILADOR EN VIVIENDA POR GRUPOS DE INGRESOS (VSMM)					PROBABILIDAD DE PRESENCIA DE VENTILADOR EN VIVIENDA POR GRUPOS DE INGRESOS Y ADQUIRIDAS CON FINANCIAMIENTO (VSMM)			
							[0 - 4)	[4 y 7)	[7-11)	[11-15)	[35-∞)	[0 - 4)	[4 y 7)	[7-11)	[35-∞)
14046	Jalisco	Jalostotitlán	Templado	Tarifa 1	6	0.006	0.001	0.003	0.007	0.015	0.314	0.005	0.011	0.021	0.040
14047	Jalisco	Jamay	Templado seco	Tarifa 1	6	0.031	0.015	0.030	0.054	0.093	0.640	0.039	0.068	0.112	0.174
14048	Jalisco	Jesús María	Templado	Tarifa 1	4	0.001	0.001	0.003	0.007	0.015	0.314	0.005	0.011	0.021	0.040
14049	Jalisco	Jilotlán de los Dolores	Cálido Seco	Tarifa 1B	3	0.027	0.091	0.146	0.220	0.312	0.883	0.183	0.264	0.361	0.468
14050	Jalisco	Jocotepec	Templado seco	Tarifa 1	6	0.031	0.015	0.030	0.054	0.093	0.640	0.039	0.068	0.112	0.174
14051	Jalisco	Juanacatlán	Templado seco	Tarifa 1	6	0.031	0.015	0.030	0.054	0.093	0.640	0.039	0.068	0.112	0.174
14052	Jalisco	Juchitán	Cálido Seco	Tarifa 1	4	0.006	0.009	0.019	0.037	0.066	0.570	0.028	0.051	0.087	0.139
14053	Jalisco	Lagos de Moreno	Templado seco	Tarifa 1	6	0.031	0.015	0.030	0.054	0.093	0.640	0.039	0.068	0.112	0.174
14054	Jalisco	El Limón	Cálido Seco	Tarifa 1A	6	0.150	0.091	0.145	0.219	0.310	0.882	0.181	0.263	0.359	0.466
14055	Jalisco	Magdalena	Cálido Seco	Tarifa 1	6	0.027	0.009	0.019	0.037	0.066	0.570	0.028	0.051	0.087	0.139
14056	Jalisco	Santa María del Oro	Cálido Seco	Tarifa 1	2	0.001	0.009	0.019	0.037	0.066	0.570	0.028	0.051	0.087	0.139
14057	Jalisco	La Manzanilla de la Paz	Templado seco	Tarifa 1	4	0.007	0.015	0.030	0.054	0.093	0.640	0.039	0.068	0.112	0.174
14058	Jalisco	Mascota	Cálido Seco	Tarifa 1A	4	0.051	0.091	0.145	0.219	0.310	0.882	0.181	0.263	0.359	0.466
14059	Jalisco	Mazamitla	Templado seco	Tarifa 1	4	0.007	0.015	0.030	0.054	0.093	0.640	0.039	0.068	0.112	0.174
14060	Jalisco	Mexticacán	Templado seco	Tarifa 1	4	0.007	0.015	0.030	0.054	0.093	0.640	0.039	0.068	0.112	0.174
14061	Jalisco	Mezquitic	Cálido Seco	Tarifa 1	1	0.000	0.009	0.019	0.037	0.066	0.570	0.028	0.051	0.087	0.139
14062	Jalisco	Mixtlán	Semifrio-húmedo	Tarifa 1	4		#N/A	#N/A	#N/A	#N/A	#N/A	#N/A	#N/A	#N/A	#N/A
14063	Jalisco	Ocotlán	Templado seco	Tarifa 1	7	0.059	0.015	0.030	0.054	0.093	0.640	0.039	0.068	0.112	0.174
14064	Jalisco	Ojuelos de Jalisco	Templado seco	Tarifa 1	4	0.007	0.015	0.030	0.054	0.093	0.640	0.039	0.068	0.112	0.174
14065	Jalisco	Pihuamo	Cálido Seco	Tarifa 1	4	0.006	0.009	0.019	0.037	0.066	0.570	0.028	0.051	0.087	0.139
14066	Jalisco	Poncitlán	Templado seco	Tarifa 1	6	0.031	0.015	0.030	0.054	0.093	0.640	0.039	0.068	0.112	0.174
14067	Jalisco	Puerto Vallarta	Cálido semi-húmedo	Tarifa 1B	7	0.255	0.098	0.155	0.231	0.325	0.890	0.192	0.275	0.374	0.482
14068	Jalisco	Villa Purificación	Cálido húmedo	Tarifa 1A	3	0.033	0.056	0.095	0.152	0.227	0.825	0.126	0.192	0.276	0.375
14069	Jalisco	Quitupan	Templado seco	Tarifa 1	4	0.007	0.015	0.030	0.054	0.093	0.640	0.039	0.068	0.112	0.174
14070	Jalisco	El Salto	Templado seco	Tarifa 1	6	0.031	0.015	0.030	0.054	0.093	0.640	0.039	0.068	0.112	0.174
14071	Jalisco	San Cristóbal de la Barranca	Templado seco	Tarifa 1	3	0.003	0.015	0.030	0.054	0.093	0.640	0.039	0.068	0.112	0.174
14072	Jalisco	San Diego de Alejandría	Templado	Tarifa 1	4	0.001	0.001	0.003	0.007	0.015	0.314	0.005	0.011	0.021	0.040
14073	Jalisco	San Juan de los Lagos	Templado	Tarifa 1	6	0.006	0.001	0.003	0.007	0.015	0.314	0.005	0.011	0.021	0.040
14074	Jalisco	San Julián	Templado	Tarifa 1	6	0.006	0.001	0.003	0.007	0.015	0.314	0.005	0.011	0.021	0.040
14075	Jalisco	San Marcos	Cálido Seco	Tarifa 1	6	0.027	0.009	0.019	0.037	0.066	0.570	0.028	0.051	0.087	0.139
14076	Jalisco	San Martín de Bolaños	Templado seco	Tarifa 1	4	0.007	0.015	0.030	0.054	0.093	0.640	0.039	0.068	0.112	0.174
14077	Jalisco	San Martín Hidalgo	Cálido Seco	Tarifa 1	6	0.027	0.009	0.019	0.037	0.066	0.570	0.028	0.051	0.087	0.139
14078	Jalisco	San Miguel el Alto	Templado seco	Tarifa 1	6	0.031	0.015	0.030	0.054	0.093	0.640	0.039	0.068	0.112	0.174
14079	Jalisco	Gómez Farías	Cálido Seco	Tarifa 1	5	0.013	0.009	0.019	0.037	0.066	0.570	0.028	0.051	0.087	0.139

ESTUDIO DE CARACTERIZACIÓN DEL USO DE AIRE ACONDICIONADO EN VIVIENDA DE INTERÉS SOCIAL

CLAVE MUNICIPIO	ESTADO	MUNICIPIO	ZONA CLIMÁTICA	TARIFA ELÉCTRICA	ESTRATO SOCIO ECONÓMICO	PROBABILIDAD DE PRESENCIA DE VENTILADOR EN VIVIENDA	PROBABILIDAD DE PRESENCIA DE VENTILADOR EN VIVIENDA POR GRUPOS DE INGRESOS (VSMM)					PROBABILIDAD DE PRESENCIA DE VENTILADOR EN VIVIENDA POR GRUPOS DE INGRESOS Y ADQUIRIDAS CON FINANCIAMIENTO (VSMM)			
							[0 - 4)	[4 y 7)	[7-11)	[11-15)	[35-∞)	[0 - 4)	[4 y 7)	[7-11)	[35-∞)
14080	Jalisco	San Sebastián del Oeste	Cálido Seco	Tarifa 1B	3	0.027	0.091	0.146	0.220	0.312	0.883	0.183	0.264	0.361	0.468
14081	Jalisco	Santa María de los Ángeles	Cálido Seco	Tarifa 1	4	0.006	0.009	0.019	0.037	0.066	0.570	0.028	0.051	0.087	0.139
14082	Jalisco	Sayula	Templado seco	Tarifa 1	6	0.031	0.015	0.030	0.054	0.093	0.640	0.039	0.068	0.112	0.174
14083	Jalisco	Tala	Cálido Seco	Tarifa 1	6	0.027	0.009	0.019	0.037	0.066	0.570	0.028	0.051	0.087	0.139
14084	Jalisco	Talpa de Allende	Templado húmedo	Tarifa 1A	5	0.016	0.013	0.026	0.048	0.084	0.618	0.038	0.066	0.109	0.170
14085	Jalisco	Tamazula de Gordiano	Cálido Seco	Tarifa 1	6	0.027	0.009	0.019	0.037	0.066	0.570	0.028	0.051	0.087	0.139
14086	Jalisco	Tapalpa	Templado seco	Tarifa 1	3	0.003	0.015	0.030	0.054	0.093	0.640	0.039	0.068	0.112	0.174
14087	Jalisco	Tecalitlán	Cálido semi-húmedo	Tarifa 1	4		0.010	0.021	0.040	0.071	#N/A	0.030	#N/A	#N/A	#N/A
14088	Jalisco	Tecolotlán	Cálido Seco	Tarifa 1	4	0.006	0.009	0.019	0.037	0.066	0.570	0.028	0.051	0.087	0.139
14089	Jalisco	Techaluta de Montenegro	Templado seco	Tarifa 1	4	0.007	0.015	0.030	0.054	0.093	0.640	0.039	0.068	0.112	0.174
14090	Jalisco	Tenamaxtlán	Cálido Seco	Tarifa 1A	4	0.051	0.091	0.145	0.219	0.310	0.882	0.181	0.263	0.359	0.466
14091	Jalisco	Teocaltiche	Templado	Tarifa 1	4	0.001	0.001	0.003	0.007	0.015	0.314	0.005	0.011	0.021	0.040
14092	Jalisco	Teocuitatlán de Corona	Templado seco	Tarifa 1	4	0.007	0.015	0.030	0.054	0.093	0.640	0.039	0.068	0.112	0.174
14093	Jalisco	Tepatitlán de Morelos	Templado	Tarifa 1	6	0.006	0.001	0.003	0.007	0.015	0.314	0.005	0.011	0.021	0.040
14094	Jalisco	Tequila	Cálido Seco	Tarifa 1	6	0.027	0.009	0.019	0.037	0.066	0.570	0.028	0.051	0.087	0.139
14095	Jalisco	Teuchitlán	Cálido Seco	Tarifa 1	6	0.027	0.009	0.019	0.037	0.066	0.570	0.028	0.051	0.087	0.139
14096	Jalisco	Tizapán el Alto	Templado seco	Tarifa 1	4	0.007	0.015	0.030	0.054	0.093	0.640	0.039	0.068	0.112	0.174
14097	Jalisco	Tlajomulco de Zúñiga	Templado seco	Tarifa 1	6	0.031	0.015	0.030	0.054	0.093	0.640	0.039	0.068	0.112	0.174
14098	Jalisco	San Pedro Tlaquepaque	Templado	Tarifa 1	6	0.006	0.001	0.003	0.007	0.015	0.314	0.005	0.011	0.021	0.040
14099	Jalisco	Tolimán	Cálido Seco	Tarifa 1	3	0.002	0.009	0.019	0.037	0.066	0.570	0.028	0.051	0.087	0.139
14100	Jalisco	Tomatlán	Cálido semi-húmedo	Tarifa 1B	5	0.105	0.098	0.155	0.231	0.325	0.890	0.192	0.275	0.374	0.482
14101	Jalisco	Tonalá	Templado	Tarifa 1	6	0.006	0.001	0.003	0.007	0.015	0.314	0.005	0.011	0.021	0.040
14102	Jalisco	Tonaya	Cálido Seco	Tarifa 1A	4	0.051	0.091	0.145	0.219	0.310	0.882	0.181	0.263	0.359	0.466
14103	Jalisco	Tonila	Cálido semi-húmedo	Tarifa 1	6	0.033	0.010	0.021	0.040	0.071	#N/A	0.030	#N/A	#N/A	#N/A
14104	Jalisco	Totatiche	Templado	Tarifa 1	4	0.001	0.001	0.003	0.007	0.015	0.314	0.005	0.011	0.021	0.040
14105	Jalisco	Tototlán	Templado seco	Tarifa 1	4	0.007	0.015	0.030	0.054	0.093	0.640	0.039	0.068	0.112	0.174
14106	Jalisco	Tuxcacuesco	Cálido Seco	Tarifa 1	3	0.002	0.009	0.019	0.037	0.066	0.570	0.028	0.051	0.087	0.139
14107	Jalisco	Tuxcueca	Templado seco	Tarifa 1	4	0.007	0.015	0.030	0.054	0.093	0.640	0.039	0.068	0.112	0.174
14108	Jalisco	Tuxpan	Cálido semi-húmedo	Tarifa 1	6	0.033	0.010	0.021	0.040	0.071	#N/A	0.030	#N/A	#N/A	#N/A
14109	Jalisco	Unión de San Antonio	Templado	Tarifa 1	4	0.001	0.001	0.003	0.007	0.015	0.314	0.005	0.011	0.021	0.040
14110	Jalisco	Unión de Tula	Cálido Seco	Tarifa 1A	6	0.150	0.091	0.145	0.219	0.310	0.882	0.181	0.263	0.359	0.466
14111	Jalisco	Valle de Guadalupe	Templado	Tarifa 1	6	0.006	0.001	0.003	0.007	0.015	0.314	0.005	0.011	0.021	0.040
14112	Jalisco	Valle de Juárez	Templado seco	Tarifa 1	4	0.007	0.015	0.030	0.054	0.093	0.640	0.039	0.068	0.112	0.174
14113	Jalisco	San Gabriel	Cálido Seco	Tarifa 1	4	0.006	0.009	0.019	0.037	0.066	0.570	0.028	0.051	0.087	0.139

ESTUDIO DE CARACTERIZACIÓN DEL USO DE AIRE ACONDICIONADO EN VIVIENDA DE INTERÉS SOCIAL

CLAVE MUNICIPIO	ESTADO	MUNICIPIO	ZONA CLIMÁTICA	TARIFA ELÉCTRICA	ESTRATO SOCIO ECONÓMICO	PROBABILIDAD DE PRESENCIA DE VENTILADOR EN VIVIENDA	PROBABILIDAD DE PRESENCIA DE VENTILADOR EN VIVIENDA POR GRUPOS DE INGRESOS (VSMM)					PROBABILIDAD DE PRESENCIA DE VENTILADOR EN VIVIENDA POR GRUPOS DE INGRESOS Y ADQUIRIDAS CON FINANCIAMIENTO (VSMM)			
							[0 - 4)	[4 y 7)	[7-11)	[11-15)	[35-∞)	[0 - 4)	[4 y 7)	[7-11)	[35-∞)
14114	Jalisco	Villa Corona	Templado seco	Tarifa 1	6	0.031	0.015	0.030	0.054	0.093	0.640	0.039	0.068	0.112	0.174
14115	Jalisco	Villa Guerrero	Templado seco	Tarifa 1	4	0.007	0.015	0.030	0.054	0.093	0.640	0.039	0.068	0.112	0.174
14116	Jalisco	Villa Hidalgo	Templado seco	Tarifa 1	4	0.007	0.015	0.030	0.054	0.093	0.640	0.039	0.068	0.112	0.174
14117	Jalisco	Cañadas de Obregón	Templado seco	Tarifa 1	4	0.007	0.015	0.030	0.054	0.093	0.640	0.039	0.068	0.112	0.174
14118	Jalisco	Yahualica de González Gallo	Templado	Tarifa 1	4	0.001	0.001	0.003	0.007	0.015	0.314	0.005	0.011	0.021	0.040
14119	Jalisco	Zacoalco de Torres	Templado	Tarifa 1	6	0.006	0.001	0.003	0.007	0.015	0.314	0.005	0.011	0.021	0.040
14120	Jalisco	Zapopan	Templado	Tarifa 1	7	0.013	0.001	0.003	0.007	0.015	0.314	0.005	0.011	0.021	0.040
14121	Jalisco	Zapotiltic	Cálido Seco	Tarifa 1	6	0.027	0.009	0.019	0.037	0.066	0.570	0.028	0.051	0.087	0.139
14122	Jalisco	Zapotitlán de Vadillo	Cálido Seco	Tarifa 1	3	0.002	0.009	0.019	0.037	0.066	0.570	0.028	0.051	0.087	0.139
14123	Jalisco	Zapotlán del Rey	Templado seco	Tarifa 1	4	0.007	0.015	0.030	0.054	0.093	0.640	0.039	0.068	0.112	0.174
14124	Jalisco	Zapotlanejo	Templado seco	Tarifa 1	6	0.031	0.015	0.030	0.054	0.093	0.640	0.039	0.068	0.112	0.174
15001	México	Acambay de Ruíz Castañeda	Templado	Tarifa 1	3	0.000	0.001	0.003	0.007	0.015	0.314	0.005	0.011	0.021	0.040
15002	México	Acolman	Semifrio-seco	Tarifa 1	6	0.000	0.000	0.000	0.000	0.001	0.078	0.000	0.001	0.002	0.004
15003	México	Aculco	Templado	Tarifa 1	3	0.000	0.001	0.003	0.007	0.015	0.314	0.005	0.011	0.021	0.040
15004	México	Almoloya de Alquisiras	Templado	Tarifa 1	3	0.000	0.001	0.003	0.007	0.015	0.314	0.005	0.011	0.021	0.040
15005	México	Almoloya de Juárez	Templado	Tarifa 1	3	0.000	0.001	0.003	0.007	0.015	0.314	0.005	0.011	0.021	0.040
15006	México	Almoloya del Río	Templado	Tarifa 1	6	0.006	0.001	0.003	0.007	0.015	0.314	0.005	0.011	0.021	0.040
15007	México	Amanalco	Templado	Tarifa 1	2	0.000	0.001	0.003	0.007	0.015	0.314	0.005	0.011	0.021	0.040
15008	México	Amatepec	Templado húmedo	Tarifa 1	3	0.000	0.001	0.002	0.004	0.008	0.239	0.003	0.006	0.013	0.025
15009	México	Amecameca	Templado	Tarifa 1	6	0.006	0.001	0.003	0.007	0.015	0.314	0.005	0.011	0.021	0.040
15010	México	Apaxco	Templado	Tarifa 1	6	0.006	0.001	0.003	0.007	0.015	0.314	0.005	0.011	0.021	0.040
15011	México	Atenco	Templado	Tarifa 1	6	0.006	0.001	0.003	0.007	0.015	0.314	0.005	0.011	0.021	0.040
15012	México	Atizapán	Templado	Tarifa 1	6	0.006	0.001	0.003	0.007	0.015	0.314	0.005	0.011	0.021	0.040
15013	México	Atizapán de Zaragoza	Templado	Tarifa 1	7	0.013	0.001	0.003	0.007	0.015	0.314	0.005	0.011	0.021	0.040
15014	México	Atlacomulco	Templado	Tarifa 1	5	0.002	0.001	0.003	0.007	0.015	0.314	0.005	0.011	0.021	0.040
15015	México	Atlautla	Templado	Tarifa 1	5	0.002	0.001	0.003	0.007	0.015	0.314	0.005	0.011	0.021	0.040
15016	México	Axapusco	Templado	Tarifa 1	5	0.002	0.001	0.003	0.007	0.015	0.314	0.005	0.011	0.021	0.040
15017	México	Ayapango	Templado	Tarifa 1	5	0.002	0.001	0.003	0.007	0.015	0.314	0.005	0.011	0.021	0.040
15018	México	Calimaya	Semifrio-seco	Tarifa 1	6	0.000	0.000	0.000	0.000	0.001	0.078	0.000	0.001	0.002	0.004
15019	México	Capulhuac	Templado	Tarifa 1	6	0.006	0.001	0.003	0.007	0.015	0.314	0.005	0.011	0.021	0.040
15020	México	Coacalco de Berriozábal	Templado	Tarifa 1	7	0.013	0.001	0.003	0.007	0.015	0.314	0.005	0.011	0.021	0.040
15021	México	Coatepec Harinas	Templado	Tarifa 1	3	0.000	0.001	0.003	0.007	0.015	0.314	0.005	0.011	0.021	0.040
15022	México	Cocotitlán	Templado	Tarifa 1	6	0.006	0.001	0.003	0.007	0.015	0.314	0.005	0.011	0.021	0.040
15023	México	Coyotepec	Templado	Tarifa 1	6	0.006	0.001	0.003	0.007	0.015	0.314	0.005	0.011	0.021	0.040

ESTUDIO DE CARACTERIZACIÓN DEL USO DE AIRE ACONDICIONADO EN VIVIENDA DE INTERÉS SOCIAL

CLAVE MUNICIPIO	ESTADO	MUNICIPIO	ZONA CLIMÁTICA	TARIFA ELÉCTRICA	ESTRATO SOCIO ECONÓMICO	PROBABILIDAD DE PRESENCIA DE VENTILADOR EN VIVIENDA	PROBABILIDAD DE PRESENCIA DE VENTILADOR EN VIVIENDA POR GRUPOS DE INGRESOS (VSMM)					PROBABILIDAD DE PRESENCIA DE VENTILADOR EN VIVIENDA POR GRUPOS DE INGRESOS Y ADQUIRIDAS CON FINANCIAMIENTO (VSMM)			
							[0 - 4)	[4 y 7)	[7-11)	[11-15)	[35-∞)	[0 - 4)	[4 y 7)	[7-11)	[35-∞)
15024	México	Cuautitlán	Templado	Tarifa 1	7	0.013	0.001	0.003	0.007	0.015	0.314	0.005	0.011	0.021	0.040
15025	México	Chalco	Templado	Tarifa 1	6	0.006	0.001	0.003	0.007	0.015	0.314	0.005	0.011	0.021	0.040
15026	México	Chapa de Mota	Templado	Tarifa 1	3	0.000	0.001	0.003	0.007	0.015	0.314	0.005	0.011	0.021	0.040
15027	México	Chapultepec	Templado	Tarifa 1	6	0.006	0.001	0.003	0.007	0.015	0.314	0.005	0.011	0.021	0.040
15028	México	Chiautla	Templado	Tarifa 1	6	0.006	0.001	0.003	0.007	0.015	0.314	0.005	0.011	0.021	0.040
15029	México	Chicoloapan	Templado	Tarifa 1	6	0.006	0.001	0.003	0.007	0.015	0.314	0.005	0.011	0.021	0.040
15030	México	Chiconcuac	Templado	Tarifa 1	6	0.006	0.001	0.003	0.007	0.015	0.314	0.005	0.011	0.021	0.040
15031	México	Chimalhuacán	Templado	Tarifa 1	6	0.006	0.001	0.003	0.007	0.015	0.314	0.005	0.011	0.021	0.040
15032	México	Donato Guerra	Templado	Tarifa 1	2	0.000	0.001	0.003	0.007	0.015	0.314	0.005	0.011	0.021	0.040
15033	México	Ecatepec de Morelos	Semifrio-seco	Tarifa 1	7	0.001	0.000	0.000	0.001	0.078	0.000	0.001	0.002	0.004	
15034	México	Ecatzingo	Templado húmedo	Tarifa 1	3	0.000	0.001	0.002	0.004	0.008	0.239	0.003	0.006	0.013	0.025
15035	México	Huehuetoca	Templado	Tarifa 1	6	0.006	0.001	0.003	0.007	0.015	0.314	0.005	0.011	0.021	0.040
15036	México	Hueyoxtla	Templado	Tarifa 1	5	0.002	0.001	0.003	0.007	0.015	0.314	0.005	0.011	0.021	0.040
15037	México	Huixquilucan	Templado	Tarifa 1	7	0.013	0.001	0.003	0.007	0.015	0.314	0.005	0.011	0.021	0.040
15038	México	Isidro Fabela	Templado	Tarifa 1	5	0.002	0.001	0.003	0.007	0.015	0.314	0.005	0.011	0.021	0.040
15039	México	Ixtapaluca	Templado	Tarifa 1	7	0.013	0.001	0.003	0.007	0.015	0.314	0.005	0.011	0.021	0.040
15040	México	Ixtapan de la Sal	Templado húmedo	Tarifa 1	5	0.001	0.001	0.002	0.004	0.008	0.239	0.003	0.006	0.013	0.025
15041	México	Ixtapan del Oro	Templado	Tarifa 1	2	0.000	0.001	0.003	0.007	0.015	0.314	0.005	0.011	0.021	0.040
15042	México	Ixtlahuaca	Templado	Tarifa 1	3	0.000	0.001	0.003	0.007	0.015	0.314	0.005	0.011	0.021	0.040
15043	México	Xalatlaco	Templado	Tarifa 1	5	0.002	0.001	0.003	0.007	0.015	0.314	0.005	0.011	0.021	0.040
15044	México	Jaltenco	Templado	Tarifa 1	7	0.013	0.001	0.003	0.007	0.015	0.314	0.005	0.011	0.021	0.040
15044	México	Jaltenco	Templado	Tarifa 1	7	0.013	0.001	0.003	0.007	0.015	0.314	0.005	0.011	0.021	0.040
15045	México	Jilotepec	Templado	Tarifa 1	5	0.002	0.001	0.003	0.007	0.015	0.314	0.005	0.011	0.021	0.040
15046	México	Jilotzingo	Semifrio-húmedo	Tarifa 1	5		#N/A	#N/A	#N/A	#N/A	#N/A	#N/A	#N/A	#N/A	#N/A
15047	México	Jiquipilco	Templado	Tarifa 1	3	0.000	0.001	0.003	0.007	0.015	0.314	0.005	0.011	0.021	0.040
15048	México	Jocotitlán	Templado	Tarifa 1	5	0.002	0.001	0.003	0.007	0.015	0.314	0.005	0.011	0.021	0.040
15049	México	Joquicingo	Templado	Tarifa 1	5	0.002	0.001	0.003	0.007	0.015	0.314	0.005	0.011	0.021	0.040
15050	México	Juchitepec	Templado	Tarifa 1	5	0.002	0.001	0.003	0.007	0.015	0.314	0.005	0.011	0.021	0.040
15051	México	Lerma	Semifrio-seco	Tarifa 1	6	0.000	0.000	0.000	0.001	0.078	0.000	0.001	0.002	0.004	
15052	México	Malinalco	Templado	Tarifa 1	3	0.000	0.001	0.003	0.007	0.015	0.314	0.005	0.011	0.021	0.040
15053	México	Melchor Ocampo	Templado	Tarifa 1	6	0.006	0.001	0.003	0.007	0.015	0.314	0.005	0.011	0.021	0.040
15054	México	Metepec	Templado	Tarifa 1	7	0.013	0.001	0.003	0.007	0.015	0.314	0.005	0.011	0.021	0.040
15055	México	Mexicaltzingo	Templado	Tarifa 1	6	0.006	0.001	0.003	0.007	0.015	0.314	0.005	0.011	0.021	0.040
15056	México	Morelos	Templado	Tarifa 1	3	0.000	0.001	0.003	0.007	0.015	0.314	0.005	0.011	0.021	0.040

ESTUDIO DE CARACTERIZACIÓN DEL USO DE AIRE ACONDICIONADO EN VIVIENDA DE INTERÉS SOCIAL

CLAVE MUNICIPIO	ESTADO	MUNICIPIO	ZONA CLIMÁTICA	TARIFA ELÉCTRICA	ESTRATO SOCIO ECONÓMICO	PROBABILIDAD DE PRESENCIA DE VENTILADOR EN VIVIENDA	PROBABILIDAD DE PRESENCIA DE VENTILADOR EN VIVIENDA POR GRUPOS DE INGRESOS (VSMM)					PROBABILIDAD DE PRESENCIA DE VENTILADOR EN VIVIENDA POR GRUPOS DE INGRESOS Y ADQUIRIDAS CON FINANCIAMIENTO (VSMM)			
							[0 - 4)	[4 y 7)	[7-11)	[11-15)	[35-∞)	[0 - 4)	[4 y 7)	[7-11)	[35-∞)
15057	México	Naucalpan de Juárez	Templado	Tarifa 1	7	0.013	0.001	0.003	0.007	0.015	0.314	0.005	0.011	0.021	0.040
15058	México	Nezahualcóyotl	Templado	Tarifa 1	7	0.013	0.001	0.003	0.007	0.015	0.314	0.005	0.011	0.021	0.040
15059	México	Nextlalpan	Semifrio-seco	Tarifa 1	6	0.000	0.000	0.000	0.001	0.078	0.000	0.001	0.002	0.004	0.004
15060	México	Nicolás Romero	Templado	Tarifa 1	6	0.006	0.001	0.003	0.007	0.015	0.314	0.005	0.011	0.021	0.040
15061	México	Nopaltepec	Templado	Tarifa 1	5	0.002	0.001	0.003	0.007	0.015	0.314	0.005	0.011	0.021	0.040
15062	México	Ocoyoacac	Semifrio	Tarifa 1	6	0.000	0.000	0.000	0.000	#N/A	#N/A	#N/A	#N/A	#N/A	#N/A
15063	México	Ocuilan	Templado	Tarifa 1	3	0.000	0.001	0.003	0.007	0.015	0.314	0.005	0.011	0.021	0.040
15064	México	El Oro	Templado	Tarifa 1	3	0.000	0.001	0.003	0.007	0.015	0.314	0.005	0.011	0.021	0.040
15065	México	Otumba	Templado	Tarifa 1	5	0.002	0.001	0.003	0.007	0.015	0.314	0.005	0.011	0.021	0.040
15066	México	Otzoloapan	Templado	Tarifa 1	2	0.000	0.001	0.003	0.007	0.015	0.314	0.005	0.011	0.021	0.040
15067	México	Otzolotepec	Templado	Tarifa 1	5	0.002	0.001	0.003	0.007	0.015	0.314	0.005	0.011	0.021	0.040
15068	México	Ozumba	Templado	Tarifa 1	5	0.002	0.001	0.003	0.007	0.015	0.314	0.005	0.011	0.021	0.040
15069	México	Papalotla	Templado	Tarifa 1	6	0.006	0.001	0.003	0.007	0.015	0.314	0.005	0.011	0.021	0.040
15070	México	La Paz	Templado	Tarifa 1	6	0.006	0.001	0.003	0.007	0.015	0.314	0.005	0.011	0.021	0.040
15071	México	Polotitlán	Templado	Tarifa 1	6	0.006	0.001	0.003	0.007	0.015	0.314	0.005	0.011	0.021	0.040
15072	México	Rayón	Templado	Tarifa 1	6	0.006	0.001	0.003	0.007	0.015	0.314	0.005	0.011	0.021	0.040
15073	México	San Antonio la Isla	Templado	Tarifa 1	6	0.006	0.001	0.003	0.007	0.015	0.314	0.005	0.011	0.021	0.040
15074	México	San Felipe del Progreso	Templado	Tarifa 1	2	0.000	0.001	0.003	0.007	0.015	0.314	0.005	0.011	0.021	0.040
15075	México	San Martín de las Pirámides	Semifrio-seco	Tarifa 1	6	0.000	0.000	0.000	0.001	0.078	0.000	0.001	0.002	0.004	0.004
15076	México	San Mateo Atenco	Templado	Tarifa 1	6	0.006	0.001	0.003	0.007	0.015	0.314	0.005	0.011	0.021	0.040
15077	México	San Simón de Guerrero	Templado	Tarifa 1	3	0.000	0.001	0.003	0.007	0.015	0.314	0.005	0.011	0.021	0.040
15078	México	Santo Tomás	Templado seco	Tarifa 1	3	0.003	0.015	0.030	0.054	0.093	0.640	0.039	0.068	0.112	0.174
15079	México	Soyaniquilpan de Juárez	Templado	Tarifa 1	5	0.002	0.001	0.003	0.007	0.015	0.314	0.005	0.011	0.021	0.040
15080	México	Sultepec	Templado	Tarifa 1	2	0.000	0.001	0.003	0.007	0.015	0.314	0.005	0.011	0.021	0.040
15081	México	Tecámac	Semifrio-seco	Tarifa 1	6	0.000	0.000	0.000	0.001	0.078	0.000	0.001	0.002	0.004	0.004
15082	México	Tejupilco	Templado húmedo	Tarifa 1	3	0.000	0.001	0.002	0.004	0.008	0.239	0.003	0.006	0.013	0.025
15083	México	Temamatla	Templado	Tarifa 1	6	0.006	0.001	0.003	0.007	0.015	0.314	0.005	0.011	0.021	0.040
15084	México	Temascalapa	Templado	Tarifa 1	5	0.002	0.001	0.003	0.007	0.015	0.314	0.005	0.011	0.021	0.040
15085	México	Temascalcingo	Templado	Tarifa 1	3	0.000	0.001	0.003	0.007	0.015	0.314	0.005	0.011	0.021	0.040
15086	México	Temascaltepec	Templado	Tarifa 1	2	0.000	0.001	0.003	0.007	0.015	0.314	0.005	0.011	0.021	0.040
15087	México	Temoaya	Templado	Tarifa 1	3	0.000	0.001	0.003	0.007	0.015	0.314	0.005	0.011	0.021	0.040
15088	México	Tenancingo	Templado	Tarifa 1	5	0.002	0.001	0.003	0.007	0.015	0.314	0.005	0.011	0.021	0.040
15089	México	Tenango del Aire	Templado	Tarifa 1	6	0.006	0.001	0.003	0.007	0.015	0.314	0.005	0.011	0.021	0.040
15090	México	Tenango del Valle	Templado	Tarifa 1	5	0.002	0.001	0.003	0.007	0.015	0.314	0.005	0.011	0.021	0.040

ESTUDIO DE CARACTERIZACIÓN DEL USO DE AIRE ACONDICIONADO EN VIVIENDA DE INTERÉS SOCIAL

CLAVE MUNICIPIO	ESTADO	MUNICIPIO	ZONA CLIMÁTICA	TARIFA ELÉCTRICA	ESTRATO SOCIO ECONÓMICO	PROBABILIDAD DE PRESENCIA DE VENTILADOR EN VIVIENDA	PROBABILIDAD DE PRESENCIA DE VENTILADOR EN VIVIENDA POR GRUPOS DE INGRESOS (VSMM)					PROBABILIDAD DE PRESENCIA DE VENTILADOR EN VIVIENDA POR GRUPOS DE INGRESOS Y ADQUIRIDAS CON FINANCIAMIENTO (VSMM)			
							[0 - 4)	[4 y 7)	[7-11)	[11-15)	[35-∞)	[0 - 4)	[4 y 7)	[7-11)	[35-∞)
15091	México	Teoloyucan	Templado	Tarifa 1	6	0.006	0.001	0.003	0.007	0.015	0.314	0.005	0.011	0.021	0.040
15092	México	Teotihuacán	Templado	Tarifa 1	6	0.006	0.001	0.003	0.007	0.015	0.314	0.005	0.011	0.021	0.040
15093	México	Tepetlaotoc	Templado	Tarifa 1	6	0.006	0.001	0.003	0.007	0.015	0.314	0.005	0.011	0.021	0.040
15094	México	Tepetlixpa	Templado	Tarifa 1	5	0.002	0.001	0.003	0.007	0.015	0.314	0.005	0.011	0.021	0.040
15095	México	Tepotztlán	Templado	Tarifa 1	7	0.013	0.001	0.003	0.007	0.015	0.314	0.005	0.011	0.021	0.040
15096	México	Tequixquiac	Templado	Tarifa 1	6	0.006	0.001	0.003	0.007	0.015	0.314	0.005	0.011	0.021	0.040
15097	México	Texcaltitlán	Templado	Tarifa 1	3	0.000	0.001	0.003	0.007	0.015	0.314	0.005	0.011	0.021	0.040
15098	México	Texcalyacac	Templado	Tarifa 1	6	0.006	0.001	0.003	0.007	0.015	0.314	0.005	0.011	0.021	0.040
15099	México	Texcoco	Templado	Tarifa 1	7	0.013	0.001	0.003	0.007	0.015	0.314	0.005	0.011	0.021	0.040
15100	México	Tezoyuca	Semifrio-seco	Tarifa 1	6	0.000	0.000	0.000	0.001	0.078	0.000	0.001	0.002	0.004	
15101	México	Tiangüstenco	Templado	Tarifa 1	5	0.002	0.001	0.003	0.007	0.015	0.314	0.005	0.011	0.021	0.040
15102	México	Timilpan	Templado	Tarifa 1	5	0.002	0.001	0.003	0.007	0.015	0.314	0.005	0.011	0.021	0.040
15103	México	Tlalmanalco	Templado	Tarifa 1	7	0.013	0.001	0.003	0.007	0.015	0.314	0.005	0.011	0.021	0.040
15104	México	Tlalnepantla de Baz	Templado	Tarifa 1	7	0.013	0.001	0.003	0.007	0.015	0.314	0.005	0.011	0.021	0.040
15104	México	Tlalnepantla de Baz	Templado	Tarifa 1	7	0.013	0.001	0.003	0.007	0.015	0.314	0.005	0.011	0.021	0.040
15105	México	Tlatlaya	Templado húmedo	Tarifa 1	3	0.000	0.001	0.002	0.004	0.008	0.239	0.003	0.006	0.013	0.025
15106	México	Toluca	Templado	Tarifa 1	7	0.013	0.001	0.003	0.007	0.015	0.314	0.005	0.011	0.021	0.040
15107	México	Tonatico	Templado	Tarifa 1	4	0.001	0.001	0.003	0.007	0.015	0.314	0.005	0.011	0.021	0.040
15108	México	Tultepec	Templado	Tarifa 1	7	0.013	0.001	0.003	0.007	0.015	0.314	0.005	0.011	0.021	0.040
15109	México	Tultitlán	Templado	Tarifa 1	7	0.013	0.001	0.003	0.007	0.015	0.314	0.005	0.011	0.021	0.040
15109	México	Tultitlán	Templado	Tarifa 1	7	0.013	0.001	0.003	0.007	0.015	0.314	0.005	0.011	0.021	0.040
15110	México	Valle de Bravo	Templado húmedo	Tarifa 1	5	0.001	0.001	0.002	0.004	0.008	0.239	0.003	0.006	0.013	0.025
15111	México	Villa de Allende	Templado	Tarifa 1	2	0.000	0.001	0.003	0.007	0.015	0.314	0.005	0.011	0.021	0.040
15112	México	Villa del Carbón	Templado	Tarifa 1	3	0.000	0.001	0.003	0.007	0.015	0.314	0.005	0.011	0.021	0.040
15113	México	Villa Guerrero	Templado	Tarifa 1	3	0.000	0.001	0.003	0.007	0.015	0.314	0.005	0.011	0.021	0.040
15114	México	Villa Victoria	Templado	Tarifa 1	2	0.000	0.001	0.003	0.007	0.015	0.314	0.005	0.011	0.021	0.040
15115	México	Xonacatlán	Semifrio-seco	Tarifa 1	5	0.000	0.000	0.000	0.001	0.078	0.000	0.001	0.002	0.004	
15116	México	Zacazonapan	Templado	Tarifa 1	5	0.002	0.001	0.003	0.007	0.015	0.314	0.005	0.011	0.021	0.040
15117	México	Zacualpan	Templado	Tarifa 1	3	0.000	0.001	0.003	0.007	0.015	0.314	0.005	0.011	0.021	0.040
15118	México	Zinacantepec	Templado	Tarifa 1	5	0.002	0.001	0.003	0.007	0.015	0.314	0.005	0.011	0.021	0.040
15119	México	Zumpahuacán	Templado	Tarifa 1	3	0.000	0.001	0.003	0.007	0.015	0.314	0.005	0.011	0.021	0.040
15120	México	Zumpango	Templado	Tarifa 1	6	0.006	0.001	0.003	0.007	0.015	0.314	0.005	0.011	0.021	0.040
15121	México	Cuautitlán Izcalli	Templado	Tarifa 1	7	0.013	0.001	0.003	0.007	0.015	0.314	0.005	0.011	0.021	0.040
15122	México	Valle de Chalco Solidaridad	Templado	Tarifa 1	6	0.006	0.001	0.003	0.007	0.015	0.314	0.005	0.011	0.021	0.040

ESTUDIO DE CARACTERIZACIÓN DEL USO DE AIRE ACONDICIONADO EN VIVIENDA DE INTERÉS SOCIAL

CLAVE MUNICIPIO	ESTADO	MUNICIPIO	ZONA CLIMÁTICA	TARIFA ELÉCTRICA	ESTRATO SOCIO ECONÓMICO	PROBABILIDAD DE PRESENCIA DE VENTILADOR EN VIVIENDA	PROBABILIDAD DE PRESENCIA DE VENTILADOR EN VIVIENDA POR GRUPOS DE INGRESOS (VSMM)					PROBABILIDAD DE PRESENCIA DE VENTILADOR EN VIVIENDA POR GRUPOS DE INGRESOS Y ADQUIRIDAS CON FINANCIAMIENTO (VSMM)			
							[0 - 4)	[4 y 7)	[7-11)	[11-15)	[35-∞)	[0 - 4)	[4 y 7)	[7-11)	[35-∞)
16001	Michoacán de Ocampo	Acutzio	Templado seco	Tarifa 1	3	0.003	0.015	0.030	0.054	0.093	0.640	0.039	0.068	0.112	0.174
16002	Michoacán de Ocampo	Aguililla	Cálido Seco	Tarifa 1	4	0.006	0.009	0.019	0.037	0.066	0.570	0.028	0.051	0.087	0.139
16003	Michoacán de Ocampo	Álvaro Obregón	Templado seco	Tarifa 1	4	0.007	0.015	0.030	0.054	0.093	0.640	0.039	0.068	0.112	0.174
16004	Michoacán de Ocampo	Angamacutiro	Templado seco	Tarifa 1	4	0.007	0.015	0.030	0.054	0.093	0.640	0.039	0.068	0.112	0.174
16005	Michoacán de Ocampo	Angangueo	Templado	Tarifa 1	3	0.000	0.001	0.003	0.007	0.015	0.314	0.005	0.011	0.021	0.040
16006	Michoacán de Ocampo	Apatzingán	Cálido Seco	Tarifa 1D	6	0.353	0.280	0.381	0.491	0.602	0.974	0.436	0.545	0.651	0.746
16007	Michoacán de Ocampo	Aporo	Templado	Tarifa 1	3	0.000	0.001	0.003	0.007	0.015	0.314	0.005	0.011	0.021	0.040
16008	Michoacán de Ocampo	Aquila	Cálido Seco	Tarifa 1A	1		0.091	0.145	0.219	0.310	0.882	0.181	0.263	0.359	0.466
16009	Michoacán de Ocampo	Ario	Cálido semi-húmedo	Tarifa 1	3	0.003	0.010	0.021	0.040	0.071	#N/A	0.030	#N/A	#N/A	#N/A
16010	Michoacán de Ocampo	Arteaga	Cálido Seco	Tarifa 1	3	0.002	0.009	0.019	0.037	0.066	0.570	0.028	0.051	0.087	0.139
16011	Michoacán de Ocampo	Briñas	Templado seco	Tarifa 1	6	0.031	0.015	0.030	0.054	0.093	0.640	0.039	0.068	0.112	0.174
16012	Michoacán de Ocampo	Buenavista	Cálido Seco	Tarifa 1C	4	0.087	0.154	0.230	0.324	0.430	0.934	0.276	0.375	0.482	0.591
16013	Michoacán de Ocampo	Carácuaro	Cálido Seco	Tarifa 1A	2	0.013	0.091	0.145	0.219	0.310	0.882	0.181	0.263	0.359	0.466
16014	Michoacán de Ocampo	Coahuayana	Cálido Seco	Tarifa 1B	4	0.051	0.091	0.146	0.220	0.312	0.883	0.183	0.264	0.361	0.468
16015	Michoacán de Ocampo	Coalcomán de Vázquez Pallares	Cálido Seco	Tarifa 1	3	0.002	0.009	0.019	0.037	0.066	0.570	0.028	0.051	0.087	0.139
16016	Michoacán de Ocampo	Coeneo	Templado	Tarifa 1	4	0.001	0.001	0.003	0.007	0.015	0.314	0.005	0.011	0.021	0.040
16017	Michoacán de Ocampo	Contepec	Templado	Tarifa 1	3	0.000	0.001	0.003	0.007	0.015	0.314	0.005	0.011	0.021	0.040
16018	Michoacán de Ocampo	Copándaro	Templado seco	Tarifa 1	3	0.003	0.015	0.030	0.054	0.093	0.640	0.039	0.068	0.112	0.174
16019	Michoacán de Ocampo	Cotija	Templado seco	Tarifa 1A	4	0.057	0.124	0.191	0.276	0.377	0.914	0.223	0.313	0.416	#N/A
16020	Michoacán de Ocampo	Cuitzeo	Templado	Tarifa 1	4	0.001	0.001	0.003	0.007	0.015	0.314	0.005	0.011	0.021	0.040
16021	Michoacán de Ocampo	Charapan	Templado húmedo	Tarifa 1	2	0.000	0.001	0.002	0.004	0.008	0.239	0.003	0.006	0.013	0.025
16022	Michoacán de Ocampo	Charo	Templado seco	Tarifa 1	5	0.015	0.015	0.030	0.054	0.093	0.640	0.039	0.068	0.112	0.174
16023	Michoacán de Ocampo	Chavinda	Templado seco	Tarifa 1	4	0.007	0.015	0.030	0.054	0.093	0.640	0.039	0.068	0.112	0.174
16024	Michoacán de Ocampo	Cherán	Templado	Tarifa 1	3	0.000	0.001	0.003	0.007	0.015	0.314	0.005	0.011	0.021	0.040
16025	Michoacán de Ocampo	Chilchota	Templado seco	Tarifa 1	3	0.003	0.015	0.030	0.054	0.093	0.640	0.039	0.068	0.112	0.174
16026	Michoacán de Ocampo	Chinicuila	Cálido semi-húmedo	Tarifa 1A	2	0.015	0.097	0.154	0.230	0.323	0.889	0.190	0.274	0.372	0.479
16027	Michoacán de Ocampo	Chucándiro	Templado seco	Tarifa 1	3	0.003	0.015	0.030	0.054	0.093	0.640	0.039	0.068	0.112	0.174
16028	Michoacán de Ocampo	Churintzio	Templado seco	Tarifa 1	4	0.007	0.015	0.030	0.054	0.093	0.640	0.039	0.068	0.112	0.174
16029	Michoacán de Ocampo	Churumuco	Cálido Seco	Tarifa 1C	2	0.025	0.154	0.230	0.324	0.430	0.934	0.276	0.375	0.482	0.591
16030	Michoacán de Ocampo	Ecuandureo	Templado	Tarifa 1	4	0.001	0.001	0.003	0.007	0.015	0.314	0.005	0.011	0.021	0.040
16031	Michoacán de Ocampo	Epitacio Huerta	Templado	Tarifa 1	3	0.000	0.001	0.003	0.007	0.015	0.314	0.005	0.011	0.021	0.040
16032	Michoacán de Ocampo	Erongarícuaro	Templado	Tarifa 1	3	0.000	0.001	0.003	0.007	0.015	0.314	0.005	0.011	0.021	0.040
16033	Michoacán de Ocampo	Gabriel Zamora	Cálido Seco	Tarifa 1C	5	0.145	0.154	0.230	0.324	0.430	0.934	0.276	0.375	0.482	0.591
16034	Michoacán de Ocampo	Hidalgo	Templado	Tarifa 1	4	0.001	0.001	0.003	0.007	0.015	0.314	0.005	0.011	0.021	0.040

ESTUDIO DE CARACTERIZACIÓN DEL USO DE AIRE ACONDICIONADO EN VIVIENDA DE INTERÉS SOCIAL

CLAVE MUNICIPIO	ESTADO	MUNICIPIO	ZONA CLIMÁTICA	TARIFA ELÉCTRICA	ESTRATO SOCIO ECONÓMICO	PROBABILIDAD DE PRESENCIA DE VENTILADOR EN VIVIENDA	PROBABILIDAD DE PRESENCIA DE VENTILADOR EN VIVIENDA POR GRUPOS DE INGRESOS (VSMM)					PROBABILIDAD DE PRESENCIA DE VENTILADOR EN VIVIENDA POR GRUPOS DE INGRESOS Y ADQUIRIDAS CON FINANCIAMIENTO (VSMM)			
							[0 - 4)	[4 y 7)	[7-11)	[11-15)	[35-∞)	[0 - 4)	[4 y 7)	[7-11)	[35-∞)
16035	Michoacán de Ocampo	La Huacana	Cálido Seco	Tarifa 1D	3		0.280	0.381	0.491	0.602	0.974	0.436	0.545	0.651	0.746
16036	Michoacán de Ocampo	Huandacareo	Templado seco	Tarifa 1	4	0.007	0.015	0.030	0.054	0.093	0.640	0.039	0.068	0.112	0.174
16037	Michoacán de Ocampo	Huaniqueo	Templado	Tarifa 1	4	0.001	0.001	0.003	0.007	0.015	0.314	0.005	0.011	0.021	0.040
16038	Michoacán de Ocampo	Huetamo	Cálido Seco	Tarifa 1C	5	0.145	0.154	0.230	0.324	0.430	0.934	0.276	0.375	0.482	0.591
16039	Michoacán de Ocampo	Huiramba	Templado	Tarifa 1	3	0.000	0.001	0.003	0.007	0.015	0.314	0.005	0.011	0.021	0.040
16040	Michoacán de Ocampo	Indaparapeo	Templado seco	Tarifa 1	3	0.003	0.015	0.030	0.054	0.093	0.640	0.039	0.068	0.112	0.174
16041	Michoacán de Ocampo	Irimbo	Templado	Tarifa 1	3	0.000	0.001	0.003	0.007	0.015	0.314	0.005	0.011	0.021	0.040
16042	Michoacán de Ocampo	Ixtlán	Templado	Tarifa 1	4	0.001	0.001	0.003	0.007	0.015	0.314	0.005	0.011	0.021	0.040
16043	Michoacán de Ocampo	Jacona	Templado seco	Tarifa 1	6	0.031	0.015	0.030	0.054	0.093	0.640	0.039	0.068	0.112	0.174
16044	Michoacán de Ocampo	Jiménez	Templado	Tarifa 1	4	0.001	0.001	0.003	0.007	0.015	0.314	0.005	0.011	0.021	0.040
16045	Michoacán de Ocampo	Jiquilpan	Templado seco	Tarifa 1	6	0.031	0.015	0.030	0.054	0.093	0.640	0.039	0.068	0.112	0.174
16046	Michoacán de Ocampo	Juárez	Templado seco	Tarifa 1	4	0.007	0.015	0.030	0.054	0.093	0.640	0.039	0.068	0.112	0.174
16047	Michoacán de Ocampo	Jungapeo	Templado	Tarifa 1	3	0.000	0.001	0.003	0.007	0.015	0.314	0.005	0.011	0.021	0.040
16048	Michoacán de Ocampo	Lagunillas	Templado	Tarifa 1	4	0.001	0.001	0.003	0.007	0.015	0.314	0.005	0.011	0.021	0.040
16049	Michoacán de Ocampo	Madero	Templado	Tarifa 1	2	0.000	0.001	0.003	0.007	0.015	0.314	0.005	0.011	0.021	0.040
16050	Michoacán de Ocampo	Maravatío	Templado seco	Tarifa 1	5	0.015	0.015	0.030	0.054	0.093	0.640	0.039	0.068	0.112	0.174
16051	Michoacán de Ocampo	Marcos Castellanos	Templado	Tarifa 1	6	0.006	0.001	0.003	0.007	0.015	0.314	0.005	0.011	0.021	0.040
16052	Michoacán de Ocampo	Lázaro Cárdenas	Cálido Seco	Tarifa 1B	6	0.151	0.091	0.146	0.220	0.312	0.883	0.183	0.264	0.361	0.468
16053	Michoacán de Ocampo	Morelia	Templado	Tarifa 1	7	0.013	0.001	0.003	0.007	0.015	0.314	0.005	0.011	0.021	0.040
16054	Michoacán de Ocampo	Morelos	Templado seco	Tarifa 1	3	0.003	0.015	0.030	0.054	0.093	0.640	0.039	0.068	0.112	0.174
16055	Michoacán de Ocampo	Múgica	Cálido Seco	Tarifa 1D	5	0.249	0.280	0.381	0.491	0.602	0.974	0.436	0.545	0.651	0.746
16056	Michoacán de Ocampo	Nahuatzen	Templado	Tarifa 1	2	0.000	0.001	0.003	0.007	0.015	0.314	0.005	0.011	0.021	0.040
16057	Michoacán de Ocampo	Nocupétaro	Cálido Seco	Tarifa 1A	2	0.013	0.091	0.145	0.219	0.310	0.882	0.181	0.263	0.359	0.466
16058	Michoacán de Ocampo	Nuevo Parangaricutiro	Templado húmedo	Tarifa 1	5	0.001	0.001	0.002	0.004	0.008	0.239	0.003	0.006	0.013	0.025
16059	Michoacán de Ocampo	Nuevo Urecho	Templado húmedo	Tarifa 1A	3	0.003	0.013	0.026	0.048	0.084	0.618	0.038	0.066	0.109	0.170
16060	Michoacán de Ocampo	Numarán	Templado seco	Tarifa 1	4	0.007	0.015	0.030	0.054	0.093	0.640	0.039	0.068	0.112	0.174
16061	Michoacán de Ocampo	Ocampo	Templado húmedo	Tarifa 1	2	0.000	0.001	0.002	0.004	0.008	0.239	0.003	0.006	0.013	0.025
16062	Michoacán de Ocampo	Pajacuarán	Templado seco	Tarifa 1	4	0.007	0.015	0.030	0.054	0.093	0.640	0.039	0.068	0.112	0.174
16063	Michoacán de Ocampo	Panindícuaro	Templado	Tarifa 1	3	0.000	0.001	0.003	0.007	0.015	0.314	0.005	0.011	0.021	0.040
16064	Michoacán de Ocampo	Parácuaro	Cálido Seco	Tarifa 1	3	0.002	0.009	0.019	0.037	0.066	0.570	0.028	0.051	0.087	0.139
16065	Michoacán de Ocampo	Paracho	Templado húmedo	Tarifa 1	5	0.001	0.001	0.002	0.004	0.008	0.239	0.003	0.006	0.013	0.025
16066	Michoacán de Ocampo	Pátzcuaro	Templado	Tarifa 1	5	0.002	0.001	0.003	0.007	0.015	0.314	0.005	0.011	0.021	0.040
16067	Michoacán de Ocampo	Penjamillo	Templado seco	Tarifa 1D	4	0.178	0.345	0.453	#N/A	0.671	0.983	#N/A	#N/A	#N/A	#N/A
16068	Michoacán de Ocampo	Peribán	Cálido Seco	Tarifa 1	4	0.006	0.009	0.019	0.037	0.066	0.570	0.028	0.051	0.087	0.139

ESTUDIO DE CARACTERIZACIÓN DEL USO DE AIRE ACONDICIONADO EN VIVIENDA DE INTERÉS SOCIAL

CLAVE MUNICIPIO	ESTADO	MUNICIPIO	ZONA CLIMÁTICA	TARIFA ELÉCTRICA	ESTRATO SOCIO ECONÓMICO	PROBABILIDAD DE PRESENCIA DE VENTILADOR EN VIVIENDA	PROBABILIDAD DE PRESENCIA DE VENTILADOR EN VIVIENDA POR GRUPOS DE INGRESOS (VSMM)					PROBABILIDAD DE PRESENCIA DE VENTILADOR EN VIVIENDA POR GRUPOS DE INGRESOS Y ADQUIRIDAS CON FINANCIAMIENTO (VSMM)			
							[0 - 4)	[4 y 7)	[7-11)	[11-15)	[35-∞)	[0 - 4)	[4 y 7)	[7-11)	[35-∞)
16069	Michoacán de Ocampo	La Piedad	Templado seco	Tarifa 1	6	0.031	0.015	0.030	0.054	0.093	0.640	0.039	0.068	0.112	0.174
16070	Michoacán de Ocampo	Purépero	Templado	Tarifa 1	4	0.001	0.001	0.003	0.007	0.015	0.314	0.005	0.011	0.021	0.040
16071	Michoacán de Ocampo	Puruándiro	Templado seco	Tarifa 1	4	0.007	0.015	0.030	0.054	0.093	0.640	0.039	0.068	0.112	0.174
16072	Michoacán de Ocampo	Queréndaro	Templado seco	Tarifa 1	4	0.007	0.015	0.030	0.054	0.093	0.640	0.039	0.068	0.112	0.174
16073	Michoacán de Ocampo	Quiroga	Templado	Tarifa 1	5	0.002	0.001	0.003	0.007	0.015	0.314	0.005	0.011	0.021	0.040
16074	Michoacán de Ocampo	Cojumatlán de Régules	Templado seco	Tarifa 1	4	0.007	0.015	0.030	0.054	0.093	0.640	0.039	0.068	0.112	0.174
16075	Michoacán de Ocampo	Los Reyes	Templado húmedo	Tarifa 1	6	0.003	0.001	0.002	0.004	0.008	0.239	0.003	0.006	0.013	0.025
16076	Michoacán de Ocampo	Sahuayo	Templado seco	Tarifa 1	6	0.031	0.015	0.030	0.054	0.093	0.640	0.039	0.068	0.112	0.174
16077	Michoacán de Ocampo	San Lucas	Cálido Seco	Tarifa 1	3	0.002	0.009	0.019	0.037	0.066	0.570	0.028	0.051	0.087	0.139
16078	Michoacán de Ocampo	Santa Ana Maya	Templado seco	Tarifa 1	4	0.007	0.015	0.030	0.054	0.093	0.640	0.039	0.068	0.112	0.174
16079	Michoacán de Ocampo	Salvador Escalante	Templado	Tarifa 1C	3		#N/A	#N/A	#N/A	#N/A	#N/A	#N/A	#N/A	#N/A	#N/A
16080	Michoacán de Ocampo	Senguio	Templado	Tarifa 1	3	0.000	0.001	0.003	0.007	0.015	0.314	0.005	0.011	0.021	0.040
16081	Michoacán de Ocampo	Susupuato	Cálido semi-húmedo	Tarifa 1	2	0.001	0.010	0.021	0.040	0.071	#N/A	0.030	#N/A	#N/A	#N/A
16082	Michoacán de Ocampo	Tacámbaro	Templado seco	Tarifa 1	5	0.015	0.015	0.030	0.054	0.093	0.640	0.039	0.068	0.112	0.174
16083	Michoacán de Ocampo	Tancítaro	Cálido semi-húmedo	Tarifa 1	3	0.003	0.010	0.021	0.040	0.071	#N/A	0.030	#N/A	#N/A	#N/A
16084	Michoacán de Ocampo	Tangamandapio	Templado seco	Tarifa 1	3	0.003	0.015	0.030	0.054	0.093	0.640	0.039	0.068	0.112	0.174
16085	Michoacán de Ocampo	Tangancicuaro	Templado seco	Tarifa 1	4	0.007	0.015	0.030	0.054	0.093	0.640	0.039	0.068	0.112	0.174
16086	Michoacán de Ocampo	Tanhuato	Templado seco	Tarifa 1	4	0.007	0.015	0.030	0.054	0.093	0.640	0.039	0.068	0.112	0.174
16087	Michoacán de Ocampo	Taretan	Cálido semi-húmedo	Tarifa 1	5		0.010	0.021	0.040	0.071	#N/A	0.030	#N/A	#N/A	#N/A
16088	Michoacán de Ocampo	Tarímbaro	Templado seco	Tarifa 1	4	0.007	0.015	0.030	0.054	0.093	0.640	0.039	0.068	0.112	0.174
16089	Michoacán de Ocampo	Tepalcatepec	Cálido Seco	Tarifa 1C	4	0.087	0.154	0.230	0.324	0.430	0.934	0.276	0.375	0.482	0.591
16090	Michoacán de Ocampo	Tingambato	Templado húmedo	Tarifa 1	3	0.000	0.001	0.002	0.004	0.008	0.239	0.003	0.006	0.013	0.025
16091	Michoacán de Ocampo	Tingüindín	Templado	Tarifa 1	4	0.001	0.001	0.003	0.007	0.015	0.314	0.005	0.011	0.021	0.040
16092	Michoacán de Ocampo	Tiquicheo de Nicolás Romero	Cálido Seco	Tarifa 1D	2		0.280	0.381	0.491	0.602	0.974	0.436	0.545	0.651	0.746
16093	Michoacán de Ocampo	Tlalpujahuá	Templado	Tarifa 1	3	0.000	0.001	0.003	0.007	0.015	0.314	0.005	0.011	0.021	0.040
16094	Michoacán de Ocampo	Tlazazalca	Templado seco	Tarifa 1	4	0.007	0.015	0.030	0.054	0.093	0.640	0.039	0.068	0.112	0.174
16095	Michoacán de Ocampo	Tocumbo	Templado seco	Tarifa 1	6	0.031	0.015	0.030	0.054	0.093	0.640	0.039	0.068	0.112	0.174
16096	Michoacán de Ocampo	Tumbiscatío	Cálido Seco	Tarifa 1B	2		0.091	0.146	0.220	0.312	0.883	0.183	0.264	0.361	0.468
16097	Michoacán de Ocampo	Turicato	Templado	Tarifa 1A	2	0.002	0.023	0.043	0.076	0.124	0.701	0.058	0.097	0.153	0.227
16098	Michoacán de Ocampo	Tuxpan	Templado	Tarifa 1	5	0.002	0.001	0.003	0.007	0.015	0.314	0.005	0.011	0.021	0.040
16099	Michoacán de Ocampo	Tuzantla	Cálido semi-húmedo	Tarifa 1A	2	0.015	0.097	0.154	0.230	0.323	0.889	0.190	0.274	0.372	0.479
16100	Michoacán de Ocampo	Tzintzuntzan	Templado	Tarifa 1	3	0.000	0.001	0.003	0.007	0.015	0.314	0.005	0.011	0.021	0.040
16101	Michoacán de Ocampo	Tzitzio	Templado	Tarifa 1	1	0.000	0.001	0.003	0.007	0.015	0.314	0.005	0.011	0.021	0.040
16102	Michoacán de Ocampo	Uruapan	Templado húmedo	Tarifa 1	6	0.003	0.001	0.002	0.004	0.008	0.239	0.003	0.006	0.013	0.025

ESTUDIO DE CARACTERIZACIÓN DEL USO DE AIRE ACONDICIONADO EN VIVIENDA DE INTERÉS SOCIAL

CLAVE MUNICIPIO	ESTADO	MUNICIPIO	ZONA CLIMÁTICA	TARIFA ELÉCTRICA	ESTRATO SOCIO ECONÓMICO	PROBABILIDAD DE PRESENCIA DE VENTILADOR EN VIVIENDA	PROBABILIDAD DE PRESENCIA DE VENTILADOR EN VIVIENDA POR GRUPOS DE INGRESOS (VSMM)					PROBABILIDAD DE PRESENCIA DE VENTILADOR EN VIVIENDA POR GRUPOS DE INGRESOS Y ADQUIRIDAS CON FINANCIAMIENTO (VSMM)			
							[0 - 4)	[4 y 7)	[7-11)	[11-15)	[35-∞)	[0 - 4)	[4 y 7)	[7-11)	[35-∞)
16103	Michoacán de Ocampo	Venustiano Carranza	Templado seco	Tarifa 1	4	0.007	0.015	0.030	0.054	0.093	0.640	0.039	0.068	0.112	0.174
16104	Michoacán de Ocampo	Villamar	Templado seco	Tarifa 1	4	0.007	0.015	0.030	0.054	0.093	0.640	0.039	0.068	0.112	0.174
16105	Michoacán de Ocampo	Vista Hermosa	Templado seco	Tarifa 1	4	0.007	0.015	0.030	0.054	0.093	0.640	0.039	0.068	0.112	0.174
16106	Michoacán de Ocampo	Yurécuaro	Templado seco	Tarifa 1	4	0.007	0.015	0.030	0.054	0.093	0.640	0.039	0.068	0.112	0.174
16107	Michoacán de Ocampo	Zacapu	Templado	Tarifa 1	6	0.006	0.001	0.003	0.007	0.015	0.314	0.005	0.011	0.021	0.040
16108	Michoacán de Ocampo	Zamora	Templado seco	Tarifa 1	6	0.031	0.015	0.030	0.054	0.093	0.640	0.039	0.068	0.112	0.174
16109	Michoacán de Ocampo	Zinápapo	Templado seco	Tarifa 1	4	0.007	0.015	0.030	0.054	0.093	0.640	0.039	0.068	0.112	0.174
16110	Michoacán de Ocampo	Zinapécuaro	Templado	Tarifa 1	4	0.001	0.001	0.003	0.007	0.015	0.314	0.005	0.011	0.021	0.040
16111	Michoacán de Ocampo	Ziracuaretiro	Templado húmedo	Tarifa 1	3	0.000	0.001	0.002	0.004	0.008	0.239	0.003	0.006	0.013	0.025
16112	Michoacán de Ocampo	Zitácuaro	Templado	Tarifa 1	5	0.002	0.001	0.003	0.007	0.015	0.314	0.005	0.011	0.021	0.040
16113	Michoacán de Ocampo	José Sixto Verduzco	Templado seco	Tarifa 1	4	0.007	0.015	0.030	0.054	0.093	0.640	0.039	0.068	0.112	0.174
17001	Morelos	Amacuzac	Cálido semi-húmedo	Tarifa 1A	5	0.104	0.097	0.154	0.230	0.323	0.889	0.190	0.274	0.372	0.479
17002	Morelos	Atlatlahucan	Templado húmedo	Tarifa 1A	5	0.016	0.013	0.026	0.048	0.084	0.618	0.038	0.066	0.109	0.170
17003	Morelos	Axochiapan	Cálido Seco	Tarifa 1A	5	0.091	0.091	0.145	0.219	0.310	0.882	0.181	0.263	0.359	0.466
17004	Morelos	Ayala	Templado seco	Tarifa 1A	5	0.100	0.124	0.191	0.276	0.377	0.914	0.223	0.313	0.416	#N/A
17005	Morelos	Coatlán del Río	Cálido Seco	Tarifa 1A	5	0.091	0.091	0.145	0.219	0.310	0.882	0.181	0.263	0.359	0.466
17006	Morelos	Cuatla	Templado seco	Tarifa 1A	6	0.162	0.124	0.191	0.276	0.377	0.914	0.223	0.313	0.416	#N/A
17007	Morelos	Cuernavaca	Cálido Seco	Tarifa 1	7	0.053	0.009	0.019	0.037	0.066	0.570	0.028	0.051	0.087	0.139
17008	Morelos	Emiliano Zapata	Templado húmedo	Tarifa 1A	6	0.032	0.013	0.026	0.048	0.084	0.618	0.038	0.066	0.109	0.170
17009	Morelos	Huitzilac	Templado húmedo	Tarifa 1A	5	0.016	0.013	0.026	0.048	0.084	0.618	0.038	0.066	0.109	0.170
17010	Morelos	Jantetelco	Templado	Tarifa 1A	5	0.026	0.023	0.043	0.076	0.124	0.701	0.058	0.097	0.153	0.227
17011	Morelos	Jiutepec	Templado húmedo	Tarifa 1A	7	0.061	0.013	0.026	0.048	0.084	0.618	0.038	0.066	0.109	0.170
17012	Morelos	Jojutla	Cálido Seco	Tarifa 1A	6	0.150	0.091	0.145	0.219	0.310	0.882	0.181	0.263	0.359	0.466
17013	Morelos	Jonacatepec	Templado	Tarifa 1A	5	0.026	0.023	0.043	0.076	0.124	0.701	0.058	0.097	0.153	0.227
17014	Morelos	Mazatepec	Cálido Seco	Tarifa 1A	5	0.091	0.091	0.145	0.219	0.310	0.882	0.181	0.263	0.359	0.466
17015	Morelos	Miacatlán	Cálido Seco	Tarifa 1A	5	0.091	0.091	0.145	0.219	0.310	0.882	0.181	0.263	0.359	0.466
17016	Morelos	Ocuituco	Templado húmedo	Tarifa 1A	3	0.003	0.013	0.026	0.048	0.084	0.618	0.038	0.066	0.109	0.170
17017	Morelos	Puente de Ixtla	Cálido Seco	Tarifa 1A	5	0.091	0.091	0.145	0.219	0.310	0.882	0.181	0.263	0.359	0.466
17018	Morelos	Temixco	Templado húmedo	Tarifa 1A	6	0.032	0.013	0.026	0.048	0.084	0.618	0.038	0.066	0.109	0.170
17019	Morelos	Tepalcingo	Templado	Tarifa 1A	5	0.026	0.023	0.043	0.076	0.124	0.701	0.058	0.097	0.153	0.227
17020	Morelos	Tepoztlán	Templado húmedo	Tarifa 1A	6	0.032	0.013	0.026	0.048	0.084	0.618	0.038	0.066	0.109	0.170
17021	Morelos	Tetecala	Cálido Seco	Tarifa 1A	5	0.091	0.091	0.145	0.219	0.310	0.882	0.181	0.263	0.359	0.466
17022	Morelos	Tetela del Volcán	Templado	Tarifa 1A	3	0.005	0.023	0.043	0.076	0.124	0.701	0.058	0.097	0.153	0.227
17023	Morelos	Tlalnepantla	Templado	Tarifa 1A	3	0.005	0.023	0.043	0.076	0.124	0.701	0.058	0.097	0.153	0.227

ESTUDIO DE CARACTERIZACIÓN DEL USO DE AIRE ACONDICIONADO EN VIVIENDA DE INTERÉS SOCIAL

CLAVE MUNICIPIO	ESTADO	MUNICIPIO	ZONA CLIMÁTICA	TARIFA ELÉCTRICA	ESTRATO SOCIO ECONÓMICO	PROBABILIDAD DE PRESENCIA DE VENTILADOR EN VIVIENDA	PROBABILIDAD DE PRESENCIA DE VENTILADOR EN VIVIENDA POR GRUPOS DE INGRESOS (VSMM)					PROBABILIDAD DE PRESENCIA DE VENTILADOR EN VIVIENDA POR GRUPOS DE INGRESOS Y ADQUIRIDAS CON FINANCIAMIENTO (VSMM)			
							[0 - 4)	[4 y 7)	[7-11)	[11-15)	[35-∞)	[0 - 4)	[4 y 7)	[7-11)	[35-∞)
17024	Morelos	Tlaltizapán de Zapata	Cálido Seco	Tarifa 1A	6	0.150	0.091	0.145	0.219	0.310	0.882	0.181	0.263	0.359	0.466
17025	Morelos	Tlaquiltenango	Cálido Seco	Tarifa 1A	5	0.091	0.091	0.145	0.219	0.310	0.882	0.181	0.263	0.359	0.466
17026	Morelos	Tlayacapan	Templado	Tarifa 1A	5	0.026	0.023	0.043	0.076	0.124	0.701	0.058	0.097	0.153	0.227
17027	Morelos	Totolapan	Templado	Tarifa 1A	3	0.005	0.023	0.043	0.076	0.124	0.701	0.058	0.097	0.153	0.227
17028	Morelos	Xochitepec	Cálido Seco	Tarifa 1A	5	0.091	0.091	0.145	0.219	0.310	0.882	0.181	0.263	0.359	0.466
17029	Morelos	Yautepec	Templado	Tarifa 1A	6	0.050	0.023	0.043	0.076	0.124	0.701	0.058	0.097	0.153	0.227
17030	Morelos	Yecapixtla	Templado	Tarifa 1A	5	0.026	0.023	0.043	0.076	0.124	0.701	0.058	0.097	0.153	0.227
17031	Morelos	Zacatepec	Cálido Seco	Tarifa 1A	7	0.230	0.091	0.145	0.219	0.310	0.882	0.181	0.263	0.359	0.466
17032	Morelos	Zacualpan	Templado	Tarifa 1A	5	0.026	0.023	0.043	0.076	0.124	0.701	0.058	0.097	0.153	0.227
17033	Morelos	Temoac	Templado	Tarifa 1A	3	0.005	0.023	0.043	0.076	0.124	0.701	0.058	0.097	0.153	0.227
18001	Nayarit	Acaponeta	Cálido semi-húmedo	Tarifa 1B	6	0.169	0.098	0.155	0.231	0.325	0.890	0.192	0.275	0.374	0.482
18002	Nayarit	Ahuacatlán	Cálido Seco	Tarifa 1A	6	0.150	0.091	0.145	0.219	0.310	0.882	0.181	0.263	0.359	0.466
18003	Nayarit	Amatlán de Cañas	Templado	Tarifa 1B	4	0.013	0.023	0.044	0.076	0.125	0.702	0.058	0.098	0.154	0.228
18004	Nayarit	Compostela	Cálido semi-húmedo	Tarifa 1B	6	0.169	0.098	0.155	0.231	0.325	0.890	0.192	0.275	0.374	0.482
18005	Nayarit	Huajicori	Cálido semi-húmedo	Tarifa 1B	2	0.016	0.098	0.155	0.231	0.325	0.890	0.192	0.275	0.374	0.482
18006	Nayarit	Ixtlán del Río	Cálido Seco	Tarifa 1A	6	0.150	0.091	0.145	0.219	0.310	0.882	0.181	0.263	0.359	0.466
18007	Nayarit	Jala	Cálido Seco	Tarifa 1A	3	0.026	0.091	0.145	0.219	0.310	0.882	0.181	0.263	0.359	0.466
18008	Nayarit	Xalisco	Cálido semi-húmedo	Tarifa 1A	6	0.168	0.097	0.154	0.230	0.323	0.889	0.190	0.274	0.372	0.479
18009	Nayarit	Del Nayar	Cálido Seco	Tarifa 1	1	0.000	0.009	0.019	0.037	0.066	0.570	0.028	0.051	0.087	0.139
18010	Nayarit	Rosamorada	Cálido semi-húmedo	Tarifa 1B	5	0.105	0.098	0.155	0.231	0.325	0.890	0.192	0.275	0.374	0.482
18011	Nayarit	Ruíz	Cálido semi-húmedo	Tarifa 1B	5	0.105	0.098	0.155	0.231	0.325	0.890	0.192	0.275	0.374	0.482
18012	Nayarit	San Blas	Cálido semi-húmedo	Tarifa 1B	5	0.105	0.098	0.155	0.231	0.325	0.890	0.192	0.275	0.374	0.482
18013	Nayarit	San Pedro Lagunillas	Cálido semi-húmedo	Tarifa 1	4		0.010	0.021	0.040	0.071	#N/A	0.030	#N/A	#N/A	#N/A
18014	Nayarit	Santa María del Oro	Cálido semi-húmedo	Tarifa 1A	4	0.059	0.097	0.154	0.230	0.323	0.889	0.190	0.274	0.372	0.479
18015	Nayarit	Santiago Ixcuintla	Cálido húmedo	Tarifa 1B	5	0.109	0.057	0.096	0.153	0.229	0.826	0.127	0.194	0.278	0.377
18016	Nayarit	Tecuala	Cálido semi-húmedo	Tarifa 1B	6	0.169	0.098	0.155	0.231	0.325	0.890	0.192	0.275	0.374	0.482
18017	Nayarit	Tepic	Cálido semi-húmedo	Tarifa 1A	7	0.254	0.097	0.154	0.230	0.323	0.889	0.190	0.274	0.372	0.479
18018	Nayarit	Tuxpan	Cálido semi-húmedo	Tarifa 1B	6	0.169	0.098	0.155	0.231	0.325	0.890	0.192	0.275	0.374	0.482
18019	Nayarit	La Yesca	Cálido Seco	Tarifa 1	2	0.001	0.009	0.019	0.037	0.066	0.570	0.028	0.051	0.087	0.139
18020	Nayarit	Bahía de Banderas	Cálido semi-húmedo	Tarifa 1B	6	0.169	0.098	0.155	0.231	0.325	0.890	0.192	0.275	0.374	0.482
19001	Nuevo León	Abasolo	Cálido Seco	Tarifa 1C	6	0.224	0.154	0.230	0.324	0.430	0.934	0.276	0.375	0.482	0.591
19002	Nuevo León	Agualeguas	Cálido Seco	Tarifa 1C	6	0.224	0.154	0.230	0.324	0.430	0.934	0.276	0.375	0.482	0.591
19003	Nuevo León	Los Aldamas	Cálido Seco	Tarifa 1E	4	0.446	0.648	0.745	0.827	0.889	0.998	0.786	0.857	0.910	0.947
19004	Nuevo León	Allende	Cálido Seco	Tarifa 1B	7	0.232	0.091	0.146	0.220	0.312	0.883	0.183	0.264	0.361	0.468

ESTUDIO DE CARACTERIZACIÓN DEL USO DE AIRE ACONDICIONADO EN VIVIENDA DE INTERÉS SOCIAL

CLAVE MUNICIPIO	ESTADO	MUNICIPIO	ZONA CLIMÁTICA	TARIFA ELÉCTRICA	ESTRATO SOCIO ECONÓMICO	PROBABILIDAD DE PRESENCIA DE VENTILADOR EN VIVIENDA	PROBABILIDAD DE PRESENCIA DE VENTILADOR EN VIVIENDA POR GRUPOS DE INGRESOS (VSMM)					PROBABILIDAD DE PRESENCIA DE VENTILADOR EN VIVIENDA POR GRUPOS DE INGRESOS Y ADQUIRIDAS CON FINANCIAMIENTO (VSMM)			
							[0 - 4)	[4 y 7)	[7-11)	[11-15)	[35-∞)	[0 - 4)	[4 y 7)	[7-11)	[35-∞)
19005	Nuevo León	Anáhuac	Cálido Seco	Tarifa 1E	6	0.679	0.648	0.745	0.827	0.889	0.998	0.786	0.857	0.910	0.947
19006	Nuevo León	Apodaca	Cálido Seco	Tarifa 1C	7	0.323	0.154	0.230	0.324	0.430	0.934	0.276	0.375	0.482	0.591
19007	Nuevo León	Aramberri	Templado	Tarifa 1	3	0.000	0.001	0.003	0.007	0.015	0.314	0.005	0.011	0.021	0.040
19008	Nuevo León	Bustamante	Cálido Seco	Tarifa 1B	6	0.151	0.091	0.146	0.220	0.312	0.883	0.183	0.264	0.361	0.468
19009	Nuevo León	Cadereyta Jiménez	Cálido Seco	Tarifa 1C	7	0.323	0.154	0.230	0.324	0.430	0.934	0.276	0.375	0.482	0.591
19010	Nuevo León	El Carmen	Cálido Seco	Tarifa 1C	6	0.224	0.154	0.230	0.324	0.430	0.934	0.276	0.375	0.482	0.591
19011	Nuevo León	Cerralvo	Cálido Seco	Tarifa 1B	6	0.151	0.091	0.146	0.220	0.312	0.883	0.183	0.264	0.361	0.468
19012	Nuevo León	Ciénega de Flores	Cálido Seco	Tarifa 1C	6	0.224	0.154	0.230	0.324	0.430	0.934	0.276	0.375	0.482	0.591
19013	Nuevo León	China	Cálido Seco	Tarifa 1D	6	0.353	0.280	0.381	0.491	0.602	0.974	0.436	0.545	0.651	0.746
19014	Nuevo León	Doctor Arroyo	Templado	Tarifa 1	3	0.000	0.001	0.003	0.007	0.015	0.314	0.005	0.011	0.021	0.040
19015	Nuevo León	Doctor Coss	Cálido Seco	Tarifa 1E	4	0.446	0.648	0.745	0.827	0.889	0.998	0.786	0.857	0.910	0.947
19016	Nuevo León	Doctor González	Cálido Seco	Tarifa 1B	6	0.151	0.091	0.146	0.220	0.312	0.883	0.183	0.264	0.361	0.468
19017	Nuevo León	Galeana	Templado	Tarifa 1	4	0.001	0.001	0.003	0.007	0.015	0.314	0.005	0.011	0.021	0.040
19018	Nuevo León	García	Cálido Seco	Tarifa 1C	6	0.224	0.154	0.230	0.324	0.430	0.934	0.276	0.375	0.482	0.591
19019	Nuevo León	San Pedro Garza García	Cálido Seco	Tarifa 1C	7	0.323	0.154	0.230	0.324	0.430	0.934	0.276	0.375	0.482	0.591
19020	Nuevo León	General Bravo	Cálido Seco	Tarifa 1D	6	0.353	0.280	0.381	0.491	0.602	0.974	0.436	0.545	0.651	0.746
19021	Nuevo León	General Escobedo	Cálido Seco	Tarifa 1C	7	0.323	0.154	0.230	0.324	0.430	0.934	0.276	0.375	0.482	0.591
19022	Nuevo León	General Terán	Cálido Seco	Tarifa 1C	6	0.224	0.154	0.230	0.324	0.430	0.934	0.276	0.375	0.482	0.591
19023	Nuevo León	General Treviño	Cálido Seco	Tarifa 1C	6	0.224	0.154	0.230	0.324	0.430	0.934	0.276	0.375	0.482	0.591
19024	Nuevo León	General Zaragoza	Cálido Seco	Tarifa 1	2	0.001	0.009	0.019	0.037	0.066	0.570	0.028	0.051	0.087	0.139
19025	Nuevo León	General Zuazua	Cálido Seco	Tarifa 1C	6	0.224	0.154	0.230	0.324	0.430	0.934	0.276	0.375	0.482	0.591
19026	Nuevo León	Guadalupe	Cálido Seco	Tarifa 1C	7	0.323	0.154	0.230	0.324	0.430	0.934	0.276	0.375	0.482	0.591
19027	Nuevo León	Los Herreras	Cálido Seco	Tarifa 1D	6	0.353	0.280	0.381	0.491	0.602	0.974	0.436	0.545	0.651	0.746
19028	Nuevo León	Higueras	Cálido Seco	Tarifa 1B	6	0.151	0.091	0.146	0.220	0.312	0.883	0.183	0.264	0.361	0.468
19029	Nuevo León	Hualahuises	Cálido Seco	Tarifa 1C	6	0.224	0.154	0.230	0.324	0.430	0.934	0.276	0.375	0.482	0.591
19030	Nuevo León	Iturbide	Semifrio-seco	Tarifa 1	3	0.000	0.000	0.000	0.000	0.001	0.078	0.000	0.001	0.002	0.004
19031	Nuevo León	Juárez	Cálido Seco	Tarifa 1C	6	0.224	0.154	0.230	0.324	0.430	0.934	0.276	0.375	0.482	0.591
19032	Nuevo León	Lampazos de Naranjo	Cálido Seco	Tarifa 1D	6	0.353	0.280	0.381	0.491	0.602	0.974	0.436	0.545	0.651	0.746
19033	Nuevo León	Linares	Cálido Seco	Tarifa 1C	6	0.224	0.154	0.230	0.324	0.430	0.934	0.276	0.375	0.482	0.591
19034	Nuevo León	Marín	Cálido Seco	Tarifa 1B	6	0.151	0.091	0.146	0.220	0.312	0.883	0.183	0.264	0.361	0.468
19035	Nuevo León	Melchor Ocampo	Cálido Seco	Tarifa 1B	6	0.151	0.091	0.146	0.220	0.312	0.883	0.183	0.264	0.361	0.468
19036	Nuevo León	Mier y Noriega	Templado seco	Tarifa 1	2	0.001	0.015	0.030	0.054	0.093	0.640	0.039	0.068	0.112	0.174
19037	Nuevo León	Mina	Cálido Seco	Tarifa 1B	6	0.151	0.091	0.146	0.220	0.312	0.883	0.183	0.264	0.361	0.468
19038	Nuevo León	Montemorelos	Cálido Seco	Tarifa 1C	6	0.224	0.154	0.230	0.324	0.430	0.934	0.276	0.375	0.482	0.591

ESTUDIO DE CARACTERIZACIÓN DEL USO DE AIRE ACONDICIONADO EN VIVIENDA DE INTERÉS SOCIAL

CLAVE MUNICIPIO	ESTADO	MUNICIPIO	ZONA CLIMÁTICA	TARIFA ELÉCTRICA	ESTRATO SOCIO ECONÓMICO	PROBABILIDAD DE PRESENCIA DE VENTILADOR EN VIVIENDA	PROBABILIDAD DE PRESENCIA DE VENTILADOR EN VIVIENDA POR GRUPOS DE INGRESOS (VSMM)					PROBABILIDAD DE PRESENCIA DE VENTILADOR EN VIVIENDA POR GRUPOS DE INGRESOS Y ADQUIRIDAS CON FINANCIAMIENTO (VSMM)			
							[0 - 4)	[4 y 7)	[7-11)	[11-15)	[35-∞)	[0 - 4)	[4 y 7)	[7-11)	[35-∞)
19039	Nuevo León	Monterrey	Cálido Seco	Tarifa 1C	7	0.323	0.154	0.230	0.324	0.430	0.934	0.276	0.375	0.482	0.591
19040	Nuevo León	Parás	Cálido Seco	Tarifa 1D	6	0.353	0.280	0.381	0.491	0.602	0.974	0.436	0.545	0.651	0.746
19041	Nuevo León	Pesquería	Cálido Seco	Tarifa 1C	6	0.224	0.154	0.230	0.324	0.430	0.934	0.276	0.375	0.482	0.591
19042	Nuevo León	Los Ramones	Cálido Seco	Tarifa 1E	4	0.446	0.648	0.745	0.827	0.889	0.998	0.786	0.857	0.910	0.947
19043	Nuevo León	Rayones	Templado	Tarifa 1B	3	0.006	0.023	0.044	0.076	0.125	0.702	0.058	0.098	0.154	0.228
19044	Nuevo León	Sabinas Hidalgo	Cálido Seco	Tarifa 1C	7	0.323	0.154	0.230	0.324	0.430	0.934	0.276	0.375	0.482	0.591
19045	Nuevo León	Salinas Victoria	Cálido Seco	Tarifa 1C	6	0.224	0.154	0.230	0.324	0.430	0.934	0.276	0.375	0.482	0.591
19046	Nuevo León	San Nicolás de los Garza	Cálido Seco	Tarifa 1C	7	0.323	0.154	0.230	0.324	0.430	0.934	0.276	0.375	0.482	0.591
19047	Nuevo León	Hidalgo	Cálido Seco	Tarifa 1C	7	0.323	0.154	0.230	0.324	0.430	0.934	0.276	0.375	0.482	0.591
19048	Nuevo León	Santa Catarina	Templado seco	Tarifa 1C	7	0.342	0.202	0.289	0.392	0.502	#N/A	0.328	0.432	0.541	0.647
19049	Nuevo León	Santiago	Templado seco	Tarifa 1B	7	0.248	0.125	0.192	0.278	0.379	0.915	0.224	0.315	0.418	0.527
19050	Nuevo León	Vallecillo	Cálido Seco	Tarifa 1D	4	0.165	0.280	0.381	0.491	0.602	0.974	0.436	0.545	0.651	0.746
19051	Nuevo León	Villaldama	Cálido Seco	Tarifa 1B	6	0.151	0.091	0.146	0.220	0.312	0.883	0.183	0.264	0.361	0.468
20001	Oaxaca	Abejones	Templado seco	Tarifa 1	2	0.001	0.015	0.030	0.054	0.093	0.640	0.039	0.068	0.112	0.174
20002	Oaxaca	Acatlán de Pérez Figueroa	Cálido húmedo	Tarifa 1B	3	0.034	0.057	0.096	0.153	0.229	0.826	0.127	0.194	0.278	0.377
20003	Oaxaca	Asunción Cacalotepec	Templado húmedo	Tarifa 1	1	0.000	0.001	0.002	0.004	0.008	0.239	0.003	0.006	0.013	0.025
20004	Oaxaca	Asunción Cuyotepeji	Templado seco	Tarifa 1	3	0.003	0.015	0.030	0.054	0.093	0.640	0.039	0.068	0.112	0.174
20005	Oaxaca	Asunción Ixtaltepec	Cálido semi-húmedo	Tarifa 1B	5	0.105	0.098	0.155	0.231	0.325	0.890	0.192	0.275	0.374	0.482
20006	Oaxaca	Asunción Nochixtlán	Templado	Tarifa 1	5	0.002	0.001	0.003	0.007	0.015	0.314	0.005	0.011	0.021	0.040
20006	Oaxaca	Asunción Nochixtlán	Templado	Tarifa 1	5	0.002	0.001	0.003	0.007	0.015	0.314	0.005	0.011	0.021	0.040
20007	Oaxaca	Asunción Ocotlán	Templado seco	Tarifa 1	2	0.001	0.015	0.030	0.054	0.093	0.640	0.039	0.068	0.112	0.174
20008	Oaxaca	Asunción Tlacolulita	Cálido Seco	Tarifa 1C	2	0.025	0.154	0.230	0.324	0.430	0.934	0.276	0.375	0.482	0.591
20009	Oaxaca	Ayotzintepec	Cálido húmedo	Tarifa 1B	2	0.017	0.057	0.096	0.153	0.229	0.826	0.127	0.194	0.278	0.377
20010	Oaxaca	El Barrio de la Soledad	Cálido Seco	Tarifa 1B	6	0.151	0.091	0.146	0.220	0.312	0.883	0.183	0.264	0.361	0.468
20011	Oaxaca	Calihualá	Templado	Tarifa 1	2	0.000	0.001	0.003	0.007	0.015	0.314	0.005	0.011	0.021	0.040
20012	Oaxaca	Candelaria Loxicha	Templado húmedo	Tarifa 1B	1	0.000	0.013	0.026	0.049	0.084	0.620	0.038	0.067	0.110	0.171
20013	Oaxaca	Ciénega de Zimatlán	Templado seco	Tarifa 1	3	0.003	0.015	0.030	0.054	0.093	0.640	0.039	0.068	0.112	0.174
20014	Oaxaca	Ciudad Ixtepec	Cálido semi-húmedo	Tarifa 1C	6	0.248	0.163	0.242	0.337	0.444	0.938	0.288	0.388	0.496	0.604
20015	Oaxaca	Coatecas Altas	Templado seco	Tarifa 1	1	0.000	0.015	0.030	0.054	0.093	0.640	0.039	0.068	0.112	0.174
20016	Oaxaca	Coicoyán de las Flores	Templado húmedo	Tarifa 1	1	0.000	0.001	0.002	0.004	0.008	0.239	0.003	0.006	0.013	0.025
20017	Oaxaca	La Compañía	Templado seco	Tarifa 1	1	0.000	0.015	0.030	0.054	0.093	0.640	0.039	0.068	0.112	0.174
20018	Oaxaca	Concepción Buenavista	Templado	Tarifa 1	2	0.000	0.001	0.003	0.007	0.015	0.314	0.005	0.011	0.021	0.040
20019	Oaxaca	Concepción Pápalo	Templado seco	Tarifa 1	2	0.001	0.015	0.030	0.054	0.093	0.640	0.039	0.068	0.112	0.174
20020	Oaxaca	Constancia del Rosario	Templado húmedo	Tarifa 1	2	0.000	0.001	0.002	0.004	0.008	0.239	0.003	0.006	0.013	0.025

ESTUDIO DE CARACTERIZACIÓN DEL USO DE AIRE ACONDICIONADO EN VIVIENDA DE INTERÉS SOCIAL

CLAVE MUNICIPIO	ESTADO	MUNICIPIO	ZONA CLIMÁTICA	TARIFA ELÉCTRICA	ESTRATO SOCIO ECONÓMICO	PROBABILIDAD DE PRESENCIA DE VENTILADOR EN VIVIENDA	PROBABILIDAD DE PRESENCIA DE VENTILADOR EN VIVIENDA POR GRUPOS DE INGRESOS (VSMM)					PROBABILIDAD DE PRESENCIA DE VENTILADOR EN VIVIENDA POR GRUPOS DE INGRESOS Y ADQUIRIDAS CON FINANCIAMIENTO (VSMM)			
							[0 - 4)	[4 y 7)	[7-11)	[11-15)	[35-∞)	[0 - 4)	[4 y 7)	[7-11)	[35-∞)
20020	Oaxaca	Constancia del Rosario	Templado húmedo	Tarifa 1	2	0.000	0.001	0.002	0.004	0.008	0.239	0.003	0.006	0.013	0.025
20021	Oaxaca	Cosolapa	Cálido húmedo	Tarifa 1B	5	0.109	0.057	0.096	0.153	0.229	0.826	0.127	0.194	0.278	0.377
20022	Oaxaca	Cosoltepec	Templado seco	Tarifa 1	3	0.003	0.015	0.030	0.054	0.093	0.640	0.039	0.068	0.112	0.174
20023	Oaxaca	Cuixtlan de Guerrero	Templado seco	Tarifa 1	5	0.015	0.015	0.030	0.054	0.093	0.640	0.039	0.068	0.112	0.174
20024	Oaxaca	Cuyamecalco Villa de Zaragoza	Templado húmedo	Tarifa 1	1	0.000	0.001	0.002	0.004	0.008	0.239	0.003	0.006	0.013	0.025
20025	Oaxaca	Chahuites	Cálido semi-húmedo	Tarifa 1C	5	0.163	0.163	0.242	0.337	0.444	0.938	0.288	0.388	0.496	0.604
20026	Oaxaca	Chalcatongo de Hidalgo	Templado	Tarifa 1	2	0.000	0.001	0.003	0.007	0.015	0.314	0.005	0.011	0.021	0.040
20027	Oaxaca	Chiquihuitlán de Benito Juárez	Templado	Tarifa 1	1	0.000	0.001	0.003	0.007	0.015	0.314	0.005	0.011	0.021	0.040
20028	Oaxaca	Heroica Ciudad de Ejutla de Crespo	Templado seco	Tarifa 1	2	0.001	0.015	0.030	0.054	0.093	0.640	0.039	0.068	0.112	0.174
20029	Oaxaca	Eloxochitlán de Flores Magón	Cálido húmedo	Tarifa 1	1	0.000	0.005	0.010	0.021	0.039	0.470	#N/A	0.031	0.055	#N/A
20030	Oaxaca	El Espinal	Cálido semi-húmedo	Tarifa 1C	7	0.351	0.163	0.242	0.337	0.444	0.938	0.288	0.388	0.496	0.604
20031	Oaxaca	Tamazulápam del Espíritu Santo	Templado húmedo	Tarifa 1	1	0.000	0.001	0.002	0.004	0.008	0.239	0.003	0.006	0.013	0.025
20032	Oaxaca	Fresnillo de Trujano	Templado seco	Tarifa 1	2	0.001	0.015	0.030	0.054	0.093	0.640	0.039	0.068	0.112	0.174
20033	Oaxaca	Guadalupe Etla	Templado seco	Tarifa 1	6	0.031	0.015	0.030	0.054	0.093	0.640	0.039	0.068	0.112	0.174
20034	Oaxaca	Guadalupe de Ramírez	Templado seco	Tarifa 1	3	0.003	0.015	0.030	0.054	0.093	0.640	0.039	0.068	0.112	0.174
20035	Oaxaca	Guelatao de Juárez	Templado seco	Tarifa 1	6	0.031	0.015	0.030	0.054	0.093	0.640	0.039	0.068	0.112	0.174
20036	Oaxaca	Guevea de Humboldt	Cálido Seco	Tarifa 1C	2	0.025	0.154	0.230	0.324	0.430	0.934	0.276	0.375	0.482	0.591
20036	Oaxaca	Guevea de Humboldt	Cálido Seco	Tarifa 1C	2	0.025	0.154	0.230	0.324	0.430	0.934	0.276	0.375	0.482	0.591
20037	Oaxaca	Mesones Hidalgo	Cálido húmedo	Tarifa 1B	2	0.017	0.057	0.096	0.153	0.229	0.826	0.127	0.194	0.278	0.377
20038	Oaxaca	Villa Hidalgo	Templado húmedo	Tarifa 1	2	0.000	0.001	0.002	0.004	0.008	0.239	0.003	0.006	0.013	0.025
20039	Oaxaca	Heroica Ciudad de Huajuapam de León	Templado seco	Tarifa 1	6	0.031	0.015	0.030	0.054	0.093	0.640	0.039	0.068	0.112	0.174
20039	Oaxaca	Heroica Ciudad de Huajuapam de León	Templado seco	Tarifa 1	6	0.031	0.015	0.030	0.054	0.093	0.640	0.039	0.068	0.112	0.174
20040	Oaxaca	Huauteppec	Templado húmedo	Tarifa 1	1	0.000	0.001	0.002	0.004	0.008	0.239	0.003	0.006	0.013	0.025
20041	Oaxaca	Huautla de Jiménez	Templado húmedo	Tarifa 1	2	0.000	0.001	0.002	0.004	0.008	0.239	0.003	0.006	0.013	0.025
20042	Oaxaca	Ixtlán de Juárez	Templado seco	Tarifa 1	2	0.001	0.015	0.030	0.054	0.093	0.640	0.039	0.068	0.112	0.174
20043	Oaxaca	Heroica Ciudad de Juchitán de Zaragoza	Cálido Seco	Tarifa 1	5	0.013	0.009	0.019	0.037	0.066	0.570	0.028	0.051	0.087	0.139
20044	Oaxaca	Loma Bonita	Cálido húmedo	Tarifa 1B	5	0.109	0.057	0.096	0.153	0.229	0.826	0.127	0.194	0.278	0.377
20045	Oaxaca	Magdalena Apasco	Templado seco	Tarifa 1B	5	0.100	0.125	0.192	0.278	0.379	0.915	0.224	0.315	0.418	0.527
20046	Oaxaca	Magdalena Jaltepec	Templado	Tarifa 1	2	0.000	0.001	0.003	0.007	0.015	0.314	0.005	0.011	0.021	0.040
20047	Oaxaca	Santa Magdalena Jicotlán	Templado	Tarifa 1	2	0.000	0.001	0.003	0.007	0.015	0.314	0.005	0.011	0.021	0.040
20048	Oaxaca	Magdalena Mixtepec	Templado	Tarifa 1	2	0.000	0.001	0.003	0.007	0.015	0.314	0.005	0.011	0.021	0.040

ESTUDIO DE CARACTERIZACIÓN DEL USO DE AIRE ACONDICIONADO EN VIVIENDA DE INTERÉS SOCIAL

CLAVE MUNICIPIO	ESTADO	MUNICIPIO	ZONA CLIMÁTICA	TARIFA ELÉCTRICA	ESTRATO SOCIO ECONÓMICO	PROBABILIDAD DE PRESENCIA DE VENTILADOR EN VIVIENDA	PROBABILIDAD DE PRESENCIA DE VENTILADOR EN VIVIENDA POR GRUPOS DE INGRESOS (VSMM)					PROBABILIDAD DE PRESENCIA DE VENTILADOR EN VIVIENDA POR GRUPOS DE INGRESOS Y ADQUIRIDAS CON FINANCIAMIENTO (VSMM)			
							[0 - 4)	[4 y 7)	[7-11)	[11-15)	[35-∞)	[0 - 4)	[4 y 7)	[7-11)	[35-∞)
20049	Oaxaca	Magdalena Ocotlán	Templado seco	Tarifa 1	2	0.001	0.015	0.030	0.054	0.093	0.640	0.039	0.068	0.112	0.174
20050	Oaxaca	Magdalena Peñasco	Templado	Tarifa 1	1	0.000	0.001	0.003	0.007	0.015	0.314	0.005	0.011	0.021	0.040
20051	Oaxaca	Magdalena Teitipac	Templado seco	Tarifa 1	1	0.000	0.015	0.030	0.054	0.093	0.640	0.039	0.068	0.112	0.174
20052	Oaxaca	Magdalena Tequisistlán	Cálido Seco	Tarifa 1C	3		0.154	0.230	0.324	0.430	0.934	0.276	0.375	0.482	0.591
20053	Oaxaca	Magdalena Tlacotepec	Cálido Seco	Tarifa 1C	5	0.145	0.154	0.230	0.324	0.430	0.934	0.276	0.375	0.482	0.591
20054	Oaxaca	Magdalena Zahuatlán	Templado	Tarifa 1	2	0.000	0.001	0.003	0.007	0.015	0.314	0.005	0.011	0.021	0.040
20055	Oaxaca	Mariscala de Juárez	Templado seco	Tarifa 1	3	0.003	0.015	0.030	0.054	0.093	0.640	0.039	0.068	0.112	0.174
20056	Oaxaca	Mártires de Tacubaya	Cálido semi-húmedo	Tarifa 1	2	0.001	0.010	0.021	0.040	0.071	#N/A	0.030	#N/A	#N/A	#N/A
20057	Oaxaca	Matías Romero Avendaño	Cálido semi-húmedo	Tarifa 1B	5	0.105	0.098	0.155	0.231	0.325	0.890	0.192	0.275	0.374	0.482
20058	Oaxaca	Mazatlán Villa de Flores	Cálido semi-húmedo	Tarifa 1B	1	0.007	0.098	0.155	0.231	0.325	0.890	0.192	0.275	0.374	0.482
20059	Oaxaca	Miahuatlán de Porfirio Díaz	Templado	Tarifa 1	3	0.000	0.001	0.003	0.007	0.015	0.314	0.005	0.011	0.021	0.040
20060	Oaxaca	Mixistlán de la Reforma	Templado húmedo	Tarifa 1B	1	0.000	0.013	0.026	0.049	0.084	0.620	0.038	0.067	0.110	0.171
20061	Oaxaca	Monjas	Templado seco	Tarifa 1	1	0.000	0.015	0.030	0.054	0.093	0.640	0.039	0.068	0.112	0.174
20061	Oaxaca	Monjas	Templado seco	Tarifa 1	1	0.000	0.015	0.030	0.054	0.093	0.640	0.039	0.068	0.112	0.174
20062	Oaxaca	Natividad	Templado seco	Tarifa 1	5	0.015	0.015	0.030	0.054	0.093	0.640	0.039	0.068	0.112	0.174
20063	Oaxaca	Nazareno Etna	Templado seco	Tarifa 1	6	0.031	0.015	0.030	0.054	0.093	0.640	0.039	0.068	0.112	0.174
20064	Oaxaca	Nejapa de Madero	Cálido Seco	Tarifa 1	2	0.001	0.009	0.019	0.037	0.066	0.570	0.028	0.051	0.087	0.139
20064	Oaxaca	Nejapa de Madero	Cálido Seco	Tarifa 1	2	0.001	0.009	0.019	0.037	0.066	0.570	0.028	0.051	0.087	0.139
20065	Oaxaca	Ixpantepec Nieves	Templado seco	Tarifa 1	3	0.003	0.015	0.030	0.054	0.093	0.640	0.039	0.068	0.112	0.174
20066	Oaxaca	Santiago Niltepec	Cálido semi-húmedo	Tarifa 1C	3	0.057	0.163	0.242	0.337	0.444	0.938	0.288	0.388	0.496	0.604
20067	Oaxaca	Oaxaca de Juárez	Templado seco	Tarifa 1	7	0.059	0.015	0.030	0.054	0.093	0.640	0.039	0.068	0.112	0.174
20068	Oaxaca	Ocotlán de Morelos	Templado seco	Tarifa 1	5	0.015	0.015	0.030	0.054	0.093	0.640	0.039	0.068	0.112	0.174
20069	Oaxaca	La Pe	Templado	Tarifa 1	1	0.000	0.001	0.003	0.007	0.015	0.314	0.005	0.011	0.021	0.040
20070	Oaxaca	Pinotepa de Don Luis	Cálido húmedo	Tarifa 1B	1	0.008	0.057	0.096	0.153	0.229	0.826	0.127	0.194	0.278	0.377
20071	Oaxaca	Pluma Hidalgo	Templado	Tarifa 1	1	0.000	0.001	0.003	0.007	0.015	0.314	0.005	0.011	0.021	0.040
20072	Oaxaca	San José del Progreso	Templado seco	Tarifa 1	1	0.000	0.015	0.030	0.054	0.093	0.640	0.039	0.068	0.112	0.174
20073	Oaxaca	Putla Villa de Guerrero	Templado húmedo	Tarifa 1	3	0.000	0.001	0.002	0.004	0.008	0.239	0.003	0.006	0.013	0.025
20073	Oaxaca	Putla Villa de Guerrero	Templado húmedo	Tarifa 1	3	0.000	0.001	0.002	0.004	0.008	0.239	0.003	0.006	0.013	0.025
20074	Oaxaca	Santa Catarina Quioquitani	Templado seco	Tarifa 1	2	0.001	0.015	0.030	0.054	0.093	0.640	0.039	0.068	0.112	0.174
20075	Oaxaca	Reforma de Pineda	Cálido semi-húmedo	Tarifa 1C	5	0.163	0.163	0.242	0.337	0.444	0.938	0.288	0.388	0.496	0.604
20076	Oaxaca	La Reforma	Cálido húmedo	Tarifa 1A	3	0.033	0.056	0.095	0.152	0.227	0.825	0.126	0.192	0.276	0.375
20077	Oaxaca	Reyes Etna	Templado seco	Tarifa 1	5	0.015	0.015	0.030	0.054	0.093	0.640	0.039	0.068	0.112	0.174
20078	Oaxaca	Rojas de Cuauhtémoc	Templado seco	Tarifa 1	5	0.015	0.015	0.030	0.054	0.093	0.640	0.039	0.068	0.112	0.174
20079	Oaxaca	Salina Cruz	Cálido Seco	Tarifa 1C	7	0.323	0.154	0.230	0.324	0.430	0.934	0.276	0.375	0.482	0.591

ESTUDIO DE CARACTERIZACIÓN DEL USO DE AIRE ACONDICIONADO EN VIVIENDA DE INTERÉS SOCIAL

CLAVE MUNICIPIO	ESTADO	MUNICIPIO	ZONA CLIMÁTICA	TARIFA ELÉCTRICA	ESTRATO SOCIO ECONÓMICO	PROBABILIDAD DE PRESENCIA DE VENTILADOR EN VIVIENDA	PROBABILIDAD DE PRESENCIA DE VENTILADOR EN VIVIENDA POR GRUPOS DE INGRESOS (VSMM)					PROBABILIDAD DE PRESENCIA DE VENTILADOR EN VIVIENDA POR GRUPOS DE INGRESOS Y ADQUIRIDAS CON FINANCIAMIENTO (VSMM)			
							[0 - 4)	[4 y 7)	[7-11)	[11-15)	[35-∞)	[0 - 4)	[4 y 7)	[7-11)	[35-∞)
20080	Oaxaca	San Agustín Amatengo	Templado seco	Tarifa 1	2	0.001	0.015	0.030	0.054	0.093	0.640	0.039	0.068	0.112	0.174
20081	Oaxaca	San Agustín Atenango	Templado seco	Tarifa 1	3	0.003	0.015	0.030	0.054	0.093	0.640	0.039	0.068	0.112	0.174
20082	Oaxaca	San Agustín Chayuco	Cálido semi-húmedo	Tarifa 1	2	0.001	0.010	0.021	0.040	0.071	#N/A	0.030	#N/A	#N/A	#N/A
20083	Oaxaca	San Agustín de las Juntas	Templado seco	Tarifa 1	5	0.015	0.015	0.030	0.054	0.093	0.640	0.039	0.068	0.112	0.174
20084	Oaxaca	San Agustín Etla	Templado seco	Tarifa 1	6	0.031	0.015	0.030	0.054	0.093	0.640	0.039	0.068	0.112	0.174
20085	Oaxaca	San Agustín Loxicha	Templado	Tarifa 1	1	0.000	0.001	0.003	0.007	0.015	0.314	0.005	0.011	0.021	0.040
20086	Oaxaca	San Agustín Tlacotepec	Templado	Tarifa 1	2	0.000	0.001	0.003	0.007	0.015	0.314	0.005	0.011	0.021	0.040
20087	Oaxaca	San Agustín Yatareni	Templado seco	Tarifa 1	5	0.015	0.015	0.030	0.054	0.093	0.640	0.039	0.068	0.112	0.174
20088	Oaxaca	San Andrés Cabecera Nueva	Templado	Tarifa 1	1	0.000	0.001	0.003	0.007	0.015	0.314	0.005	0.011	0.021	0.040
20089	Oaxaca	San Andrés Dincuiti	Templado seco	Tarifa 1	3	0.003	0.015	0.030	0.054	0.093	0.640	0.039	0.068	0.112	0.174
20090	Oaxaca	San Andrés Huaxpaltepec	Cálido húmedo	Tarifa 1B	2	0.017	0.057	0.096	0.153	0.229	0.826	0.127	0.194	0.278	0.377
20091	Oaxaca	San Andrés Huayápam	Templado seco	Tarifa 1	7	0.059	0.015	0.030	0.054	0.093	0.640	0.039	0.068	0.112	0.174
20092	Oaxaca	San Andrés Ixtlahuaca	Templado seco	Tarifa 1	3	0.003	0.015	0.030	0.054	0.093	0.640	0.039	0.068	0.112	0.174
20093	Oaxaca	San Andrés Lagunas	Templado	Tarifa 1	2	0.000	0.001	0.003	0.007	0.015	0.314	0.005	0.011	0.021	0.040
20094	Oaxaca	San Andrés Nuxiño	Templado húmedo	Tarifa 1	1	0.000	0.001	0.002	0.004	0.008	0.239	0.003	0.006	0.013	0.025
20095	Oaxaca	San Andrés Paxtlán	Templado	Tarifa 1	1	0.000	0.001	0.003	0.007	0.015	0.314	0.005	0.011	0.021	0.040
20096	Oaxaca	San Andrés Sinaxtla	Templado	Tarifa 1	5	0.002	0.001	0.003	0.007	0.015	0.314	0.005	0.011	0.021	0.040
20097	Oaxaca	San Andrés Solaga	Templado húmedo	Tarifa 1	2	0.000	0.001	0.002	0.004	0.008	0.239	0.003	0.006	0.013	0.025
20098	Oaxaca	San Andrés Teotilálpam	Templado húmedo	Tarifa 1	1	0.000	0.001	0.002	0.004	0.008	0.239	0.003	0.006	0.013	0.025
20099	Oaxaca	San Andrés Tepetlapa	Templado	Tarifa 1	1	0.000	0.001	0.003	0.007	0.015	0.314	0.005	0.011	0.021	0.040
20100	Oaxaca	San Andrés Yaá	Templado húmedo	Tarifa 1	2	0.000	0.001	0.002	0.004	0.008	0.239	0.003	0.006	0.013	0.025
20101	Oaxaca	San Andrés Zabache	Templado seco	Tarifa 1	2	0.001	0.015	0.030	0.054	0.093	0.640	0.039	0.068	0.112	0.174
20102	Oaxaca	San Andrés Zautla	Templado seco	Tarifa 1	5	0.015	0.015	0.030	0.054	0.093	0.640	0.039	0.068	0.112	0.174
20103	Oaxaca	San Antonino Castillo Velasco	Templado	Tarifa 1	5	0.002	0.001	0.003	0.007	0.015	0.314	0.005	0.011	0.021	0.040
20104	Oaxaca	San Antonino el Alto	Templado	Tarifa 1	2	0.000	0.001	0.003	0.007	0.015	0.314	0.005	0.011	0.021	0.040
20105	Oaxaca	San Antonino Monte Verde	Templado seco	Tarifa 1	2	0.001	0.015	0.030	0.054	0.093	0.640	0.039	0.068	0.112	0.174
20106	Oaxaca	San Antonio Acutla	Templado	Tarifa 1	2	0.000	0.001	0.003	0.007	0.015	0.314	0.005	0.011	0.021	0.040
20107	Oaxaca	San Antonio de la Cal	Templado seco	Tarifa 1	5	0.015	0.015	0.030	0.054	0.093	0.640	0.039	0.068	0.112	0.174
20108	Oaxaca	San Antonio Huitepec	Templado húmedo	Tarifa 1	1	0.000	0.001	0.002	0.004	0.008	0.239	0.003	0.006	0.013	0.025
20109	Oaxaca	San Antonio Nanahuatípam	Templado húmedo	Tarifa 1A	3	0.003	0.013	0.026	0.048	0.084	0.618	0.038	0.066	0.109	0.170
20110	Oaxaca	San Antonio Sinicahua	Templado	Tarifa 1	1	0.000	0.001	0.003	0.007	0.015	0.314	0.005	0.011	0.021	0.040
20111	Oaxaca	San Antonio Tepetlapa	Cálido húmedo	Tarifa 1B	1	0.008	0.057	0.096	0.153	0.229	0.826	0.127	0.194	0.278	0.377
20112	Oaxaca	San Baltazar Chichicápam	Cálido Seco	Tarifa 1	2	0.001	0.009	0.019	0.037	0.066	0.570	0.028	0.051	0.087	0.139
20113	Oaxaca	San Baltazar Loxicha	Templado	Tarifa 1	2	0.000	0.001	0.003	0.007	0.015	0.314	0.005	0.011	0.021	0.040

ESTUDIO DE CARACTERIZACIÓN DEL USO DE AIRE ACONDICIONADO EN VIVIENDA DE INTERÉS SOCIAL

CLAVE MUNICIPIO	ESTADO	MUNICIPIO	ZONA CLIMÁTICA	TARIFA ELÉCTRICA	ESTRATO SOCIO ECONÓMICO	PROBABILIDAD DE PRESENCIA DE VENTILADOR EN VIVIENDA	PROBABILIDAD DE PRESENCIA DE VENTILADOR EN VIVIENDA POR GRUPOS DE INGRESOS (VSMM)					PROBABILIDAD DE PRESENCIA DE VENTILADOR EN VIVIENDA POR GRUPOS DE INGRESOS Y ADQUIRIDAS CON FINANCIAMIENTO (VSMM)			
							[0 - 4)	[4 y 7)	[7-11)	[11-15)	[35-∞)	[0 - 4)	[4 y 7)	[7-11)	[35-∞)
20114	Oaxaca	San Baltazar Yatzachi el Bajo	Templado húmedo	Tarifa 1	2	0.000	0.001	0.002	0.004	0.008	0.239	0.003	0.006	0.013	0.025
20115	Oaxaca	San Bartolo Coyotepec	Templado seco	Tarifa 1	5	0.015	0.015	0.030	0.054	0.093	0.640	0.039	0.068	0.112	0.174
20116	Oaxaca	San Bartolomé Ayautla	Templado húmedo	Tarifa 1A	1	0.000	0.013	0.026	0.048	0.084	0.618	0.038	0.066	0.109	0.170
20117	Oaxaca	San Bartolomé Loxicha	Templado	Tarifa 1	1	0.000	0.001	0.003	0.007	0.015	0.314	0.005	0.011	0.021	0.040
20118	Oaxaca	San Bartolomé Quialana	Templado seco	Tarifa 1	2	0.001	0.015	0.030	0.054	0.093	0.640	0.039	0.068	0.112	0.174
20119	Oaxaca	San Bartolomé Yucuañe	Templado	Tarifa 1	2	0.000	0.001	0.003	0.007	0.015	0.314	0.005	0.011	0.021	0.040
20120	Oaxaca	San Bartolomé Zoogocho	Templado húmedo	Tarifa 1	2	0.000	0.001	0.002	0.004	0.008	0.239	0.003	0.006	0.013	0.025
20121	Oaxaca	San Bartolo Soyaltepec	Templado	Tarifa 1	2	0.000	0.001	0.003	0.007	0.015	0.314	0.005	0.011	0.021	0.040
20122	Oaxaca	San Bartolo Yautepec	Cálido Seco	Tarifa 1C	2	0.025	0.154	0.230	0.324	0.430	0.934	0.276	0.375	0.482	0.591
20123	Oaxaca	San Bernardo Mixtepec	Templado seco	Tarifa 1	2	0.001	0.015	0.030	0.054	0.093	0.640	0.039	0.068	0.112	0.174
20124	Oaxaca	San Blas Atempa	Cálido Seco	Tarifa 1C	3		0.154	0.230	0.324	0.430	0.934	0.276	0.375	0.482	0.591
20125	Oaxaca	San Carlos Yautepec	Templado seco	Tarifa 1C	1		0.202	0.289	0.392	0.502	#N/A	0.328	0.432	0.541	0.647
20126	Oaxaca	San Cristóbal Amatlán	Templado	Tarifa 1	1	0.000	0.001	0.003	0.007	0.015	0.314	0.005	0.011	0.021	0.040
20127	Oaxaca	San Cristóbal Amoltepec	Templado	Tarifa 1	1	0.000	0.001	0.003	0.007	0.015	0.314	0.005	0.011	0.021	0.040
20128	Oaxaca	San Cristóbal Lachirioag	Templado húmedo	Tarifa 1	2	0.000	0.001	0.002	0.004	0.008	0.239	0.003	0.006	0.013	0.025
20129	Oaxaca	San Cristóbal Suchixtlahuaca	Templado	Tarifa 1	5	0.002	0.001	0.003	0.007	0.015	0.314	0.005	0.011	0.021	0.040
20130	Oaxaca	San Dionisio del Mar	Cálido semi-húmedo	Tarifa 1C	2	0.030	0.163	0.242	0.337	0.444	0.938	0.288	0.388	0.496	0.604
20131	Oaxaca	San Dionisio Ocoatepec	Cálido Seco	Tarifa 1	2	0.001	0.009	0.019	0.037	0.066	0.570	0.028	0.051	0.087	0.139
20132	Oaxaca	San Dionisio Ocotlán	Templado seco	Tarifa 1	5	0.015	0.015	0.030	0.054	0.093	0.640	0.039	0.068	0.112	0.174
20133	Oaxaca	San Esteban Atlatlahuca	Templado	Tarifa 1	1	0.000	0.001	0.003	0.007	0.015	0.314	0.005	0.011	0.021	0.040
20134	Oaxaca	San Felipe Jalapa de Díaz	Cálido húmedo	Tarifa 1A	1	0.007	0.056	0.095	0.152	0.227	0.825	0.126	0.192	0.276	0.375
20135	Oaxaca	San Felipe Tejalápam	Templado seco	Tarifa 1	2	0.001	0.015	0.030	0.054	0.093	0.640	0.039	0.068	0.112	0.174
20136	Oaxaca	San Felipe Usila	Cálido húmedo	Tarifa 1B	2	0.017	0.057	0.096	0.153	0.229	0.826	0.127	0.194	0.278	0.377
20137	Oaxaca	San Francisco Cahuacuá	Templado	Tarifa 1	1	0.000	0.001	0.003	0.007	0.015	0.314	0.005	0.011	0.021	0.040
20138	Oaxaca	San Francisco Cajonos	Templado	Tarifa 1	2	0.000	0.001	0.003	0.007	0.015	0.314	0.005	0.011	0.021	0.040
20139	Oaxaca	San Francisco Chapulapa	Templado húmedo	Tarifa 1	1	0.000	0.001	0.002	0.004	0.008	0.239	0.003	0.006	0.013	0.025
20140	Oaxaca	San Francisco Chindúa	Templado	Tarifa 1	2	0.000	0.001	0.003	0.007	0.015	0.314	0.005	0.011	0.021	0.040
20141	Oaxaca	San Francisco del Mar	Cálido semi-húmedo	Tarifa 1C	3	0.057	0.163	0.242	0.337	0.444	0.938	0.288	0.388	0.496	0.604
20142	Oaxaca	San Francisco Huehuetlán	Templado húmedo	Tarifa 1	2	0.000	0.001	0.002	0.004	0.008	0.239	0.003	0.006	0.013	0.025
20143	Oaxaca	San Francisco Ixhuatán	Cálido semi-húmedo	Tarifa 1C	3	0.057	0.163	0.242	0.337	0.444	0.938	0.288	0.388	0.496	0.604
20144	Oaxaca	San Francisco Jaltepetongo	Templado	Tarifa 1	2	0.000	0.001	0.003	0.007	0.015	0.314	0.005	0.011	0.021	0.040
20145	Oaxaca	San Francisco Lachigoló	Templado seco	Tarifa 1	5	0.015	0.015	0.030	0.054	0.093	0.640	0.039	0.068	0.112	0.174
20146	Oaxaca	San Francisco Logueche	Templado seco	Tarifa 1	1	0.000	0.015	0.030	0.054	0.093	0.640	0.039	0.068	0.112	0.174
20147	Oaxaca	San Francisco Nuxaño	Templado	Tarifa 1	2	0.000	0.001	0.003	0.007	0.015	0.314	0.005	0.011	0.021	0.040

ESTUDIO DE CARACTERIZACIÓN DEL USO DE AIRE ACONDICIONADO EN VIVIENDA DE INTERÉS SOCIAL

CLAVE MUNICIPIO	ESTADO	MUNICIPIO	ZONA CLIMÁTICA	TARIFA ELÉCTRICA	ESTRATO SOCIO ECONÓMICO	PROBABILIDAD DE PRESENCIA DE VENTILADOR EN VIVIENDA	PROBABILIDAD DE PRESENCIA DE VENTILADOR EN VIVIENDA POR GRUPOS DE INGRESOS (VSMM)					PROBABILIDAD DE PRESENCIA DE VENTILADOR EN VIVIENDA POR GRUPOS DE INGRESOS Y ADQUIRIDAS CON FINANCIAMIENTO (VSMM)			
							[0 - 4)	[4 y 7)	[7-11)	[11-15)	[35-∞)	[0 - 4)	[4 y 7)	[7-11)	[35-∞)
20148	Oaxaca	San Francisco Ozolotepec	Templado	Tarifa 1	1	0.000	0.001	0.003	0.007	0.015	0.314	0.005	0.011	0.021	0.040
20149	Oaxaca	San Francisco Sola	Cálido Seco	Tarifa 1	2	0.001	0.009	0.019	0.037	0.066	0.570	0.028	0.051	0.087	0.139
20150	Oaxaca	San Francisco Telixtlahuaca	Templado	Tarifa 1	5	0.002	0.001	0.003	0.007	0.015	0.314	0.005	0.011	0.021	0.040
20151	Oaxaca	San Francisco Teopan	Templado	Tarifa 1	2	0.000	0.001	0.003	0.007	0.015	0.314	0.005	0.011	0.021	0.040
20152	Oaxaca	San Francisco Tlapancingo	Templado	Tarifa 1	1	0.000	0.001	0.003	0.007	0.015	0.314	0.005	0.011	0.021	0.040
20153	Oaxaca	San Gabriel Mixtepec	Templado húmedo	Tarifa 1A	2	0.001	0.013	0.026	0.048	0.084	0.618	0.038	0.066	0.109	0.170
20154	Oaxaca	San Ildefonso Amatlán	Templado seco	Tarifa 1	2	0.001	0.015	0.030	0.054	0.093	0.640	0.039	0.068	0.112	0.174
20155	Oaxaca	San Ildefonso Sola	Cálido Seco	Tarifa 1	1	0.000	0.009	0.019	0.037	0.066	0.570	0.028	0.051	0.087	0.139
20156	Oaxaca	San Ildefonso Villa Alta	Templado húmedo	Tarifa 1	3	0.000	0.001	0.002	0.004	0.008	0.239	0.003	0.006	0.013	0.025
20157	Oaxaca	San Jacinto Amilpas	Templado seco	Tarifa 1	7	0.059	0.015	0.030	0.054	0.093	0.640	0.039	0.068	0.112	0.174
20158	Oaxaca	San Jacinto Tlacotepec	Cálido húmedo	Tarifa 1	1	0.000	0.005	0.010	0.021	0.039	0.470	#N/A	0.031	0.055	#N/A
20159	Oaxaca	San Jerónimo Coatlán	Cálido Seco	Tarifa 1	1	0.000	0.009	0.019	0.037	0.066	0.570	0.028	0.051	0.087	0.139
20160	Oaxaca	San Jerónimo Silacayoapilla	Templado seco	Tarifa 1	3	0.003	0.015	0.030	0.054	0.093	0.640	0.039	0.068	0.112	0.174
20161	Oaxaca	San Jerónimo Sosola	Templado seco	Tarifa 1	2	0.001	0.015	0.030	0.054	0.093	0.640	0.039	0.068	0.112	0.174
20162	Oaxaca	San Jerónimo Taviche	Templado seco	Tarifa 1	1	0.000	0.015	0.030	0.054	0.093	0.640	0.039	0.068	0.112	0.174
20163	Oaxaca	San Jerónimo Tecóatl	Templado húmedo	Tarifa 1	2	0.000	0.001	0.002	0.004	0.008	0.239	0.003	0.006	0.013	0.025
20164	Oaxaca	San Jorge Nuchita	Templado seco	Tarifa 1	2	0.001	0.015	0.030	0.054	0.093	0.640	0.039	0.068	0.112	0.174
20165	Oaxaca	San José Ayuquila	Cálido Seco	Tarifa 1	3	0.002	0.009	0.019	0.037	0.066	0.570	0.028	0.051	0.087	0.139
20166	Oaxaca	San José Chiltepec	Cálido húmedo	Tarifa 1A	3	0.033	0.056	0.095	0.152	0.227	0.825	0.126	0.192	0.276	0.375
20167	Oaxaca	San José del Peñasco	Templado húmedo	Tarifa 1	1	0.000	0.001	0.002	0.004	0.008	0.239	0.003	0.006	0.013	0.025
20168	Oaxaca	San José Estancia Grande	Cálido semi-húmedo	Tarifa 1B	2	0.016	0.098	0.155	0.231	0.325	0.890	0.192	0.275	0.374	0.482
20169	Oaxaca	San José Independencia	Templado húmedo	Tarifa 1	1	0.000	0.001	0.002	0.004	0.008	0.239	0.003	0.006	0.013	0.025
20170	Oaxaca	San José Lachiguiri	Cálido Seco	Tarifa 1	1	0.000	0.009	0.019	0.037	0.066	0.570	0.028	0.051	0.087	0.139
20171	Oaxaca	San José Tenango	Templado húmedo	Tarifa 1A	1	0.000	0.013	0.026	0.048	0.084	0.618	0.038	0.066	0.109	0.170
20172	Oaxaca	San Juan Achiutla	Templado	Tarifa 1	2	0.000	0.001	0.003	0.007	0.015	0.314	0.005	0.011	0.021	0.040
20173	Oaxaca	San Juan Atepec	Templado seco	Tarifa 1	2	0.001	0.015	0.030	0.054	0.093	0.640	0.039	0.068	0.112	0.174
20174	Oaxaca	Ánimas Trujano	Templado seco	Tarifa 1	6	0.031	0.015	0.030	0.054	0.093	0.640	0.039	0.068	0.112	0.174
20175	Oaxaca	San Juan Bautista Atlatluha	Templado	Tarifa 1	1	0.000	0.001	0.003	0.007	0.015	0.314	0.005	0.011	0.021	0.040
20176	Oaxaca	San Juan Bautista Coixtlahuaca	Templado	Tarifa 1	2	0.000	0.001	0.003	0.007	0.015	0.314	0.005	0.011	0.021	0.040
20177	Oaxaca	San Juan Bautista Cuicatlán	Templado seco	Tarifa 1A	3	0.030	0.124	0.191	0.276	0.377	0.914	0.223	0.313	0.416	#N/A
20178	Oaxaca	San Juan Bautista Guelache	Templado seco	Tarifa 1	5	0.015	0.015	0.030	0.054	0.093	0.640	0.039	0.068	0.112	0.174
20179	Oaxaca	San Juan Bautista Jayacatlán	Templado	Tarifa 1	2	0.000	0.001	0.003	0.007	0.015	0.314	0.005	0.011	0.021	0.040
20180	Oaxaca	San Juan Bautista Lo de Soto	Cálido semi-húmedo	Tarifa 1B	2	0.016	0.098	0.155	0.231	0.325	0.890	0.192	0.275	0.374	0.482
20181	Oaxaca	San Juan Bautista Suchitepec	Templado seco	Tarifa 1	2	0.001	0.015	0.030	0.054	0.093	0.640	0.039	0.068	0.112	0.174

ESTUDIO DE CARACTERIZACIÓN DEL USO DE AIRE ACONDICIONADO EN VIVIENDA DE INTERÉS SOCIAL

CLAVE MUNICIPIO	ESTADO	MUNICIPIO	ZONA CLIMÁTICA	TARIFA ELÉCTRICA	ESTRATO SOCIO ECONÓMICO	PROBABILIDAD DE PRESENCIA DE VENTILADOR EN VIVIENDA	PROBABILIDAD DE PRESENCIA DE VENTILADOR EN VIVIENDA POR GRUPOS DE INGRESOS (VSMM)					PROBABILIDAD DE PRESENCIA DE VENTILADOR EN VIVIENDA POR GRUPOS DE INGRESOS Y ADQUIRIDAS CON FINANCIAMIENTO (VSMM)			
							[0 - 4)	[4 y 7)	[7-11)	[11-15)	[35-∞)	[0 - 4)	[4 y 7)	[7-11)	[35-∞)
20182	Oaxaca	San Juan Bautista Tlacoatzintepec	Cálido húmedo	Tarifa 1A	2	0.016	0.056	0.095	0.152	0.227	0.825	0.126	0.192	0.276	0.375
20183	Oaxaca	San Juan Bautista Tlachichilco	Templado seco	Tarifa 1	2	0.001	0.015	0.030	0.054	0.093	0.640	0.039	0.068	0.112	0.174
20184	Oaxaca	San Juan Bautista Tuxtepec	Cálido húmedo	Tarifa 1B	5	0.109	0.057	0.096	0.153	0.229	0.826	0.127	0.194	0.278	0.377
20185	Oaxaca	San Juan Cacahuatpec	Cálido semi-húmedo	Tarifa 1B	3	0.032	0.098	0.155	0.231	0.325	0.890	0.192	0.275	0.374	0.482
20186	Oaxaca	San Juan Cieneguilla	Cálido Seco	Tarifa 1	3	0.002	0.009	0.019	0.037	0.066	0.570	0.028	0.051	0.087	0.139
20187	Oaxaca	San Juan Coatzacoatz	Templado húmedo	Tarifa 1A	1	0.000	0.013	0.026	0.048	0.084	0.618	0.038	0.066	0.109	0.170
20188	Oaxaca	San Juan Colorado	Cálido húmedo	Tarifa 1	1	0.000	0.005	0.010	0.021	0.039	0.470	#N/A	0.031	0.055	#N/A
20189	Oaxaca	San Juan Comaltepec	Cálido húmedo	Tarifa 1A	1	0.007	0.056	0.095	0.152	0.227	0.825	0.126	0.192	0.276	0.375
20190	Oaxaca	San Juan Cotzocón	Templado húmedo	Tarifa 1A	2	0.001	0.013	0.026	0.048	0.084	0.618	0.038	0.066	0.109	0.170
20191	Oaxaca	San Juan Chicomezúchil	Templado seco	Tarifa 1	2	0.001	0.015	0.030	0.054	0.093	0.640	0.039	0.068	0.112	0.174
20192	Oaxaca	San Juan Chilateca	Templado	Tarifa 1	5	0.002	0.001	0.003	0.007	0.015	0.314	0.005	0.011	0.021	0.040
20193	Oaxaca	San Juan del Estado	Templado seco	Tarifa 1	3	0.003	0.015	0.030	0.054	0.093	0.640	0.039	0.068	0.112	0.174
20194	Oaxaca	San Juan del Río	Templado seco	Tarifa 1	3	0.003	0.015	0.030	0.054	0.093	0.640	0.039	0.068	0.112	0.174
20195	Oaxaca	San Juan Diuxi	Templado	Tarifa 1	1	0.000	0.001	0.003	0.007	0.015	0.314	0.005	0.011	0.021	0.040
20196	Oaxaca	San Juan Evangelista Analco	Templado seco	Tarifa 1	2	0.001	0.015	0.030	0.054	0.093	0.640	0.039	0.068	0.112	0.174
20197	Oaxaca	San Juan Guelavía	Templado seco	Tarifa 1	3	0.003	0.015	0.030	0.054	0.093	0.640	0.039	0.068	0.112	0.174
20198	Oaxaca	San Juan Guichicovi	Cálido húmedo	Tarifa 1B	2	0.017	0.057	0.096	0.153	0.229	0.826	0.127	0.194	0.278	0.377
20198	Oaxaca	San Juan Guichicovi	Cálido húmedo	Tarifa 1B	2	0.017	0.057	0.096	0.153	0.229	0.826	0.127	0.194	0.278	0.377
20199	Oaxaca	San Juan Ihualtepec	Templado seco	Tarifa 1	2	0.001	0.015	0.030	0.054	0.093	0.640	0.039	0.068	0.112	0.174
20200	Oaxaca	San Juan Juquila Mixes	Templado	Tarifa 1	1	0.000	0.001	0.003	0.007	0.015	0.314	0.005	0.011	0.021	0.040
20201	Oaxaca	San Juan Juquila Vijanos	Templado húmedo	Tarifa 1	1	0.000	0.001	0.002	0.004	0.008	0.239	0.003	0.006	0.013	0.025
20202	Oaxaca	San Juan Lachao	Cálido semi-húmedo	Tarifa 1	2	0.001	0.010	0.021	0.040	0.071	#N/A	0.030	#N/A	#N/A	#N/A
20203	Oaxaca	San Juan Lachigalla	Cálido Seco	Tarifa 1	1	0.000	0.009	0.019	0.037	0.066	0.570	0.028	0.051	0.087	0.139
20204	Oaxaca	San Juan Lajarcia	Cálido Seco	Tarifa 1C	2	0.025	0.154	0.230	0.324	0.430	0.934	0.276	0.375	0.482	0.591
20205	Oaxaca	San Juan Lalana	Cálido húmedo	Tarifa 1B	1	0.008	0.057	0.096	0.153	0.229	0.826	0.127	0.194	0.278	0.377
20206	Oaxaca	San Juan de los Cués	Templado seco	Tarifa 1A	2	0.015	0.124	0.191	0.276	0.377	0.914	0.223	0.313	0.416	#N/A
20207	Oaxaca	San Juan Mazatlán	Cálido húmedo	Tarifa 1C	1		0.102	0.161	0.239	0.334	0.895	0.204	0.290	0.391	0.499
20208	Oaxaca	San Juan Mixtepec	Templado	Tarifa 1	2	0.000	0.001	0.003	0.007	0.015	0.314	0.005	0.011	0.021	0.040
20209	Oaxaca	San Juan Mixtepec	Templado	Tarifa 1	1	0.000	0.001	0.003	0.007	0.015	0.314	0.005	0.011	0.021	0.040
20210	Oaxaca	San Juan Ñumí	Templado	Tarifa 1	1	0.000	0.001	0.003	0.007	0.015	0.314	0.005	0.011	0.021	0.040
20211	Oaxaca	San Juan Ozolotepec	Templado	Tarifa 1	1	0.000	0.001	0.003	0.007	0.015	0.314	0.005	0.011	0.021	0.040
20212	Oaxaca	San Juan Petlapa	Templado húmedo	Tarifa 1A	1	0.000	0.013	0.026	0.048	0.084	0.618	0.038	0.066	0.109	0.170
20213	Oaxaca	San Juan Quiahije	Cálido semi-húmedo	Tarifa 1	2	0.001	0.010	0.021	0.040	0.071	#N/A	0.030	#N/A	#N/A	#N/A

ESTUDIO DE CARACTERIZACIÓN DEL USO DE AIRE ACONDICIONADO EN VIVIENDA DE INTERÉS SOCIAL

CLAVE MUNICIPIO	ESTADO	MUNICIPIO	ZONA CLIMÁTICA	TARIFA ELÉCTRICA	ESTRATO SOCIO ECONÓMICO	PROBABILIDAD DE PRESENCIA DE VENTILADOR EN VIVIENDA	PROBABILIDAD DE PRESENCIA DE VENTILADOR EN VIVIENDA POR GRUPOS DE INGRESOS (VSMM)					PROBABILIDAD DE PRESENCIA DE VENTILADOR EN VIVIENDA POR GRUPOS DE INGRESOS Y ADQUIRIDAS CON FINANCIAMIENTO (VSMM)			
							[0 - 4)	[4 y 7)	[7-11)	[11-15)	[35-∞)	[0 - 4)	[4 y 7)	[7-11)	[35-∞)
20214	Oaxaca	San Juan Quiotepec	Templado	Tarifa 1	2	0.000	0.001	0.003	0.007	0.015	0.314	0.005	0.011	0.021	0.040
20215	Oaxaca	San Juan Sayultepec	Templado	Tarifa 1	3	0.000	0.001	0.003	0.007	0.015	0.314	0.005	0.011	0.021	0.040
20216	Oaxaca	San Juan Tabaá	Templado húmedo	Tarifa 1	2	0.000	0.001	0.002	0.004	0.008	0.239	0.003	0.006	0.013	0.025
20217	Oaxaca	San Juan Tamazola	Templado	Tarifa 1	1	0.000	0.001	0.003	0.007	0.015	0.314	0.005	0.011	0.021	0.040
20218	Oaxaca	San Juan Teita	Templado	Tarifa 1	2	0.000	0.001	0.003	0.007	0.015	0.314	0.005	0.011	0.021	0.040
20219	Oaxaca	San Juan Teitipac	Templado seco	Tarifa 1	2	0.001	0.015	0.030	0.054	0.093	0.640	0.039	0.068	0.112	0.174
20220	Oaxaca	San Juan Tepeuxila	Templado seco	Tarifa 1	1	0.000	0.015	0.030	0.054	0.093	0.640	0.039	0.068	0.112	0.174
20221	Oaxaca	San Juan Teposcolula	Templado	Tarifa 1	2	0.000	0.001	0.003	0.007	0.015	0.314	0.005	0.011	0.021	0.040
20222	Oaxaca	San Juan Yaeé	Templado húmedo	Tarifa 1	2	0.000	0.001	0.002	0.004	0.008	0.239	0.003	0.006	0.013	0.025
20223	Oaxaca	San Juan Yatzona	Templado húmedo	Tarifa 1	2	0.000	0.001	0.002	0.004	0.008	0.239	0.003	0.006	0.013	0.025
20224	Oaxaca	San Juan Yucuita	Templado	Tarifa 1	3	0.000	0.001	0.003	0.007	0.015	0.314	0.005	0.011	0.021	0.040
20225	Oaxaca	San Lorenzo	Cálido semi-húmedo	Tarifa 1B	1	0.007	0.098	0.155	0.231	0.325	0.890	0.192	0.275	0.374	0.482
20226	Oaxaca	San Lorenzo Albarradas	Templado	Tarifa 1	2	0.000	0.001	0.003	0.007	0.015	0.314	0.005	0.011	0.021	0.040
20227	Oaxaca	San Lorenzo Cacaotepec	Templado seco	Tarifa 1A	5	0.100	0.124	0.191	0.276	0.377	0.914	0.223	0.313	0.416	#N/A
20228	Oaxaca	San Lorenzo Cuaunecuiltitla	Templado	Tarifa 1	1	0.000	0.001	0.003	0.007	0.015	0.314	0.005	0.011	0.021	0.040
20229	Oaxaca	San Lorenzo Texmelúcan	Cálido semi-húmedo	Tarifa 1	1		0.010	0.021	0.040	0.071	#N/A	0.030	#N/A	#N/A	#N/A
20230	Oaxaca	San Lorenzo Victoria	Cálido Seco	Tarifa 1	2	0.001	0.009	0.019	0.037	0.066	0.570	0.028	0.051	0.087	0.139
20231	Oaxaca	San Lucas Camotlán	Cálido húmedo	Tarifa 1	1	0.000	0.005	0.010	0.021	0.039	0.470	#N/A	0.031	0.055	#N/A
20232	Oaxaca	San Lucas Ojitlán	Cálido húmedo	Tarifa 1B	1	0.008	0.057	0.096	0.153	0.229	0.826	0.127	0.194	0.278	0.377
20233	Oaxaca	San Lucas Quiavini	Templado	Tarifa 1	2	0.000	0.001	0.003	0.007	0.015	0.314	0.005	0.011	0.021	0.040
20234	Oaxaca	San Lucas Zoquiápam	Templado húmedo	Tarifa 1	1	0.000	0.001	0.002	0.004	0.008	0.239	0.003	0.006	0.013	0.025
20235	Oaxaca	San Luis Amatlán	Templado seco	Tarifa 1	1	0.000	0.015	0.030	0.054	0.093	0.640	0.039	0.068	0.112	0.174
20236	Oaxaca	San Marcial Ozolotepec	Semifrio-húmedo	Tarifa 1	1		#N/A	#N/A	#N/A	#N/A	#N/A	#N/A	#N/A	#N/A	#N/A
20237	Oaxaca	San Marcos Arteaga	Templado seco	Tarifa 1	3	0.003	0.015	0.030	0.054	0.093	0.640	0.039	0.068	0.112	0.174
20238	Oaxaca	San Martín de los Cansecos	Templado seco	Tarifa 1	2	0.001	0.015	0.030	0.054	0.093	0.640	0.039	0.068	0.112	0.174
20239	Oaxaca	San Martín Huamelúlpam	Templado	Tarifa 1	2	0.000	0.001	0.003	0.007	0.015	0.314	0.005	0.011	0.021	0.040
20240	Oaxaca	San Martín Itunyoso	Templado	Tarifa 1	1	0.000	0.001	0.003	0.007	0.015	0.314	0.005	0.011	0.021	0.040
20241	Oaxaca	San Martín Lachilá	Templado seco	Tarifa 1	2	0.001	0.015	0.030	0.054	0.093	0.640	0.039	0.068	0.112	0.174
20242	Oaxaca	San Martín Peras	Templado húmedo	Tarifa 1	1	0.000	0.001	0.002	0.004	0.008	0.239	0.003	0.006	0.013	0.025
20243	Oaxaca	San Martín Tilcajete	Templado seco	Tarifa 1	3	0.003	0.015	0.030	0.054	0.093	0.640	0.039	0.068	0.112	0.174
20244	Oaxaca	San Martín Toxpalan	Cálido Seco	Tarifa 1A	2	0.013	0.091	0.145	0.219	0.310	0.882	0.181	0.263	0.359	0.466
20245	Oaxaca	San Martín Zacatepec	Templado seco	Tarifa 1	3	0.003	0.015	0.030	0.054	0.093	0.640	0.039	0.068	0.112	0.174
20246	Oaxaca	San Mateo Cajonos	Templado húmedo	Tarifa 1	2	0.000	0.001	0.002	0.004	0.008	0.239	0.003	0.006	0.013	0.025
20247	Oaxaca	Capulálpam de Méndez	Templado seco	Tarifa 1	5	0.015	0.015	0.030	0.054	0.093	0.640	0.039	0.068	0.112	0.174

ESTUDIO DE CARACTERIZACIÓN DEL USO DE AIRE ACONDICIONADO EN VIVIENDA DE INTERÉS SOCIAL

CLAVE MUNICIPIO	ESTADO	MUNICIPIO	ZONA CLIMÁTICA	TARIFA ELÉCTRICA	ESTRATO SOCIO ECO-NÓMICO	PROBABILIDAD DE PRESENCIA DE VENTILADOR EN VIVIENDA	PROBABILIDAD DE PRESENCIA DE VENTILADOR EN VIVIENDA POR GRUPOS DE INGRESOS (VSMM)					PROBABILIDAD DE PRESENCIA DE VENTILADOR EN VIVIENDA POR GRUPOS DE INGRESOS Y ADQUIRIDAS CON FINANCIAMIENTO (VSMM)			
							[0 - 4)	[4 y 7)	[7-11)	[11-15)	[35-∞)	[0 - 4)	[4 y 7)	[7-11)	[35-∞)
20248	Oaxaca	San Mateo del Mar	Cálido Seco	Tarifa 1C	1	0.012	0.154	0.230	0.324	0.430	0.934	0.276	0.375	0.482	0.591
20249	Oaxaca	San Mateo Yoloxochitlán	Templado húmedo	Tarifa 1	2	0.000	0.001	0.002	0.004	0.008	0.239	0.003	0.006	0.013	0.025
20250	Oaxaca	San Mateo Etlatongo	Templado	Tarifa 1	2	0.000	0.001	0.003	0.007	0.015	0.314	0.005	0.011	0.021	0.040
20251	Oaxaca	San Mateo Nejápam	Cálido semi-húmedo	Tarifa 1	2	0.001	0.010	0.021	0.040	0.071	#N/A	0.030	#N/A	#N/A	#N/A
20252	Oaxaca	San Mateo Peñasco	Templado	Tarifa 1	1	0.000	0.001	0.003	0.007	0.015	0.314	0.005	0.011	0.021	0.040
20253	Oaxaca	San Mateo Piñas	Templado	Tarifa 1	1	0.000	0.001	0.003	0.007	0.015	0.314	0.005	0.011	0.021	0.040
20254	Oaxaca	San Mateo Río Hondo	Semifrio-húmedo	Tarifa 1	1		#N/A	#N/A	#N/A	#N/A	#N/A	#N/A	#N/A	#N/A	#N/A
20255	Oaxaca	San Mateo Sindihui	Templado	Tarifa 1	1	0.000	0.001	0.003	0.007	0.015	0.314	0.005	0.011	0.021	0.040
20256	Oaxaca	San Mateo Tlapiltepec	Templado	Tarifa 1	2	0.000	0.001	0.003	0.007	0.015	0.314	0.005	0.011	0.021	0.040
20257	Oaxaca	San Melchor Betaza	Templado húmedo	Tarifa 1	2	0.000	0.001	0.002	0.004	0.008	0.239	0.003	0.006	0.013	0.025
20258	Oaxaca	San Miguel Achiutla	Templado	Tarifa 1	2	0.000	0.001	0.003	0.007	0.015	0.314	0.005	0.011	0.021	0.040
20259	Oaxaca	San Miguel Ahuehuetitlán	Templado seco	Tarifa 1	2	0.001	0.015	0.030	0.054	0.093	0.640	0.039	0.068	0.112	0.174
20260	Oaxaca	San Miguel Aloápam	Templado seco	Tarifa 1	2	0.001	0.015	0.030	0.054	0.093	0.640	0.039	0.068	0.112	0.174
20261	Oaxaca	San Miguel Amatitlán	Templado seco	Tarifa 1	2	0.001	0.015	0.030	0.054	0.093	0.640	0.039	0.068	0.112	0.174
20262	Oaxaca	San Miguel Amatlán	Templado seco	Tarifa 1	2	0.001	0.015	0.030	0.054	0.093	0.640	0.039	0.068	0.112	0.174
20263	Oaxaca	San Miguel Coatlán	Templado	Tarifa 1	1	0.000	0.001	0.003	0.007	0.015	0.314	0.005	0.011	0.021	0.040
20264	Oaxaca	San Miguel Chicahua	Templado	Tarifa 1	1	0.000	0.001	0.003	0.007	0.015	0.314	0.005	0.011	0.021	0.040
20265	Oaxaca	San Miguel Chimalapa	Cálido semi-húmedo	Tarifa 1C	2	0.030	0.163	0.242	0.337	0.444	0.938	0.288	0.388	0.496	0.604
20266	Oaxaca	San Miguel del Puerto	Templado húmedo	Tarifa 1B	1	0.000	0.013	0.026	0.049	0.084	0.620	0.038	0.067	0.110	0.171
20267	Oaxaca	San Miguel del Río	Templado seco	Tarifa 1	3	0.003	0.015	0.030	0.054	0.093	0.640	0.039	0.068	0.112	0.174
20268	Oaxaca	San Miguel Ejutla	Templado seco	Tarifa 1	2	0.001	0.015	0.030	0.054	0.093	0.640	0.039	0.068	0.112	0.174
20269	Oaxaca	San Miguel el Grande	Templado	Tarifa 1	2	0.000	0.001	0.003	0.007	0.015	0.314	0.005	0.011	0.021	0.040
20270	Oaxaca	San Miguel Huautla	Templado seco	Tarifa 1	1	0.000	0.015	0.030	0.054	0.093	0.640	0.039	0.068	0.112	0.174
20271	Oaxaca	San Miguel Mixtepec	Templado seco	Tarifa 1	1	0.000	0.015	0.030	0.054	0.093	0.640	0.039	0.068	0.112	0.174
20272	Oaxaca	San Miguel Panixtlahuaca	Cálido semi-húmedo	Tarifa 1	1		0.010	0.021	0.040	0.071	#N/A	0.030	#N/A	#N/A	#N/A
20273	Oaxaca	San Miguel Peras	Templado seco	Tarifa 1	1	0.000	0.015	0.030	0.054	0.093	0.640	0.039	0.068	0.112	0.174
20274	Oaxaca	San Miguel Piedras	Templado	Tarifa 1	1	0.000	0.001	0.003	0.007	0.015	0.314	0.005	0.011	0.021	0.040
20275	Oaxaca	San Miguel Quetzaltepec	Templado húmedo	Tarifa 1	1	0.000	0.001	0.002	0.004	0.008	0.239	0.003	0.006	0.013	0.025
20276	Oaxaca	San Miguel Santa Flor	Templado húmedo	Tarifa 1	1	0.000	0.001	0.002	0.004	0.008	0.239	0.003	0.006	0.013	0.025
20277	Oaxaca	Villa Sola de Vega	Cálido Seco	Tarifa 1	1	0.000	0.009	0.019	0.037	0.066	0.570	0.028	0.051	0.087	0.139
20278	Oaxaca	San Miguel Soyaltepec	Cálido húmedo	Tarifa 1	2	0.001	0.005	0.010	0.021	0.039	0.470	#N/A	0.031	0.055	#N/A
20279	Oaxaca	San Miguel Suchixtepec	Templado	Tarifa 1	1	0.000	0.001	0.003	0.007	0.015	0.314	0.005	0.011	0.021	0.040
20280	Oaxaca	Villa Talea de Castro	Templado húmedo	Tarifa 1	2	0.000	0.001	0.002	0.004	0.008	0.239	0.003	0.006	0.013	0.025
20281	Oaxaca	San Miguel Tecmatlán	Templado	Tarifa 1	3	0.000	0.001	0.003	0.007	0.015	0.314	0.005	0.011	0.021	0.040

ESTUDIO DE CARACTERIZACIÓN DEL USO DE AIRE ACONDICIONADO EN VIVIENDA DE INTERÉS SOCIAL

CLAVE MUNICIPIO	ESTADO	MUNICIPIO	ZONA CLIMÁTICA	TARIFA ELÉCTRICA	ESTRATO SOCIO ECO-NÓMICO	PROBABILIDAD DE PRESENCIA DE VENTILADOR EN VIVIENDA	PROBABILIDAD DE PRESENCIA DE VENTILADOR EN VIVIENDA POR GRUPOS DE INGRESOS (VSMM)					PROBABILIDAD DE PRESENCIA DE VENTILADOR EN VIVIENDA POR GRUPOS DE INGRESOS Y ADQUIRIDAS CON FINANCIAMIENTO (VSMM)			
							[0 - 4)	[4 y 7)	[7-11)	[11-15)	[35-∞)	[0 - 4)	[4 y 7)	[7-11)	[35-∞)
20282	Oaxaca	San Miguel Tenango	Cálido Seco	Tarifa 1C	2	0.025	0.154	0.230	0.324	0.430	0.934	0.276	0.375	0.482	0.591
20283	Oaxaca	San Miguel Tequixtepec	Templado	Tarifa 1	2	0.000	0.001	0.003	0.007	0.015	0.314	0.005	0.011	0.021	0.040
20284	Oaxaca	San Miguel Tilquiápam	Templado seco	Tarifa 1B	1	0.007	0.125	0.192	0.278	0.379	0.915	0.224	0.315	0.418	0.527
20285	Oaxaca	San Miguel Tlacamama	Cálido semi-húmedo	Tarifa 1B	2	0.016	0.098	0.155	0.231	0.325	0.890	0.192	0.275	0.374	0.482
20286	Oaxaca	San Miguel Tlacotepec	Templado seco	Tarifa 1	2	0.001	0.015	0.030	0.054	0.093	0.640	0.039	0.068	0.112	0.174
20287	Oaxaca	San Miguel Tulancingo	Templado	Tarifa 1	2	0.000	0.001	0.003	0.007	0.015	0.314	0.005	0.011	0.021	0.040
20288	Oaxaca	San Miguel Yotao	Templado húmedo	Tarifa 1	1	0.000	0.001	0.002	0.004	0.008	0.239	0.003	0.006	0.013	0.025
20289	Oaxaca	San Nicolás	Templado seco	Tarifa 1	2	0.001	0.015	0.030	0.054	0.093	0.640	0.039	0.068	0.112	0.174
20290	Oaxaca	San Nicolás Hidalgo	Templado	Tarifa 1	3	0.000	0.001	0.003	0.007	0.015	0.314	0.005	0.011	0.021	0.040
20291	Oaxaca	San Pablo Coatlán	Templado seco	Tarifa 1	2	0.001	0.015	0.030	0.054	0.093	0.640	0.039	0.068	0.112	0.174
20292	Oaxaca	San Pablo Cuatro Venados	Templado seco	Tarifa 1	1	0.000	0.015	0.030	0.054	0.093	0.640	0.039	0.068	0.112	0.174
20293	Oaxaca	San Pablo ETLA	Templado seco	Tarifa 1	7	0.059	0.015	0.030	0.054	0.093	0.640	0.039	0.068	0.112	0.174
20294	Oaxaca	San Pablo Huitzo	Templado seco	Tarifa 1	5	0.015	0.015	0.030	0.054	0.093	0.640	0.039	0.068	0.112	0.174
20295	Oaxaca	San Pablo Huixtepec	Templado seco	Tarifa 1	5	0.015	0.015	0.030	0.054	0.093	0.640	0.039	0.068	0.112	0.174
20296	Oaxaca	San Pablo Macuiltianguis	Templado húmedo	Tarifa 1	2	0.000	0.001	0.002	0.004	0.008	0.239	0.003	0.006	0.013	0.025
20297	Oaxaca	San Pablo Tlaxiaco	Templado	Tarifa 1	1	0.000	0.001	0.003	0.007	0.015	0.314	0.005	0.011	0.021	0.040
20298	Oaxaca	San Pablo Villa de Mitla	Templado	Tarifa 1	3	0.000	0.001	0.003	0.007	0.015	0.314	0.005	0.011	0.021	0.040
20299	Oaxaca	San Pablo Yaganiza	Semifrio-húmedo	Tarifa 1	2		#N/A	#N/A	#N/A	#N/A	#N/A	#N/A	#N/A	#N/A	#N/A
20300	Oaxaca	San Pedro Amuzgos	Cálido húmedo	Tarifa 1B	2	0.017	0.057	0.096	0.153	0.229	0.826	0.127	0.194	0.278	0.377
20301	Oaxaca	San Pedro Apóstol	Templado seco	Tarifa 1	3	0.003	0.015	0.030	0.054	0.093	0.640	0.039	0.068	0.112	0.174
20302	Oaxaca	San Pedro Atoyac	Cálido húmedo	Tarifa 1B	1	0.008	0.057	0.096	0.153	0.229	0.826	0.127	0.194	0.278	0.377
20303	Oaxaca	San Pedro Cajonos	Templado	Tarifa 1	2	0.000	0.001	0.003	0.007	0.015	0.314	0.005	0.011	0.021	0.040
20304	Oaxaca	San Pedro Coxcattepec Cántaros	Templado	Tarifa 1	1	0.000	0.001	0.003	0.007	0.015	0.314	0.005	0.011	0.021	0.040
20305	Oaxaca	San Pedro Comitancillo	Cálido Seco	Tarifa 1C	6	0.224	0.154	0.230	0.324	0.430	0.934	0.276	0.375	0.482	0.591
20306	Oaxaca	San Pedro el Alto	Templado	Tarifa 1	1	0.000	0.001	0.003	0.007	0.015	0.314	0.005	0.011	0.021	0.040
20307	Oaxaca	San Pedro Huamelula	Cálido Seco	Tarifa 1C	2	0.025	0.154	0.230	0.324	0.430	0.934	0.276	0.375	0.482	0.591
20308	Oaxaca	San Pedro Huilotepec	Cálido Seco	Tarifa 1C	3		0.154	0.230	0.324	0.430	0.934	0.276	0.375	0.482	0.591
20309	Oaxaca	San Pedro Ixcatlán	Cálido húmedo	Tarifa 1A	1	0.007	0.056	0.095	0.152	0.227	0.825	0.126	0.192	0.276	0.375
20310	Oaxaca	San Pedro Ixtlahuaca	Templado seco	Tarifa 1	3	0.003	0.015	0.030	0.054	0.093	0.640	0.039	0.068	0.112	0.174
20311	Oaxaca	San Pedro Jaltepetongo	Templado seco	Tarifa 1	2	0.001	0.015	0.030	0.054	0.093	0.640	0.039	0.068	0.112	0.174
20312	Oaxaca	San Pedro Jicayán	Cálido húmedo	Tarifa 1B	1	0.008	0.057	0.096	0.153	0.229	0.826	0.127	0.194	0.278	0.377
20313	Oaxaca	San Pedro Jocotipac	Templado seco	Tarifa 1	2	0.001	0.015	0.030	0.054	0.093	0.640	0.039	0.068	0.112	0.174
20314	Oaxaca	San Pedro Juchatengo	Cálido semi-húmedo	Tarifa 1	2	0.001	0.010	0.021	0.040	0.071	#N/A	0.030	#N/A	#N/A	#N/A
20315	Oaxaca	San Pedro Mártir	Templado seco	Tarifa 1	1	0.000	0.015	0.030	0.054	0.093	0.640	0.039	0.068	0.112	0.174

ESTUDIO DE CARACTERIZACIÓN DEL USO DE AIRE ACONDICIONADO EN VIVIENDA DE INTERÉS SOCIAL

CLAVE MUNICIPIO	ESTADO	MUNICIPIO	ZONA CLIMÁTICA	TARIFA ELÉCTRICA	ESTRATO SOCIO ECONÓMICO	PROBABILIDAD DE PRESENCIA DE VENTILADOR EN VIVIENDA	PROBABILIDAD DE PRESENCIA DE VENTILADOR EN VIVIENDA POR GRUPOS DE INGRESOS (VSMM)					PROBABILIDAD DE PRESENCIA DE VENTILADOR EN VIVIENDA POR GRUPOS DE INGRESOS Y ADQUIRIDAS CON FINANCIAMIENTO (VSMM)			
							[0 - 4)	[4 y 7)	[7-11)	[11-15)	[35-∞)	[0 - 4)	[4 y 7)	[7-11)	[35-∞)
20316	Oaxaca	San Pedro Mártir Quiechapa	Cálido Seco	Tarifa 1	2	0.001	0.009	0.019	0.037	0.066	0.570	0.028	0.051	0.087	0.139
20317	Oaxaca	San Pedro Mártir Yucuxaco	Templado	Tarifa 1	2	0.000	0.001	0.003	0.007	0.015	0.314	0.005	0.011	0.021	0.040
20318	Oaxaca	San Pedro Mixtepec	Cálido semi-húmedo	Tarifa 1B	5	0.105	0.098	0.155	0.231	0.325	0.890	0.192	0.275	0.374	0.482
20319	Oaxaca	San Pedro Mixtepec	Templado	Tarifa 1	1	0.000	0.001	0.003	0.007	0.015	0.314	0.005	0.011	0.021	0.040
20320	Oaxaca	San Pedro Molinos	Templado	Tarifa 1	2	0.000	0.001	0.003	0.007	0.015	0.314	0.005	0.011	0.021	0.040
20321	Oaxaca	San Pedro Nopala	Templado	Tarifa 1	2	0.000	0.001	0.003	0.007	0.015	0.314	0.005	0.011	0.021	0.040
20322	Oaxaca	San Pedro Ocopetatlillo	Templado húmedo	Tarifa 1	1	0.000	0.001	0.002	0.004	0.008	0.239	0.003	0.006	0.013	0.025
20323	Oaxaca	San Pedro Ocoatepec	Templado	Tarifa 1B	1	0.001	0.023	0.044	0.076	0.125	0.702	0.058	0.098	0.154	0.228
20324	Oaxaca	San Pedro Pochutla	Cálido semi-húmedo	Tarifa 1C	3	0.057	0.163	0.242	0.337	0.444	0.938	0.288	0.388	0.496	0.604
20325	Oaxaca	San Pedro Quiatoni	Templado seco	Tarifa 1	1	0.000	0.015	0.030	0.054	0.093	0.640	0.039	0.068	0.112	0.174
20326	Oaxaca	San Pedro Sochiápam	Templado húmedo	Tarifa 1A	1	0.000	0.013	0.026	0.048	0.084	0.618	0.038	0.066	0.109	0.170
20327	Oaxaca	San Pedro Tapanatepec	Cálido semi-húmedo	Tarifa 1C	3	0.057	0.163	0.242	0.337	0.444	0.938	0.288	0.388	0.496	0.604
20328	Oaxaca	San Pedro Taviche	Cálido Seco	Tarifa 1	1	0.000	0.009	0.019	0.037	0.066	0.570	0.028	0.051	0.087	0.139
20329	Oaxaca	San Pedro Teozacoalco	Templado	Tarifa 1	1	0.000	0.001	0.003	0.007	0.015	0.314	0.005	0.011	0.021	0.040
20330	Oaxaca	San Pedro Teutila	Cálido húmedo	Tarifa 1	1	0.000	0.005	0.010	0.021	0.039	0.470	#N/A	0.031	0.055	#N/A
20331	Oaxaca	San Pedro Tidaá	Templado	Tarifa 1	2	0.000	0.001	0.003	0.007	0.015	0.314	0.005	0.011	0.021	0.040
20332	Oaxaca	San Pedro Topiltepec	Templado	Tarifa 1	2	0.000	0.001	0.003	0.007	0.015	0.314	0.005	0.011	0.021	0.040
20333	Oaxaca	San Pedro Totolápam	Cálido Seco	Tarifa 1C	3		0.154	0.230	0.324	0.430	0.934	0.276	0.375	0.482	0.591
20334	Oaxaca	Villa de Tututepec de Melchor Ocampo	Cálido semi-húmedo	Tarifa 1B	3	0.032	0.098	0.155	0.231	0.325	0.890	0.192	0.275	0.374	0.482
20335	Oaxaca	San Pedro Yaneri	Templado húmedo	Tarifa 1	1	0.000	0.001	0.002	0.004	0.008	0.239	0.003	0.006	0.013	0.025
20336	Oaxaca	San Pedro Yólox	Templado seco	Tarifa 1	2	0.001	0.015	0.030	0.054	0.093	0.640	0.039	0.068	0.112	0.174
20337	Oaxaca	San Pedro y San Pablo Ayutla	Templado húmedo	Tarifa 1	1	0.000	0.001	0.002	0.004	0.008	0.239	0.003	0.006	0.013	0.025
20338	Oaxaca	Villa de Etla	Templado seco	Tarifa 1	6	0.031	0.015	0.030	0.054	0.093	0.640	0.039	0.068	0.112	0.174
20339	Oaxaca	San Pedro y San Pablo Teposcolula	Templado	Tarifa 1	5	0.002	0.001	0.003	0.007	0.015	0.314	0.005	0.011	0.021	0.040
20340	Oaxaca	San Pedro y San Pablo Tequixtepec	Templado seco	Tarifa 1	3	0.003	0.015	0.030	0.054	0.093	0.640	0.039	0.068	0.112	0.174
20341	Oaxaca	San Pedro Yucunama	Templado	Tarifa 1	3	0.000	0.001	0.003	0.007	0.015	0.314	0.005	0.011	0.021	0.040
20342	Oaxaca	San Raymundo Jalpan	Templado seco	Tarifa 1	3	0.003	0.015	0.030	0.054	0.093	0.640	0.039	0.068	0.112	0.174
20343	Oaxaca	San Sebastián Abasolo	Templado seco	Tarifa 1	3	0.003	0.015	0.030	0.054	0.093	0.640	0.039	0.068	0.112	0.174
20344	Oaxaca	San Sebastián Coatlán	Templado seco	Tarifa 1	1	0.000	0.015	0.030	0.054	0.093	0.640	0.039	0.068	0.112	0.174
20345	Oaxaca	San Sebastián Ixcapa	Cálido húmedo	Tarifa 1B	2	0.017	0.057	0.096	0.153	0.229	0.826	0.127	0.194	0.278	0.377
20346	Oaxaca	San Sebastián Nicananduta	Templado seco	Tarifa 1	2	0.001	0.015	0.030	0.054	0.093	0.640	0.039	0.068	0.112	0.174
20347	Oaxaca	San Sebastián Río Hondo	Semifrio-húmedo	Tarifa 1	1		#N/A	#N/A	#N/A	#N/A	#N/A	#N/A	#N/A	#N/A	#N/A

ESTUDIO DE CARACTERIZACIÓN DEL USO DE AIRE ACONDICIONADO EN VIVIENDA DE INTERÉS SOCIAL

CLAVE MUNICIPIO	ESTADO	MUNICIPIO	ZONA CLIMÁTICA	TARIFA ELÉCTRICA	ESTRATO SOCIO ECONÓMICO	PROBABILIDAD DE PRESENCIA DE VENTILADOR EN VIVIENDA	PROBABILIDAD DE PRESENCIA DE VENTILADOR EN VIVIENDA POR GRUPOS DE INGRESOS (VSMM)					PROBABILIDAD DE PRESENCIA DE VENTILADOR EN VIVIENDA POR GRUPOS DE INGRESOS Y ADQUIRIDAS CON FINANCIAMIENTO (VSMM)			
							[0 - 4)	[4 y 7)	[7-11)	[11-15)	[35-∞)	[0 - 4)	[4 y 7)	[7-11)	[35-∞)
20348	Oaxaca	San Sebastián Tecomaxtlahuaca	Templado húmedo	Tarifa 1	2	0.000	0.001	0.002	0.004	0.008	0.239	0.003	0.006	0.013	0.025
20349	Oaxaca	San Sebastián Teitipac	Templado seco	Tarifa 1	2	0.001	0.015	0.030	0.054	0.093	0.640	0.039	0.068	0.112	0.174
20350	Oaxaca	San Sebastián Tutla	Templado seco	Tarifa 1	7	0.059	0.015	0.030	0.054	0.093	0.640	0.039	0.068	0.112	0.174
20351	Oaxaca	San Simón Almolongas	Templado seco	Tarifa 1	2	0.001	0.015	0.030	0.054	0.093	0.640	0.039	0.068	0.112	0.174
20352	Oaxaca	San Simón Zahuatlán	Templado seco	Tarifa 1	1	0.000	0.015	0.030	0.054	0.093	0.640	0.039	0.068	0.112	0.174
20353	Oaxaca	Santa Ana	Templado seco	Tarifa 1	2	0.001	0.015	0.030	0.054	0.093	0.640	0.039	0.068	0.112	0.174
20354	Oaxaca	Santa Ana Ateixtlahuaca	Templado	Tarifa 1	1	0.000	0.001	0.003	0.007	0.015	0.314	0.005	0.011	0.021	0.040
20355	Oaxaca	Santa Ana Cuauhtémoc	Templado húmedo	Tarifa 1	1	0.000	0.001	0.002	0.004	0.008	0.239	0.003	0.006	0.013	0.025
20356	Oaxaca	Santa Ana del Valle	Templado seco	Tarifa 1	3	0.003	0.015	0.030	0.054	0.093	0.640	0.039	0.068	0.112	0.174
20357	Oaxaca	Santa Ana Tavela	Templado seco	Tarifa 1C	2		0.202	0.289	0.392	0.502	#N/A	0.328	0.432	0.541	0.647
20358	Oaxaca	Santa Ana Tlapacoyan	Templado	Tarifa 1	2	0.000	0.001	0.003	0.007	0.015	0.314	0.005	0.011	0.021	0.040
20359	Oaxaca	Santa Ana Yareni	Templado seco	Tarifa 1	2	0.001	0.015	0.030	0.054	0.093	0.640	0.039	0.068	0.112	0.174
20360	Oaxaca	Santa Ana Zegache	Templado seco	Tarifa 1C	2		0.202	0.289	0.392	0.502	#N/A	0.328	0.432	0.541	0.647
20361	Oaxaca	Santa Catalina Quierí	Cálido Seco	Tarifa 1	1	0.000	0.009	0.019	0.037	0.066	0.570	0.028	0.051	0.087	0.139
20362	Oaxaca	Santa Catarina Cuixtla	Templado	Tarifa 1	2	0.000	0.001	0.003	0.007	0.015	0.314	0.005	0.011	0.021	0.040
20363	Oaxaca	Santa Catarina Ixtepeji	Templado seco	Tarifa 1	2	0.001	0.015	0.030	0.054	0.093	0.640	0.039	0.068	0.112	0.174
20364	Oaxaca	Santa Catarina Juquila	Cálido semi-húmedo	Tarifa 1	2	0.001	0.010	0.021	0.040	0.071	#N/A	0.030	#N/A	#N/A	#N/A
20365	Oaxaca	Santa Catarina Lachatao	Templado seco	Tarifa 1	2	0.001	0.015	0.030	0.054	0.093	0.640	0.039	0.068	0.112	0.174
20366	Oaxaca	Santa Catarina Loxicha	Templado	Tarifa 1	1	0.000	0.001	0.003	0.007	0.015	0.314	0.005	0.011	0.021	0.040
20367	Oaxaca	Santa Catarina Mechoacán	Cálido húmedo	Tarifa 1B	1	0.008	0.057	0.096	0.153	0.229	0.826	0.127	0.194	0.278	0.377
20368	Oaxaca	Santa Catarina Minas	Templado seco	Tarifa 1	2	0.001	0.015	0.030	0.054	0.093	0.640	0.039	0.068	0.112	0.174
20369	Oaxaca	Santa Catarina Quiané	Templado	Tarifa 1	3	0.000	0.001	0.003	0.007	0.015	0.314	0.005	0.011	0.021	0.040
20370	Oaxaca	Santa Catarina Tayata	Templado	Tarifa 1	2	0.000	0.001	0.003	0.007	0.015	0.314	0.005	0.011	0.021	0.040
20371	Oaxaca	Santa Catarina Ticuá	Templado	Tarifa 1	2	0.000	0.001	0.003	0.007	0.015	0.314	0.005	0.011	0.021	0.040
20372	Oaxaca	Santa Catarina Yasonotú	Templado	Tarifa 1	1	0.000	0.001	0.003	0.007	0.015	0.314	0.005	0.011	0.021	0.040
20373	Oaxaca	Santa Catarina Zapouquila	Templado	Tarifa 1	2	0.000	0.001	0.003	0.007	0.015	0.314	0.005	0.011	0.021	0.040
20374	Oaxaca	Santa Cruz Acatepec	Cálido húmedo	Tarifa 1	1	0.000	0.005	0.010	0.021	0.039	0.470	#N/A	0.031	0.055	#N/A
20375	Oaxaca	Santa Cruz Amilpas	Templado seco	Tarifa 1	7	0.059	0.015	0.030	0.054	0.093	0.640	0.039	0.068	0.112	0.174
20376	Oaxaca	Santa Cruz de Bravo	Templado	Tarifa 1	3	0.000	0.001	0.003	0.007	0.015	0.314	0.005	0.011	0.021	0.040
20377	Oaxaca	Santa Cruz Itundujia	Templado	Tarifa 1	1	0.000	0.001	0.003	0.007	0.015	0.314	0.005	0.011	0.021	0.040
20378	Oaxaca	Santa Cruz Mixtepec	Templado seco	Tarifa 1	2	0.001	0.015	0.030	0.054	0.093	0.640	0.039	0.068	0.112	0.174
20379	Oaxaca	Santa Cruz Nundaco	Templado	Tarifa 1	1	0.000	0.001	0.003	0.007	0.015	0.314	0.005	0.011	0.021	0.040
20380	Oaxaca	Santa Cruz Papalutla	Templado seco	Tarifa 1	2	0.001	0.015	0.030	0.054	0.093	0.640	0.039	0.068	0.112	0.174
20381	Oaxaca	Santa Cruz Tacache de Mina	Templado seco	Tarifa 1	3	0.003	0.015	0.030	0.054	0.093	0.640	0.039	0.068	0.112	0.174

ESTUDIO DE CARACTERIZACIÓN DEL USO DE AIRE ACONDICIONADO EN VIVIENDA DE INTERÉS SOCIAL

CLAVE MUNICIPIO	ESTADO	MUNICIPIO	ZONA CLIMÁTICA	TARIFA ELÉCTRICA	ESTRATO SOCIO ECONÓMICO	PROBABILIDAD DE PRESENCIA DE VENTILADOR EN VIVIENDA	PROBABILIDAD DE PRESENCIA DE VENTILADOR EN VIVIENDA POR GRUPOS DE INGRESOS (VSMM)					PROBABILIDAD DE PRESENCIA DE VENTILADOR EN VIVIENDA POR GRUPOS DE INGRESOS Y ADQUIRIDAS CON FINANCIAMIENTO (VSMM)			
							[0 - 4)	[4 y 7)	[7-11)	[11-15)	[35-∞)	[0 - 4)	[4 y 7)	[7-11)	[35-∞)
20382	Oaxaca	Santa Cruz Tacahua	Templado	Tarifa 1	1	0.000	0.001	0.003	0.007	0.015	0.314	0.005	0.011	0.021	0.040
20383	Oaxaca	Santa Cruz Tayata	Templado	Tarifa 1	1	0.000	0.001	0.003	0.007	0.015	0.314	0.005	0.011	0.021	0.040
20384	Oaxaca	Santa Cruz Xitla	Templado seco	Tarifa 1	2	0.001	0.015	0.030	0.054	0.093	0.640	0.039	0.068	0.112	0.174
20385	Oaxaca	Santa Cruz Xoxocotlán	Templado seco	Tarifa 1	6	0.031	0.015	0.030	0.054	0.093	0.640	0.039	0.068	0.112	0.174
20386	Oaxaca	Santa Cruz Zenzontepec	Cálido húmedo	Tarifa 1	1	0.000	0.005	0.010	0.021	0.039	0.470	#N/A	0.031	0.055	#N/A
20387	Oaxaca	Santa Gertrudis	Templado seco	Tarifa 1	3	0.003	0.015	0.030	0.054	0.093	0.640	0.039	0.068	0.112	0.174
20388	Oaxaca	Santa Inés del Monte	Templado seco	Tarifa 1	1	0.000	0.015	0.030	0.054	0.093	0.640	0.039	0.068	0.112	0.174
20389	Oaxaca	Santa Inés Yatzeche	Templado seco	Tarifa 1	2	0.001	0.015	0.030	0.054	0.093	0.640	0.039	0.068	0.112	0.174
20390	Oaxaca	Santa Lucía del Camino	Templado seco	Tarifa 1	7	0.059	0.015	0.030	0.054	0.093	0.640	0.039	0.068	0.112	0.174
20391	Oaxaca	Santa Lucía Miahuatlán	Templado	Tarifa 1	1	0.000	0.001	0.003	0.007	0.015	0.314	0.005	0.011	0.021	0.040
20392	Oaxaca	Santa Lucía Monteverde	Templado	Tarifa 1	1	0.000	0.001	0.003	0.007	0.015	0.314	0.005	0.011	0.021	0.040
20393	Oaxaca	Santa Lucía Ocotlán	Templado seco	Tarifa 1	1	0.000	0.015	0.030	0.054	0.093	0.640	0.039	0.068	0.112	0.174
20394	Oaxaca	Santa María Alotepec	Templado húmedo	Tarifa 1	2	0.000	0.001	0.002	0.004	0.008	0.239	0.003	0.006	0.013	0.025
20395	Oaxaca	Santa María Apazco	Templado	Tarifa 1	1	0.000	0.001	0.003	0.007	0.015	0.314	0.005	0.011	0.021	0.040
20396	Oaxaca	Santa María la Asunción	Templado húmedo	Tarifa 1	1	0.000	0.001	0.002	0.004	0.008	0.239	0.003	0.006	0.013	0.025
20397	Oaxaca	Heroica Ciudad de Tlaxiaco	Templado	Tarifa 1	5	0.002	0.001	0.003	0.007	0.015	0.314	0.005	0.011	0.021	0.040
20398	Oaxaca	Ayoquezo de Aldama	Templado seco	Tarifa 1	3	0.003	0.015	0.030	0.054	0.093	0.640	0.039	0.068	0.112	0.174
20399	Oaxaca	Santa María Atzompa	Templado seco	Tarifa 1	5	0.015	0.015	0.030	0.054	0.093	0.640	0.039	0.068	0.112	0.174
20400	Oaxaca	Santa María Camotlán	Templado seco	Tarifa 1	3	0.003	0.015	0.030	0.054	0.093	0.640	0.039	0.068	0.112	0.174
20401	Oaxaca	Santa María Colotepec	Cálido Seco	Tarifa 1B	3	0.027	0.091	0.146	0.220	0.312	0.883	0.183	0.264	0.361	0.468
20402	Oaxaca	Santa María Cortijo	Cálido húmedo	Tarifa 1B	2	0.017	0.057	0.096	0.153	0.229	0.826	0.127	0.194	0.278	0.377
20403	Oaxaca	Santa María Coyotepec	Templado seco	Tarifa 1	5	0.015	0.015	0.030	0.054	0.093	0.640	0.039	0.068	0.112	0.174
20404	Oaxaca	Santa María Chachoápam	Templado	Tarifa 1	3	0.000	0.001	0.003	0.007	0.015	0.314	0.005	0.011	0.021	0.040
20405	Oaxaca	Villa de Chilapa de Díaz	Templado	Tarifa 1B	3	0.006	0.023	0.044	0.076	0.125	0.702	0.058	0.098	0.154	0.228
20406	Oaxaca	Santa María Chilchotla	Templado	Tarifa 1B	1	0.001	0.023	0.044	0.076	0.125	0.702	0.058	0.098	0.154	0.228
20407	Oaxaca	Santa María Chimalapa	Cálido semi-húmedo	Tarifa 1B	1	0.007	0.098	0.155	0.231	0.325	0.890	0.192	0.275	0.374	0.482
20408	Oaxaca	Santa María del Rosario	Templado	Tarifa 1	2	0.000	0.001	0.003	0.007	0.015	0.314	0.005	0.011	0.021	0.040
20409	Oaxaca	Santa María del Tule	Templado seco	Tarifa 1	7	0.059	0.015	0.030	0.054	0.093	0.640	0.039	0.068	0.112	0.174
20410	Oaxaca	Santa María Ecatepec	Cálido Seco	Tarifa 1	2	0.001	0.009	0.019	0.037	0.066	0.570	0.028	0.051	0.087	0.139
20411	Oaxaca	Santa María Guelacé	Templado seco	Tarifa 1	3	0.003	0.015	0.030	0.054	0.093	0.640	0.039	0.068	0.112	0.174
20412	Oaxaca	Santa María Guienagati	Cálido Seco	Tarifa 1C	1	0.012	0.154	0.230	0.324	0.430	0.934	0.276	0.375	0.482	0.591
20413	Oaxaca	Santa María Huatulco	Templado húmedo	Tarifa 1B	5	0.016	0.013	0.026	0.049	0.084	0.620	0.038	0.067	0.110	0.171
20414	Oaxaca	Santa María Huazolotitlán	Cálido semi-húmedo	Tarifa 1B	2	0.016	0.098	0.155	0.231	0.325	0.890	0.192	0.275	0.374	0.482
20415	Oaxaca	Santa María Ipalapa	Cálido húmedo	Tarifa 1B	2	0.017	0.057	0.096	0.153	0.229	0.826	0.127	0.194	0.278	0.377

ESTUDIO DE CARACTERIZACIÓN DEL USO DE AIRE ACONDICIONADO EN VIVIENDA DE INTERÉS SOCIAL

CLAVE MUNICIPIO	ESTADO	MUNICIPIO	ZONA CLIMÁTICA	TARIFA ELÉCTRICA	ESTRATO SOCIO ECONÓMICO	PROBABILIDAD DE PRESENCIA DE VENTILADOR EN VIVIENDA	PROBABILIDAD DE PRESENCIA DE VENTILADOR EN VIVIENDA POR GRUPOS DE INGRESOS (VSMM)					PROBABILIDAD DE PRESENCIA DE VENTILADOR EN VIVIENDA POR GRUPOS DE INGRESOS Y ADQUIRIDAS CON FINANCIAMIENTO (VSMM)			
							[0 - 4)	[4 y 7)	[7-11)	[11-15)	[35-∞)	[0 - 4)	[4 y 7)	[7-11)	[35-∞)
20416	Oaxaca	Santa María Ixcatlán	Templado	Tarifa 1	2	0.000	0.001	0.003	0.007	0.015	0.314	0.005	0.011	0.021	0.040
20417	Oaxaca	Santa María Jacatepec	Cálido húmedo	Tarifa 1B	2	0.017	0.057	0.096	0.153	0.229	0.826	0.127	0.194	0.278	0.377
20418	Oaxaca	Santa María Jalapa del Marqués	Cálido Seco	Tarifa 1C	5	0.145	0.154	0.230	0.324	0.430	0.934	0.276	0.375	0.482	0.591
20419	Oaxaca	Santa María Jaltianguis	Templado seco	Tarifa 1	2	0.001	0.015	0.030	0.054	0.093	0.640	0.039	0.068	0.112	0.174
20420	Oaxaca	Santa María Lachixío	Templado húmedo	Tarifa 1	1	0.000	0.001	0.002	0.004	0.008	0.239	0.003	0.006	0.013	0.025
20421	Oaxaca	Santa María Mixtequilla	Cálido Seco	Tarifa 1C	5	0.145	0.154	0.230	0.324	0.430	0.934	0.276	0.375	0.482	0.591
20422	Oaxaca	Santa María Nativitas	Templado	Tarifa 1	2	0.000	0.001	0.003	0.007	0.015	0.314	0.005	0.011	0.021	0.040
20423	Oaxaca	Santa María Nduayaco	Templado	Tarifa 1	2	0.000	0.001	0.003	0.007	0.015	0.314	0.005	0.011	0.021	0.040
20424	Oaxaca	Santa María Ozolotepec	Semifrio-húmedo	Tarifa 1	1		#N/A	#N/A	#N/A	#N/A	#N/A	#N/A	#N/A	#N/A	#N/A
20425	Oaxaca	Santa María Pápalo	Templado seco	Tarifa 1	1	0.000	0.015	0.030	0.054	0.093	0.640	0.039	0.068	0.112	0.174
20426	Oaxaca	Santa María Peñoles	Templado seco	Tarifa 1	1	0.000	0.015	0.030	0.054	0.093	0.640	0.039	0.068	0.112	0.174
20427	Oaxaca	Santa María Petapa	Cálido Seco	Tarifa 1B	3	0.027	0.091	0.146	0.220	0.312	0.883	0.183	0.264	0.361	0.468
20428	Oaxaca	Santa María Quiegolani	Templado seco	Tarifa 1	1	0.000	0.015	0.030	0.054	0.093	0.640	0.039	0.068	0.112	0.174
20429	Oaxaca	Santa María Sola	Cálido semi-húmedo	Tarifa 1	1		0.010	0.021	0.040	0.071	#N/A	0.030	#N/A	#N/A	#N/A
20430	Oaxaca	Santa María Tataltepec	Templado	Tarifa 1	2	0.000	0.001	0.003	0.007	0.015	0.314	0.005	0.011	0.021	0.040
20431	Oaxaca	Santa María Tecomavaca	Cálido Seco	Tarifa 1A	3	0.026	0.091	0.145	0.219	0.310	0.882	0.181	0.263	0.359	0.466
20432	Oaxaca	Santa María Temaxcalapa	Templado húmedo	Tarifa 1	2	0.000	0.001	0.002	0.004	0.008	0.239	0.003	0.006	0.013	0.025
20433	Oaxaca	Santa María Temaxcaltepec	Cálido semi-húmedo	Tarifa 1	1		0.010	0.021	0.040	0.071	#N/A	0.030	#N/A	#N/A	#N/A
20434	Oaxaca	Santa María Teopoxco	Templado húmedo	Tarifa 1	1	0.000	0.001	0.002	0.004	0.008	0.239	0.003	0.006	0.013	0.025
20435	Oaxaca	Santa María Tepantlali	Cálido Seco	Tarifa 1	1	0.000	0.009	0.019	0.037	0.066	0.570	0.028	0.051	0.087	0.139
20436	Oaxaca	Santa María Texcatlán	Templado seco	Tarifa 1	1	0.000	0.015	0.030	0.054	0.093	0.640	0.039	0.068	0.112	0.174
20437	Oaxaca	Santa María Tlahuitoltepec	Templado húmedo	Tarifa 1	1	0.000	0.001	0.002	0.004	0.008	0.239	0.003	0.006	0.013	0.025
20438	Oaxaca	Santa María Tlalixtác	Templado húmedo	Tarifa 1	1	0.000	0.001	0.002	0.004	0.008	0.239	0.003	0.006	0.013	0.025
20439	Oaxaca	Santa María Tonameca	Cálido húmedo	Tarifa 1B	2	0.017	0.057	0.096	0.153	0.229	0.826	0.127	0.194	0.278	0.377
20440	Oaxaca	Santa María Totolapilla	Cálido Seco	Tarifa 1C	2	0.025	0.154	0.230	0.324	0.430	0.934	0.276	0.375	0.482	0.591
20441	Oaxaca	Santa María Xadani	Cálido Seco	Tarifa 1C	3		0.154	0.230	0.324	0.430	0.934	0.276	0.375	0.482	0.591
20442	Oaxaca	Santa María Yalina	Templado húmedo	Tarifa 1	2	0.000	0.001	0.002	0.004	0.008	0.239	0.003	0.006	0.013	0.025
20443	Oaxaca	Santa María Yavesía	Templado	Tarifa 1	2	0.000	0.001	0.003	0.007	0.015	0.314	0.005	0.011	0.021	0.040
20444	Oaxaca	Santa María Yolotepec	Templado húmedo	Tarifa 1	1	0.000	0.001	0.002	0.004	0.008	0.239	0.003	0.006	0.013	0.025
20445	Oaxaca	Santa María Yosoyúa	Templado	Tarifa 1	2	0.000	0.001	0.003	0.007	0.015	0.314	0.005	0.011	0.021	0.040
20446	Oaxaca	Santa María Yucuhiti	Templado húmedo	Tarifa 1	2	0.000	0.001	0.002	0.004	0.008	0.239	0.003	0.006	0.013	0.025
20447	Oaxaca	Santa María Zacatepec	Cálido húmedo	Tarifa 1	2	0.001	0.005	0.010	0.021	0.039	0.470	#N/A	0.031	0.055	#N/A
20448	Oaxaca	Santa María Zaniza	Cálido húmedo	Tarifa 1	1	0.000	0.005	0.010	0.021	0.039	0.470	#N/A	0.031	0.055	#N/A
20449	Oaxaca	Santa María Zoquitlán	Templado seco	Tarifa 1	2	0.001	0.015	0.030	0.054	0.093	0.640	0.039	0.068	0.112	0.174

ESTUDIO DE CARACTERIZACIÓN DEL USO DE AIRE ACONDICIONADO EN VIVIENDA DE INTERÉS SOCIAL

CLAVE MUNICIPIO	ESTADO	MUNICIPIO	ZONA CLIMÁTICA	TARIFA ELÉCTRICA	ESTRATO SOCIO ECO-NÓMICO	PROBABILIDAD DE PRESENCIA DE VENTILADOR EN VIVIENDA	PROBABILIDAD DE PRESENCIA DE VENTILADOR EN VIVIENDA POR GRUPOS DE INGRESOS (VSMM)					PROBABILIDAD DE PRESENCIA DE VENTILADOR EN VIVIENDA POR GRUPOS DE INGRESOS Y ADQUIRIDAS CON FINANCIAMIENTO (VSMM)			
							[0 - 4)	[4 y 7)	[7-11)	[11-15)	[35-∞)	[0 - 4)	[4 y 7)	[7-11)	[35-∞)
20450	Oaxaca	Santiago Amoltepec	Cálido húmedo	Tarifa 1	1	0.000	0.005	0.010	0.021	0.039	0.470	#N/A	0.031	0.055	#N/A
20451	Oaxaca	Santiago Apoala	Templado	Tarifa 1	1	0.000	0.001	0.003	0.007	0.015	0.314	0.005	0.011	0.021	0.040
20452	Oaxaca	Santiago Apóstol	Templado	Tarifa 1	2	0.000	0.001	0.003	0.007	0.015	0.314	0.005	0.011	0.021	0.040
20453	Oaxaca	Santiago Astata	Cálido Seco	Tarifa 1C	3		0.154	0.230	0.324	0.430	0.934	0.276	0.375	0.482	0.591
20454	Oaxaca	Santiago Atitlán	Templado húmedo	Tarifa 1	1	0.000	0.001	0.002	0.004	0.008	0.239	0.003	0.006	0.013	0.025
20455	Oaxaca	Santiago Ayuquillilla	Templado seco	Tarifa 1	2	0.001	0.015	0.030	0.054	0.093	0.640	0.039	0.068	0.112	0.174
20456	Oaxaca	Santiago Cacaloxtepec	Templado seco	Tarifa 1	3	0.003	0.015	0.030	0.054	0.093	0.640	0.039	0.068	0.112	0.174
20457	Oaxaca	Santiago Camotlán	Templado húmedo	Tarifa 1	1	0.000	0.001	0.002	0.004	0.008	0.239	0.003	0.006	0.013	0.025
20458	Oaxaca	Santiago Comaltepec	Templado húmedo	Tarifa 1	2	0.000	0.001	0.002	0.004	0.008	0.239	0.003	0.006	0.013	0.025
20459	Oaxaca	Santiago Chazumba	Templado seco	Tarifa 1	3	0.003	0.015	0.030	0.054	0.093	0.640	0.039	0.068	0.112	0.174
20460	Oaxaca	Santiago Choápam	Cálido semi-húmedo	Tarifa 1	1		0.010	0.021	0.040	0.071	#N/A	0.030	#N/A	#N/A	#N/A
20460	Oaxaca	Santiago Choápam	Cálido semi-húmedo	Tarifa 1	1		0.010	0.021	0.040	0.071	#N/A	0.030	#N/A	#N/A	#N/A
20461	Oaxaca	Santiago del Río	Templado seco	Tarifa 1	2	0.001	0.015	0.030	0.054	0.093	0.640	0.039	0.068	0.112	0.174
20462	Oaxaca	Santiago Huajolotitlán	Templado seco	Tarifa 1	5	0.015	0.015	0.030	0.054	0.093	0.640	0.039	0.068	0.112	0.174
20463	Oaxaca	Santiago Huaquillilla	Templado	Tarifa 1	2	0.000	0.001	0.003	0.007	0.015	0.314	0.005	0.011	0.021	0.040
20464	Oaxaca	Santiago Ihuatlán Plumas	Templado	Tarifa 1	2	0.000	0.001	0.003	0.007	0.015	0.314	0.005	0.011	0.021	0.040
20465	Oaxaca	Santiago Ixcuintepec	Cálido húmedo	Tarifa 1C	1		0.102	0.161	0.239	0.334	0.895	0.204	0.290	0.391	0.499
20466	Oaxaca	Santiago Ixtayutla	Cálido húmedo	Tarifa 1B	1	0.008	0.057	0.096	0.153	0.229	0.826	0.127	0.194	0.278	0.377
20467	Oaxaca	Santiago Jamiltepec	Cálido húmedo	Tarifa 1B	3	0.034	0.057	0.096	0.153	0.229	0.826	0.127	0.194	0.278	0.377
20468	Oaxaca	Santiago Jocotepec	Cálido húmedo	Tarifa 1B	1	0.008	0.057	0.096	0.153	0.229	0.826	0.127	0.194	0.278	0.377
20469	Oaxaca	Santiago Juxtlahuaca	Templado	Tarifa 1	3	0.000	0.001	0.003	0.007	0.015	0.314	0.005	0.011	0.021	0.040
20470	Oaxaca	Santiago Lachiguiri	Cálido Seco	Tarifa 1C	2	0.025	0.154	0.230	0.324	0.430	0.934	0.276	0.375	0.482	0.591
20471	Oaxaca	Santiago Lalopa	Templado húmedo	Tarifa 1	2	0.000	0.001	0.002	0.004	0.008	0.239	0.003	0.006	0.013	0.025
20472	Oaxaca	Santiago Laollaga	Cálido Seco	Tarifa 1C	5	0.145	0.154	0.230	0.324	0.430	0.934	0.276	0.375	0.482	0.591
20473	Oaxaca	Santiago Laxopa	Templado	Tarifa 1	2	0.000	0.001	0.003	0.007	0.015	0.314	0.005	0.011	0.021	0.040
20474	Oaxaca	Santiago Llano Grande	Cálido húmedo	Tarifa 1B	2	0.017	0.057	0.096	0.153	0.229	0.826	0.127	0.194	0.278	0.377
20475	Oaxaca	Santiago Matatlán	Templado seco	Tarifa 1	2	0.001	0.015	0.030	0.054	0.093	0.640	0.039	0.068	0.112	0.174
20476	Oaxaca	Santiago Miltepec	Templado seco	Tarifa 1C	2		0.202	0.289	0.392	0.502	#N/A	0.328	0.432	0.541	0.647
20477	Oaxaca	Santiago Minas	Cálido semi-húmedo	Tarifa 1	1		0.010	0.021	0.040	0.071	#N/A	0.030	#N/A	#N/A	#N/A
20478	Oaxaca	Santiago Nacaltepec	Templado seco	Tarifa 1	2	0.001	0.015	0.030	0.054	0.093	0.640	0.039	0.068	0.112	0.174
20479	Oaxaca	Santiago Nejapilla	Templado	Tarifa 1	2	0.000	0.001	0.003	0.007	0.015	0.314	0.005	0.011	0.021	0.040
20480	Oaxaca	Santiago Nundiche	Templado	Tarifa 1	2	0.000	0.001	0.003	0.007	0.015	0.314	0.005	0.011	0.021	0.040
20481	Oaxaca	Santiago Nuyoó	Templado húmedo	Tarifa 1	2	0.000	0.001	0.002	0.004	0.008	0.239	0.003	0.006	0.013	0.025
20482	Oaxaca	Santiago Pinotepa Nacional	Cálido húmedo	Tarifa 1B	3	0.034	0.057	0.096	0.153	0.229	0.826	0.127	0.194	0.278	0.377

ESTUDIO DE CARACTERIZACIÓN DEL USO DE AIRE ACONDICIONADO EN VIVIENDA DE INTERÉS SOCIAL

CLAVE MUNICIPIO	ESTADO	MUNICIPIO	ZONA CLIMÁTICA	TARIFA ELÉCTRICA	ESTRATO SOCIO ECONÓMICO	PROBABILIDAD DE PRESENCIA DE VENTILADOR EN VIVIENDA	PROBABILIDAD DE PRESENCIA DE VENTILADOR EN VIVIENDA POR GRUPOS DE INGRESOS (VSMM)					PROBABILIDAD DE PRESENCIA DE VENTILADOR EN VIVIENDA POR GRUPOS DE INGRESOS Y ADQUIRIDAS CON FINANCIAMIENTO (VSMM)			
							[0 - 4)	[4 y 7)	[7-11)	[11-15)	[35-∞)	[0 - 4)	[4 y 7)	[7-11)	[35-∞)
20483	Oaxaca	Santiago Suchilquitongo	Templado seco	Tarifa 1	3	0.003	0.015	0.030	0.054	0.093	0.640	0.039	0.068	0.112	0.174
20484	Oaxaca	Santiago Tamazola	Templado	Tarifa 1	3	0.000	0.001	0.003	0.007	0.015	0.314	0.005	0.011	0.021	0.040
20485	Oaxaca	Santiago Tapextla	Cálido semi-húmedo	Tarifa 1B	1	0.007	0.098	0.155	0.231	0.325	0.890	0.192	0.275	0.374	0.482
20486	Oaxaca	Villa Tejúpam de la Unión	Templado	Tarifa 1	3	0.000	0.001	0.003	0.007	0.015	0.314	0.005	0.011	0.021	0.040
20487	Oaxaca	Santiago Tenango	Templado seco	Tarifa 1	2	0.001	0.015	0.030	0.054	0.093	0.640	0.039	0.068	0.112	0.174
20488	Oaxaca	Santiago Tepetlapa	Templado	Tarifa 1	2	0.000	0.001	0.003	0.007	0.015	0.314	0.005	0.011	0.021	0.040
20489	Oaxaca	Santiago Tetepec	Cálido húmedo	Tarifa 1B	1	0.008	0.057	0.096	0.153	0.229	0.826	0.127	0.194	0.278	0.377
20490	Oaxaca	Santiago Texcalcingo	Templado húmedo	Tarifa 1	1	0.000	0.001	0.002	0.004	0.008	0.239	0.003	0.006	0.013	0.025
20491	Oaxaca	Santiago Textitlán	Cálido semi-húmedo	Tarifa 1	1		0.010	0.021	0.040	0.071	#N/A	0.030	#N/A	#N/A	#N/A
20492	Oaxaca	Santiago Tilantongo	Templado	Tarifa 1	1	0.000	0.001	0.003	0.007	0.015	0.314	0.005	0.011	0.021	0.040
20493	Oaxaca	Santiago Tillo	Templado	Tarifa 1	5	0.002	0.001	0.003	0.007	0.015	0.314	0.005	0.011	0.021	0.040
20494	Oaxaca	Santiago Tlazolaltepec	Templado seco	Tarifa 1	1	0.000	0.015	0.030	0.054	0.093	0.640	0.039	0.068	0.112	0.174
20495	Oaxaca	Santiago Xanica	Templado	Tarifa 1	1	0.000	0.001	0.003	0.007	0.015	0.314	0.005	0.011	0.021	0.040
20496	Oaxaca	Santiago Xiacuí	Templado seco	Tarifa 1	3	0.003	0.015	0.030	0.054	0.093	0.640	0.039	0.068	0.112	0.174
20497	Oaxaca	Santiago Yaitepec	Cálido semi-húmedo	Tarifa 1	1		0.010	0.021	0.040	0.071	#N/A	0.030	#N/A	#N/A	#N/A
20498	Oaxaca	Santiago Yaveo	Cálido húmedo	Tarifa 1B	1	0.008	0.057	0.096	0.153	0.229	0.826	0.127	0.194	0.278	0.377
20499	Oaxaca	Santiago Yolomécatl	Templado	Tarifa 1	5	0.002	0.001	0.003	0.007	0.015	0.314	0.005	0.011	0.021	0.040
20500	Oaxaca	Santiago Yosondúa	Templado	Tarifa 1	2	0.000	0.001	0.003	0.007	0.015	0.314	0.005	0.011	0.021	0.040
20501	Oaxaca	Santiago Yucuyachi	Templado	Tarifa 1	3	0.000	0.001	0.003	0.007	0.015	0.314	0.005	0.011	0.021	0.040
20502	Oaxaca	Santiago Zacatepec	Templado húmedo	Tarifa 1	1	0.000	0.001	0.002	0.004	0.008	0.239	0.003	0.006	0.013	0.025
20503	Oaxaca	Santiago Zochila	Templado húmedo	Tarifa 1	2	0.000	0.001	0.002	0.004	0.008	0.239	0.003	0.006	0.013	0.025
20504	Oaxaca	Nuevo Zoquiápam	Templado seco	Tarifa 1	2	0.001	0.015	0.030	0.054	0.093	0.640	0.039	0.068	0.112	0.174
20505	Oaxaca	Santo Domingo Ingenio	Cálido semi-húmedo	Tarifa 1C	5	0.163	0.163	0.242	0.337	0.444	0.938	0.288	0.388	0.496	0.604
20506	Oaxaca	Santo Domingo Albarradas	Semifrio-húmedo	Tarifa 1	2		#N/A	#N/A	#N/A	#N/A	#N/A	#N/A	#N/A	#N/A	#N/A
20506	Oaxaca	Santo Domingo Albarradas	Semifrio-húmedo	Tarifa 1	2		#N/A	#N/A	#N/A	#N/A	#N/A	#N/A	#N/A	#N/A	#N/A
20507	Oaxaca	Santo Domingo Armenta	Cálido semi-húmedo	Tarifa 1B	2	0.016	0.098	0.155	0.231	0.325	0.890	0.192	0.275	0.374	0.482
20508	Oaxaca	Santo Domingo Chihuitán	Cálido Seco	Tarifa 1C	5	0.145	0.154	0.230	0.324	0.430	0.934	0.276	0.375	0.482	0.591
20509	Oaxaca	Santo Domingo de Morelos	Cálido húmedo	Tarifa 1B	1	0.008	0.057	0.096	0.153	0.229	0.826	0.127	0.194	0.278	0.377
20510	Oaxaca	Santo Domingo Ixcatlán	Templado	Tarifa 1	2	0.000	0.001	0.003	0.007	0.015	0.314	0.005	0.011	0.021	0.040
20511	Oaxaca	Santo Domingo Nuxaá	Templado	Tarifa 1	1	0.000	0.001	0.003	0.007	0.015	0.314	0.005	0.011	0.021	0.040
20512	Oaxaca	Santo Domingo Ozolotepec	Templado	Tarifa 1	1	0.000	0.001	0.003	0.007	0.015	0.314	0.005	0.011	0.021	0.040
20513	Oaxaca	Santo Domingo Petapa	Cálido Seco	Tarifa 1B	2		0.091	0.146	0.220	0.312	0.883	0.183	0.264	0.361	0.468
20514	Oaxaca	Santo Domingo Roayaga	Templado húmedo	Tarifa 1C	1		#N/A	#N/A	#N/A	#N/A	#N/A	#N/A	#N/A	#N/A	#N/A
20515	Oaxaca	Santo Domingo Tehuantepec	Cálido Seco	Tarifa 1	5	0.013	0.009	0.019	0.037	0.066	0.570	0.028	0.051	0.087	0.139

ESTUDIO DE CARACTERIZACIÓN DEL USO DE AIRE ACONDICIONADO EN VIVIENDA DE INTERÉS SOCIAL

CLAVE MUNICIPIO	ESTADO	MUNICIPIO	ZONA CLIMÁTICA	TARIFA ELÉCTRICA	ESTRATO SOCIO ECONÓMICO	PROBABILIDAD DE PRESENCIA DE VENTILADOR EN VIVIENDA	PROBABILIDAD DE PRESENCIA DE VENTILADOR EN VIVIENDA POR GRUPOS DE INGRESOS (VSMM)					PROBABILIDAD DE PRESENCIA DE VENTILADOR EN VIVIENDA POR GRUPOS DE INGRESOS Y ADQUIRIDAS CON FINANCIAMIENTO (VSMM)			
							[0 - 4)	[4 y 7)	[7-11)	[11-15)	[35-∞)	[0 - 4)	[4 y 7)	[7-11)	[35-∞)
20515	Oaxaca	Santo Domingo Tehuantepec	Cálido Seco	Tarifa 1	5	0.013	0.009	0.019	0.037	0.066	0.570	0.028	0.051	0.087	0.139
20516	Oaxaca	Santo Domingo Teojomulco	Cálido semi-húmedo	Tarifa 1C	2	0.030	0.163	0.242	0.337	0.444	0.938	0.288	0.388	0.496	0.604
20517	Oaxaca	Santo Domingo Tepuxtepec	Cálido Seco	Tarifa 1	1	0.000	0.009	0.019	0.037	0.066	0.570	0.028	0.051	0.087	0.139
20518	Oaxaca	Santo Domingo Tlatayápam	Templado	Tarifa 1	3	0.000	0.001	0.003	0.007	0.015	0.314	0.005	0.011	0.021	0.040
20519	Oaxaca	Santo Domingo Tomaltepec	Templado seco	Tarifa 1	3	0.003	0.015	0.030	0.054	0.093	0.640	0.039	0.068	0.112	0.174
20520	Oaxaca	Santo Domingo Tonalá	Templado seco	Tarifa 1	3	0.003	0.015	0.030	0.054	0.093	0.640	0.039	0.068	0.112	0.174
20521	Oaxaca	Santo Domingo Tonaltepec	Templado	Tarifa 1	1	0.000	0.001	0.003	0.007	0.015	0.314	0.005	0.011	0.021	0.040
20522	Oaxaca	Santo Domingo Xagacia	Templado	Tarifa 1	2	0.000	0.001	0.003	0.007	0.015	0.314	0.005	0.011	0.021	0.040
20523	Oaxaca	Santo Domingo Yanhuitlán	Templado	Tarifa 1	5	0.002	0.001	0.003	0.007	0.015	0.314	0.005	0.011	0.021	0.040
20524	Oaxaca	Santo Domingo Yodohino	Templado seco	Tarifa 1	3	0.003	0.015	0.030	0.054	0.093	0.640	0.039	0.068	0.112	0.174
20525	Oaxaca	Santo Domingo Zanatepec	Cálido húmedo	Tarifa 1C	3	0.060	0.102	0.161	0.239	0.334	0.895	0.204	0.290	0.391	0.499
20526	Oaxaca	Santos Reyes Nopala	Cálido semi-húmedo	Tarifa 1	1		0.010	0.021	0.040	0.071	#N/A	0.030	#N/A	#N/A	#N/A
20527	Oaxaca	Santos Reyes Pápalo	Templado seco	Tarifa 1	1	0.000	0.015	0.030	0.054	0.093	0.640	0.039	0.068	0.112	0.174
20528	Oaxaca	Santos Reyes Tepejillo	Templado seco	Tarifa 1	3	0.003	0.015	0.030	0.054	0.093	0.640	0.039	0.068	0.112	0.174
20529	Oaxaca	Santos Reyes Yucuná	Templado seco	Tarifa 1	1	0.000	0.015	0.030	0.054	0.093	0.640	0.039	0.068	0.112	0.174
20530	Oaxaca	Santo Tomás Jalieza	Templado	Tarifa 1	2	0.000	0.001	0.003	0.007	0.015	0.314	0.005	0.011	0.021	0.040
20531	Oaxaca	Santo Tomás Mazaltepec	Templado seco	Tarifa 1B	3	0.030	0.125	0.192	0.278	0.379	0.915	0.224	0.315	0.418	0.527
20532	Oaxaca	Santo Tomás Ocotepc	Templado	Tarifa 1	1	0.000	0.001	0.003	0.007	0.015	0.314	0.005	0.011	0.021	0.040
20533	Oaxaca	Santo Tomás Tamazulapan	Templado	Tarifa 1	3	0.000	0.001	0.003	0.007	0.015	0.314	0.005	0.011	0.021	0.040
20534	Oaxaca	San Vicente Coatlán	Templado seco	Tarifa 1	1	0.000	0.015	0.030	0.054	0.093	0.640	0.039	0.068	0.112	0.174
20535	Oaxaca	San Vicente Lachixío	Templado húmedo	Tarifa 1	1	0.000	0.001	0.002	0.004	0.008	0.239	0.003	0.006	0.013	0.025
20536	Oaxaca	San Vicente Nuñú	Templado	Tarifa 1	2	0.000	0.001	0.003	0.007	0.015	0.314	0.005	0.011	0.021	0.040
20537	Oaxaca	Silacayoápam	Templado seco	Tarifa 1	3	0.003	0.015	0.030	0.054	0.093	0.640	0.039	0.068	0.112	0.174
20537	Oaxaca	Silacayoápam	Templado seco	Tarifa 1	3	0.003	0.015	0.030	0.054	0.093	0.640	0.039	0.068	0.112	0.174
20538	Oaxaca	Sitio de Xitlapehua	Templado	Tarifa 1	2	0.000	0.001	0.003	0.007	0.015	0.314	0.005	0.011	0.021	0.040
20539	Oaxaca	Soledad Etla	Templado seco	Tarifa 1	5	0.015	0.015	0.030	0.054	0.093	0.640	0.039	0.068	0.112	0.174
20540	Oaxaca	Villa de Tamazulápam del Progreso	Templado	Tarifa 1	5	0.002	0.001	0.003	0.007	0.015	0.314	0.005	0.011	0.021	0.040
20541	Oaxaca	Tanetze de Zaragoza	Templado húmedo	Tarifa 1	2	0.000	0.001	0.002	0.004	0.008	0.239	0.003	0.006	0.013	0.025
20542	Oaxaca	Taniche	Templado seco	Tarifa 1	2	0.001	0.015	0.030	0.054	0.093	0.640	0.039	0.068	0.112	0.174
20543	Oaxaca	Tataltepec de Valdés	Cálido semi-húmedo	Tarifa 1A	1	0.007	0.097	0.154	0.230	0.323	0.889	0.190	0.274	0.372	0.479
20544	Oaxaca	Teococuilco de Marcos Pérez	Templado seco	Tarifa 1	2	0.001	0.015	0.030	0.054	0.093	0.640	0.039	0.068	0.112	0.174
20545	Oaxaca	Teotitlán de Flores Magón	Templado húmedo	Tarifa 1A	5	0.016	0.013	0.026	0.048	0.084	0.618	0.038	0.066	0.109	0.170
20546	Oaxaca	Teotitlán del Valle	Templado	Tarifa 1	5	0.002	0.001	0.003	0.007	0.015	0.314	0.005	0.011	0.021	0.040

ESTUDIO DE CARACTERIZACIÓN DEL USO DE AIRE ACONDICIONADO EN VIVIENDA DE INTERÉS SOCIAL

CLAVE MUNICIPIO	ESTADO	MUNICIPIO	ZONA CLIMÁTICA	TARIFA ELÉCTRICA	ESTRATO SOCIO ECONÓMICO	PROBABILIDAD DE PRESENCIA DE VENTILADOR EN VIVIENDA	PROBABILIDAD DE PRESENCIA DE VENTILADOR EN VIVIENDA POR GRUPOS DE INGRESOS (VSMM)					PROBABILIDAD DE PRESENCIA DE VENTILADOR EN VIVIENDA POR GRUPOS DE INGRESOS Y ADQUIRIDAS CON FINANCIAMIENTO (VSMM)			
							[0 - 4)	[4 y 7)	[7-11)	[11-15)	[35-∞)	[0 - 4)	[4 y 7)	[7-11)	[35-∞)
20547	Oaxaca	Teotongo	Templado	Tarifa 1	3	0.000	0.001	0.003	0.007	0.015	0.314	0.005	0.011	0.021	0.040
20548	Oaxaca	Tepelmeme Villa de Morelos	Templado	Tarifa 1	2	0.000	0.001	0.003	0.007	0.015	0.314	0.005	0.011	0.021	0.040
20549	Oaxaca	Heroica Villa Tezoatlán de Segura y Luna, Cuna de la Independencia de Oaxaca	Templado seco	Tarifa 1	2	0.001	0.015	0.030	0.054	0.093	0.640	0.039	0.068	0.112	0.174
20550	Oaxaca	San Jerónimo Tlacoahuaya	Templado seco	Tarifa 1	3	0.003	0.015	0.030	0.054	0.093	0.640	0.039	0.068	0.112	0.174
20551	Oaxaca	Tlacolula de Matamoros	Templado seco	Tarifa 1	5	0.015	0.015	0.030	0.054	0.093	0.640	0.039	0.068	0.112	0.174
20551	Oaxaca	Tlacolula de Matamoros	Templado seco	Tarifa 1	5	0.015	0.015	0.030	0.054	0.093	0.640	0.039	0.068	0.112	0.174
20552	Oaxaca	Tlaxiaco Plumas	Templado	Tarifa 1	2	0.000	0.001	0.003	0.007	0.015	0.314	0.005	0.011	0.021	0.040
20553	Oaxaca	Tlaxiaco de Cabrera	Templado seco	Tarifa 1	5	0.015	0.015	0.030	0.054	0.093	0.640	0.039	0.068	0.112	0.174
20554	Oaxaca	Totontepec Villa de Morelos	Templado húmedo	Tarifa 1	2	0.000	0.001	0.002	0.004	0.008	0.239	0.003	0.006	0.013	0.025
20555	Oaxaca	Trinidad Zaachila	Templado seco	Tarifa 1	2	0.001	0.015	0.030	0.054	0.093	0.640	0.039	0.068	0.112	0.174
20556	Oaxaca	La Trinidad Vista Hermosa	Templado	Tarifa 1	3	0.000	0.001	0.003	0.007	0.015	0.314	0.005	0.011	0.021	0.040
20557	Oaxaca	Unión Hidalgo	Cálido semi-húmedo	Tarifa 1C	6	0.248	0.163	0.242	0.337	0.444	0.938	0.288	0.388	0.496	0.604
20558	Oaxaca	Valerio Trujano	Templado seco	Tarifa 1A	2	0.015	0.124	0.191	0.276	0.377	0.914	0.223	0.313	0.416	#N/A
20559	Oaxaca	San Juan Bautista Valle Nacional	Cálido húmedo	Tarifa 1A	2	0.016	0.056	0.095	0.152	0.227	0.825	0.126	0.192	0.276	0.375
20560	Oaxaca	Villa Díaz Ordaz	Templado seco	Tarifa 1	2	0.001	0.015	0.030	0.054	0.093	0.640	0.039	0.068	0.112	0.174
20561	Oaxaca	Yaxe	Cálido Seco	Tarifa 1	2	0.001	0.009	0.019	0.037	0.066	0.570	0.028	0.051	0.087	0.139
20562	Oaxaca	Magdalena Yodocono de Porfirio Díaz	Templado	Tarifa 1	2	0.000	0.001	0.003	0.007	0.015	0.314	0.005	0.011	0.021	0.040
20563	Oaxaca	Yogana	Templado seco	Tarifa 1	1	0.000	0.015	0.030	0.054	0.093	0.640	0.039	0.068	0.112	0.174
20564	Oaxaca	Yutanduchi de Guerrero	Templado	Tarifa 1	1	0.000	0.001	0.003	0.007	0.015	0.314	0.005	0.011	0.021	0.040
20565	Oaxaca	Villa de Zaachila	Templado seco	Tarifa 1	5	0.015	0.015	0.030	0.054	0.093	0.640	0.039	0.068	0.112	0.174
20566	Oaxaca	San Mateo Yucutindoo	Templado	Tarifa 1	1	0.000	0.001	0.003	0.007	0.015	0.314	0.005	0.011	0.021	0.040
20567	Oaxaca	Zapotitlán Lagunas	Cálido Seco	Tarifa 1	2	0.001	0.009	0.019	0.037	0.066	0.570	0.028	0.051	0.087	0.139
20568	Oaxaca	Zapotitlán Palmas	Templado seco	Tarifa 1	3	0.003	0.015	0.030	0.054	0.093	0.640	0.039	0.068	0.112	0.174
20569	Oaxaca	Santa Inés de Zaragoza	Templado	Tarifa 1	2	0.000	0.001	0.003	0.007	0.015	0.314	0.005	0.011	0.021	0.040
20570	Oaxaca	Zimatlán de Álvarez	Templado seco	Tarifa 1	3	0.003	0.015	0.030	0.054	0.093	0.640	0.039	0.068	0.112	0.174
21001	Puebla	Acajete	Templado	Tarifa 1	3	0.000	0.001	0.003	0.007	0.015	0.314	0.005	0.011	0.021	0.040
21002	Puebla	Acateno	Cálido húmedo	Tarifa 1	2	0.001	0.005	0.010	0.021	0.039	0.470	#N/A	0.031	0.055	#N/A
21003	Puebla	Acatlán	Cálido Seco	Tarifa 1	5	0.013	0.009	0.019	0.037	0.066	0.570	0.028	0.051	0.087	0.139
21003	Puebla	Acatlán	Cálido Seco	Tarifa 1	5	0.013	0.009	0.019	0.037	0.066	0.570	0.028	0.051	0.087	0.139
21004	Puebla	Acatzingo	Semifrio-seco	Tarifa 1	3	0.000	0.000	0.000	0.001	0.008	0.078	0.000	0.001	0.002	0.004
21005	Puebla	Acteopan	Templado húmedo	Tarifa 1A	2	0.001	0.013	0.026	0.048	0.084	0.618	0.038	0.066	0.109	0.170
21006	Puebla	Ahuacatlán	Templado húmedo	Tarifa 1	1	0.000	0.001	0.002	0.004	0.008	0.239	0.003	0.006	0.013	0.025

ESTUDIO DE CARACTERIZACIÓN DEL USO DE AIRE ACONDICIONADO EN VIVIENDA DE INTERÉS SOCIAL

CLAVE MUNICIPIO	ESTADO	MUNICIPIO	ZONA CLIMÁTICA	TARIFA ELÉCTRICA	ESTRATO SOCIO ECONÓMICO	PROBABILIDAD DE PRESENCIA DE VENTILADOR EN VIVIENDA	PROBABILIDAD DE PRESENCIA DE VENTILADOR EN VIVIENDA POR GRUPOS DE INGRESOS (VSMM)					PROBABILIDAD DE PRESENCIA DE VENTILADOR EN VIVIENDA POR GRUPOS DE INGRESOS Y ADQUIRIDAS CON FINANCIAMIENTO (VSMM)			
							[0 - 4)	[4 y 7)	[7-11)	[11-15)	[35-∞)	[0 - 4)	[4 y 7)	[7-11)	[35-∞)
21007	Puebla	Ahuatlán	Cálido Seco	Tarifa 1	2	0.001	0.009	0.019	0.037	0.066	0.570	0.028	0.051	0.087	0.139
21008	Puebla	Ahuazotepec	Templado	Tarifa 1	5	0.002	0.001	0.003	0.007	0.015	0.314	0.005	0.011	0.021	0.040
21009	Puebla	Ahuehuetitla	Cálido Seco	Tarifa 1	3	0.002	0.009	0.019	0.037	0.066	0.570	0.028	0.051	0.087	0.139
21010	Puebla	Ajalpan	Templado seco	Tarifa 1	2	0.001	0.015	0.030	0.054	0.093	0.640	0.039	0.068	0.112	0.174
21011	Puebla	Albino Zertuche	Cálido Seco	Tarifa 1	3	0.002	0.009	0.019	0.037	0.066	0.570	0.028	0.051	0.087	0.139
21012	Puebla	Aljojuca	Templado	Tarifa 1	3	0.000	0.001	0.003	0.007	0.015	0.314	0.005	0.011	0.021	0.040
21013	Puebla	Altepeixi	Templado seco	Tarifa 1	5	0.015	0.015	0.030	0.054	0.093	0.640	0.039	0.068	0.112	0.174
21014	Puebla	Amixtlán	Templado húmedo	Tarifa 1	2	0.000	0.001	0.002	0.004	0.008	0.239	0.003	0.006	0.013	0.025
21015	Puebla	Amozoc	Templado	Tarifa 1	5	0.002	0.001	0.003	0.007	0.015	0.314	0.005	0.011	0.021	0.040
21016	Puebla	Aquixtla	Templado	Tarifa 1	2	0.000	0.001	0.003	0.007	0.015	0.314	0.005	0.011	0.021	0.040
21017	Puebla	Atempan	Templado	Tarifa 1	2	0.000	0.001	0.003	0.007	0.015	0.314	0.005	0.011	0.021	0.040
21018	Puebla	Atexcal	Templado seco	Tarifa 1	2	0.001	0.015	0.030	0.054	0.093	0.640	0.039	0.068	0.112	0.174
21019	Puebla	Atlixco	Templado	Tarifa 1	6	0.006	0.001	0.003	0.007	0.015	0.314	0.005	0.011	0.021	0.040
21020	Puebla	Atoyatempan	Semifrio-seco	Tarifa 1	3	0.000	0.000	0.000	0.000	0.001	0.078	0.000	0.001	0.002	0.004
21021	Puebla	Atzala	Cálido Seco	Tarifa 1	3	0.002	0.009	0.019	0.037	0.066	0.570	0.028	0.051	0.087	0.139
21022	Puebla	Atzitzihuacán	Templado seco	Tarifa 1	2	0.001	0.015	0.030	0.054	0.093	0.640	0.039	0.068	0.112	0.174
21023	Puebla	Atzitzintla	Templado	Tarifa 1	2	0.000	0.001	0.003	0.007	0.015	0.314	0.005	0.011	0.021	0.040
21024	Puebla	Axutla	Cálido Seco	Tarifa 1	4	0.006	0.009	0.019	0.037	0.066	0.570	0.028	0.051	0.087	0.139
21025	Puebla	Ayotoxco de Guerrero	Cálido húmedo	Tarifa 1	2	0.001	0.005	0.010	0.021	0.039	0.470	#N/A	0.031	0.055	#N/A
21026	Puebla	Calpan	Semifrio	Tarifa 1	3	0.000	0.000	0.000	0.000	0.000	#N/A	#N/A	#N/A	#N/A	#N/A
21027	Puebla	Caltepec	Templado seco	Tarifa 1	2	0.001	0.015	0.030	0.054	0.093	0.640	0.039	0.068	0.112	0.174
21027	Puebla	Caltepec	Templado seco	Tarifa 1	2	0.001	0.015	0.030	0.054	0.093	0.640	0.039	0.068	0.112	0.174
21028	Puebla	Camocuaatla	Templado húmedo	Tarifa 1	1	0.000	0.001	0.002	0.004	0.008	0.239	0.003	0.006	0.013	0.025
21029	Puebla	Caxhuacan	Templado húmedo	Tarifa 1	2	0.000	0.001	0.002	0.004	0.008	0.239	0.003	0.006	0.013	0.025
21030	Puebla	Coatepec	Templado húmedo	Tarifa 1	2	0.000	0.001	0.002	0.004	0.008	0.239	0.003	0.006	0.013	0.025
21031	Puebla	Coatzingo	Cálido Seco	Tarifa 1	3	0.002	0.009	0.019	0.037	0.066	0.570	0.028	0.051	0.087	0.139
21032	Puebla	Cohetzala	Cálido Seco	Tarifa 1	3	0.002	0.009	0.019	0.037	0.066	0.570	0.028	0.051	0.087	0.139
21033	Puebla	Cohuecan	Templado húmedo	Tarifa 1A	2	0.001	0.013	0.026	0.048	0.084	0.618	0.038	0.066	0.109	0.170
21034	Puebla	Coronango	Templado	Tarifa 1	5	0.002	0.001	0.003	0.007	0.015	0.314	0.005	0.011	0.021	0.040
21035	Puebla	Coxcatlán	Templado	Tarifa 1	3	0.000	0.001	0.003	0.007	0.015	0.314	0.005	0.011	0.021	0.040
21036	Puebla	Coyomeapan	Templado	Tarifa 1	1	0.000	0.001	0.003	0.007	0.015	0.314	0.005	0.011	0.021	0.040
21037	Puebla	Coyotepec	Templado seco	Tarifa 1	3	0.003	0.015	0.030	0.054	0.093	0.640	0.039	0.068	0.112	0.174
21038	Puebla	Cuapiaxtla de Madero	Semifrio-seco	Tarifa 1	3	0.000	0.000	0.000	0.000	0.001	0.078	0.000	0.001	0.002	0.004
21039	Puebla	Cuatempan	Templado	Tarifa 1	2	0.000	0.001	0.003	0.007	0.015	0.314	0.005	0.011	0.021	0.040

ESTUDIO DE CARACTERIZACIÓN DEL USO DE AIRE ACONDICIONADO EN VIVIENDA DE INTERÉS SOCIAL

CLAVE MUNICIPIO	ESTADO	MUNICIPIO	ZONA CLIMÁTICA	TARIFA ELÉCTRICA	ESTRATO SOCIO ECONÓMICO	PROBABILIDAD DE PRESENCIA DE VENTILADOR EN VIVIENDA	PROBABILIDAD DE PRESENCIA DE VENTILADOR EN VIVIENDA POR GRUPOS DE INGRESOS (VSMM)					PROBABILIDAD DE PRESENCIA DE VENTILADOR EN VIVIENDA POR GRUPOS DE INGRESOS Y ADQUIRIDAS CON FINANCIAMIENTO (VSMM)			
							[0 - 4)	[4 y 7)	[7-11)	[11-15)	[35-∞)	[0 - 4)	[4 y 7)	[7-11)	[35-∞)
21040	Puebla	Cuautinchán	Templado	Tarifa 1	3	0.000	0.001	0.003	0.007	0.015	0.314	0.005	0.011	0.021	0.040
21041	Puebla	Cuautlancingo	Templado	Tarifa 1	6	0.006	0.001	0.003	0.007	0.015	0.314	0.005	0.011	0.021	0.040
21042	Puebla	Cuauyuca de Andrade	Templado seco	Tarifa 1	2	0.001	0.015	0.030	0.054	0.093	0.640	0.039	0.068	0.112	0.174
21043	Puebla	Cuetzalan del Progreso	Templado húmedo	Tarifa 1	2	0.000	0.001	0.002	0.004	0.008	0.239	0.003	0.006	0.013	0.025
21044	Puebla	Cuyoaco	Templado	Tarifa 1	3	0.000	0.001	0.003	0.007	0.015	0.314	0.005	0.011	0.021	0.040
21045	Puebla	Chalchicomula de Sesma	Templado	Tarifa 1	5	0.002	0.001	0.003	0.007	0.015	0.314	0.005	0.011	0.021	0.040
21046	Puebla	Chapulco	Templado	Tarifa 1	3	0.000	0.001	0.003	0.007	0.015	0.314	0.005	0.011	0.021	0.040
21047	Puebla	Chiautla	Cálido Seco	Tarifa 1	5	0.013	0.009	0.019	0.037	0.066	0.570	0.028	0.051	0.087	0.139
21047	Puebla	Chiautla	Cálido Seco	Tarifa 1	5	0.013	0.009	0.019	0.037	0.066	0.570	0.028	0.051	0.087	0.139
21048	Puebla	Chiautzingo	Templado	Tarifa 1	3	0.000	0.001	0.003	0.007	0.015	0.314	0.005	0.011	0.021	0.040
21049	Puebla	Chiconcuautla	Templado húmedo	Tarifa 1	1	0.000	0.001	0.002	0.004	0.008	0.239	0.003	0.006	0.013	0.025
21050	Puebla	Chichiquila	Templado húmedo	Tarifa 1	1	0.000	0.001	0.002	0.004	0.008	0.239	0.003	0.006	0.013	0.025
21051	Puebla	Chietla	Cálido Seco	Tarifa 1	5	0.013	0.009	0.019	0.037	0.066	0.570	0.028	0.051	0.087	0.139
21052	Puebla	Chigmecatitlán	Templado seco	Tarifa 1	3	0.003	0.015	0.030	0.054	0.093	0.640	0.039	0.068	0.112	0.174
21053	Puebla	Chignahuapan	Templado	Tarifa 1	3	0.000	0.001	0.003	0.007	0.015	0.314	0.005	0.011	0.021	0.040
21054	Puebla	Chignautla	Templado	Tarifa 1	3	0.000	0.001	0.003	0.007	0.015	0.314	0.005	0.011	0.021	0.040
21055	Puebla	Chila	Templado seco	Tarifa 1	3	0.003	0.015	0.030	0.054	0.093	0.640	0.039	0.068	0.112	0.174
21056	Puebla	Chila de la Sal	Cálido Seco	Tarifa 1	3	0.002	0.009	0.019	0.037	0.066	0.570	0.028	0.051	0.087	0.139
21057	Puebla	Honey	Templado	Tarifa 1	2	0.000	0.001	0.003	0.007	0.015	0.314	0.005	0.011	0.021	0.040
21058	Puebla	Chilchotla	Templado	Tarifa 1	2	0.000	0.001	0.003	0.007	0.015	0.314	0.005	0.011	0.021	0.040
21059	Puebla	Chinantla	Cálido Seco	Tarifa 1	3	0.002	0.009	0.019	0.037	0.066	0.570	0.028	0.051	0.087	0.139
21060	Puebla	Domingo Arenas	Semifrio	Tarifa 1	3	0.000	0.000	0.000	0.000	0.000	#N/A	#N/A	#N/A	#N/A	#N/A
21061	Puebla	Eloxochitlán	Templado	Tarifa 1	1	0.000	0.001	0.003	0.007	0.015	0.314	0.005	0.011	0.021	0.040
21062	Puebla	Epatlán	Cálido Seco	Tarifa 1	3	0.002	0.009	0.019	0.037	0.066	0.570	0.028	0.051	0.087	0.139
21063	Puebla	Esperanza	Templado	Tarifa 1	5	0.002	0.001	0.003	0.007	0.015	0.314	0.005	0.011	0.021	0.040
21064	Puebla	Francisco Z. Mena	Cálido semi-húmedo	Tarifa 1	2	0.001	0.010	0.021	0.040	0.071	#N/A	0.030	#N/A	#N/A	#N/A
21065	Puebla	General Felipe Ángeles	Semifrio-seco	Tarifa 1	3	0.000	0.000	0.000	0.000	0.001	0.078	0.000	0.001	0.002	0.004
21066	Puebla	Guadalupe	Cálido Seco	Tarifa 1	3	0.002	0.009	0.019	0.037	0.066	0.570	0.028	0.051	0.087	0.139
21067	Puebla	Guadalupe Victoria	Semifrio-seco	Tarifa 1	3	0.000	0.000	0.000	0.000	0.001	0.078	0.000	0.001	0.002	0.004
21068	Puebla	Hermenegildo Galeana	Cálido húmedo	Tarifa 1	1	0.000	0.005	0.010	0.021	0.039	0.470	#N/A	0.031	0.055	#N/A
21069	Puebla	Huaquechula	Templado	Tarifa 1	3	0.000	0.001	0.003	0.007	0.015	0.314	0.005	0.011	0.021	0.040
21070	Puebla	Huatlatlauca	Templado seco	Tarifa 1	3	0.003	0.015	0.030	0.054	0.093	0.640	0.039	0.068	0.112	0.174
21071	Puebla	Huauchinango	Templado	Tarifa 1	5	0.002	0.001	0.003	0.007	0.015	0.314	0.005	0.011	0.021	0.040
21072	Puebla	Huehuetla	Cálido húmedo	Tarifa 1	1	0.000	0.005	0.010	0.021	0.039	0.470	#N/A	0.031	0.055	#N/A

ESTUDIO DE CARACTERIZACIÓN DEL USO DE AIRE ACONDICIONADO EN VIVIENDA DE INTERÉS SOCIAL

CLAVE MUNICIPIO	ESTADO	MUNICIPIO	ZONA CLIMÁTICA	TARIFA ELÉCTRICA	ESTRATO SOCIO ECONÓMICO	PROBABILIDAD DE PRESENCIA DE VENTILADOR EN VIVIENDA	PROBABILIDAD DE PRESENCIA DE VENTILADOR EN VIVIENDA POR GRUPOS DE INGRESOS (VSMM)					PROBABILIDAD DE PRESENCIA DE VENTILADOR EN VIVIENDA POR GRUPOS DE INGRESOS Y ADQUIRIDAS CON FINANCIAMIENTO (VSMM)			
							[0 - 4)	[4 y 7)	[7-11)	[11-15)	[35-∞)	[0 - 4)	[4 y 7)	[7-11)	[35-∞)
21072	Puebla	Huehuetla	Cálido húmedo	Tarifa 1	1	0.000	0.005	0.010	0.021	0.039	0.470	#N/A	0.031	0.055	#N/A
21073	Puebla	Huehuetlán el Chico	Cálido Seco	Tarifa 1	3	0.002	0.009	0.019	0.037	0.066	0.570	0.028	0.051	0.087	0.139
21073	Puebla	Huehuetlán el Chico	Cálido Seco	Tarifa 1	3	0.002	0.009	0.019	0.037	0.066	0.570	0.028	0.051	0.087	0.139
21074	Puebla	Huejotzingo	Templado	Tarifa 1	5	0.002	0.001	0.003	0.007	0.015	0.314	0.005	0.011	0.021	0.040
21075	Puebla	Hueyapan	Templado	Tarifa 1	2	0.000	0.001	0.003	0.007	0.015	0.314	0.005	0.011	0.021	0.040
21076	Puebla	Hueytamalco	Templado	Tarifa 1	2	0.000	0.001	0.003	0.007	0.015	0.314	0.005	0.011	0.021	0.040
21077	Puebla	Hueytalpan	Templado húmedo	Tarifa 1	1	0.000	0.001	0.002	0.004	0.008	0.239	0.003	0.006	0.013	0.025
21078	Puebla	Huitzilán de Serdán	Templado	Tarifa 1	1	0.000	0.001	0.003	0.007	0.015	0.314	0.005	0.011	0.021	0.040
21079	Puebla	Huitziltepec	Semifrio-seco	Tarifa 1	5	0.000	0.000	0.000	0.000	0.001	0.078	0.000	0.001	0.002	0.004
21080	Puebla	Atlequizayan	Templado	Tarifa 1	2	0.000	0.001	0.003	0.007	0.015	0.314	0.005	0.011	0.021	0.040
21081	Puebla	Ixcamilpa de Guerrero	Cálido Seco	Tarifa 1	2	0.001	0.009	0.019	0.037	0.066	0.570	0.028	0.051	0.087	0.139
21082	Puebla	Ixcaquixtla	Templado seco	Tarifa 1	5	0.015	0.015	0.030	0.054	0.093	0.640	0.039	0.068	0.112	0.174
21083	Puebla	Ixtacamaxtitlán	Templado	Tarifa 1	2	0.000	0.001	0.003	0.007	0.015	0.314	0.005	0.011	0.021	0.040
21084	Puebla	Ixtepec	Cálido húmedo	Tarifa 1	1	0.000	0.005	0.010	0.021	0.039	0.470	#N/A	0.031	0.055	#N/A
21085	Puebla	Izúcar de Matamoros	Cálido Seco	Tarifa 1	5	0.013	0.009	0.019	0.037	0.066	0.570	0.028	0.051	0.087	0.139
21086	Puebla	Jalpan	Cálido húmedo	Tarifa 1	2	0.001	0.005	0.010	0.021	0.039	0.470	#N/A	0.031	0.055	#N/A
21087	Puebla	Jolalpan	Cálido Seco	Tarifa 1	2	0.001	0.009	0.019	0.037	0.066	0.570	0.028	0.051	0.087	0.139
21088	Puebla	Jonotla	Cálido húmedo	Tarifa 1	2	0.001	0.005	0.010	0.021	0.039	0.470	#N/A	0.031	0.055	#N/A
21088	Puebla	Jonotla	Cálido húmedo	Tarifa 1	2	0.001	0.005	0.010	0.021	0.039	0.470	#N/A	0.031	0.055	#N/A
21089	Puebla	Jopala	Cálido húmedo	Tarifa 1	2	0.001	0.005	0.010	0.021	0.039	0.470	#N/A	0.031	0.055	#N/A
21090	Puebla	Juan C. Bonilla	Templado	Tarifa 1	5	0.002	0.001	0.003	0.007	0.015	0.314	0.005	0.011	0.021	0.040
21091	Puebla	Juan Galindo	Cálido húmedo	Tarifa 1	6		0.005	0.010	0.021	0.039	0.470	#N/A	0.031	0.055	#N/A
21092	Puebla	Juan N. Méndez	Templado	Tarifa 1	2	0.000	0.001	0.003	0.007	0.015	0.314	0.005	0.011	0.021	0.040
21093	Puebla	Lafragua	Templado	Tarifa 1	3	0.000	0.001	0.003	0.007	0.015	0.314	0.005	0.011	0.021	0.040
21094	Puebla	Libres	Templado	Tarifa 1	3	0.000	0.001	0.003	0.007	0.015	0.314	0.005	0.011	0.021	0.040
21095	Puebla	La Magdalena Tlatlauquitepec	Templado seco	Tarifa 1	3	0.003	0.015	0.030	0.054	0.093	0.640	0.039	0.068	0.112	0.174
21096	Puebla	Mazapiltepec de Juárez	Semifrio-seco	Tarifa 1	3	0.000	0.000	0.000	0.000	0.001	0.078	0.000	0.001	0.002	0.004
21097	Puebla	Mixtla	Templado seco	Tarifa 1	5	0.015	0.015	0.030	0.054	0.093	0.640	0.039	0.068	0.112	0.174
21098	Puebla	Molcaxac	Templado	Tarifa 1	3	0.000	0.001	0.003	0.007	0.015	0.314	0.005	0.011	0.021	0.040
21099	Puebla	Cañada Morelos	Templado	Tarifa 1	3	0.000	0.001	0.003	0.007	0.015	0.314	0.005	0.011	0.021	0.040
21100	Puebla	Naupan	Templado húmedo	Tarifa 1	2	0.000	0.001	0.002	0.004	0.008	0.239	0.003	0.006	0.013	0.025
21101	Puebla	Nauzontla	Templado húmedo	Tarifa 1	2	0.000	0.001	0.002	0.004	0.008	0.239	0.003	0.006	0.013	0.025
21102	Puebla	Nealtican	Templado	Tarifa 1	3	0.000	0.001	0.003	0.007	0.015	0.314	0.005	0.011	0.021	0.040
21103	Puebla	Nicolás Bravo	Templado	Tarifa 1	3	0.000	0.001	0.003	0.007	0.015	0.314	0.005	0.011	0.021	0.040

ESTUDIO DE CARACTERIZACIÓN DEL USO DE AIRE ACONDICIONADO EN VIVIENDA DE INTERÉS SOCIAL

CLAVE MUNICIPIO	ESTADO	MUNICIPIO	ZONA CLIMÁTICA	TARIFA ELÉCTRICA	ESTRATO SOCIO ECONÓMICO	PROBABILIDAD DE PRESENCIA DE VENTILADOR EN VIVIENDA	PROBABILIDAD DE PRESENCIA DE VENTILADOR EN VIVIENDA POR GRUPOS DE INGRESOS (VSMM)					PROBABILIDAD DE PRESENCIA DE VENTILADOR EN VIVIENDA POR GRUPOS DE INGRESOS Y ADQUIRIDAS CON FINANCIAMIENTO (VSMM)			
							[0 - 4)	[4 y 7)	[7-11)	[11-15)	[35-∞)	[0 - 4)	[4 y 7)	[7-11)	[35-∞)
21104	Puebla	Nopalucan	Templado	Tarifa 1	3	0.000	0.001	0.003	0.007	0.015	0.314	0.005	0.011	0.021	0.040
21105	Puebla	Ocoatepec	Templado	Tarifa 1	3	0.000	0.001	0.003	0.007	0.015	0.314	0.005	0.011	0.021	0.040
21106	Puebla	Ocoyucan	Templado	Tarifa 1	3	0.000	0.001	0.003	0.007	0.015	0.314	0.005	0.011	0.021	0.040
21107	Puebla	Olintla	Cálido húmedo	Tarifa 1	1	0.000	0.005	0.010	0.021	0.039	0.470	#N/A	0.031	0.055	#N/A
21108	Puebla	Oriental	Templado	Tarifa 1	5	0.002	0.001	0.003	0.007	0.015	0.314	0.005	0.011	0.021	0.040
21109	Puebla	Pahuatlán	Templado	Tarifa 1	2	0.000	0.001	0.003	0.007	0.015	0.314	0.005	0.011	0.021	0.040
21110	Puebla	Palmar de Bravo	Templado	Tarifa 1	3	0.000	0.001	0.003	0.007	0.015	0.314	0.005	0.011	0.021	0.040
21111	Puebla	Pantepec	Cálido húmedo	Tarifa 1	2	0.001	0.005	0.010	0.021	0.039	0.470	#N/A	0.031	0.055	#N/A
21112	Puebla	Petlalcingo	Templado seco	Tarifa 1	3	0.003	0.015	0.030	0.054	0.093	0.640	0.039	0.068	0.112	0.174
21113	Puebla	Pixtla	Cálido Seco	Tarifa 1	3	0.002	0.009	0.019	0.037	0.066	0.570	0.028	0.051	0.087	0.139
21114	Puebla	Puebla	Templado	Tarifa 1	7	0.013	0.001	0.003	0.007	0.015	0.314	0.005	0.011	0.021	0.040
21115	Puebla	Quecholac	Semifrio-seco	Tarifa 1	3	0.000	0.000	0.000	0.001	0.078	0.000	0.001	0.002	0.004	0.004
21116	Puebla	Quimixtlán	Templado	Tarifa 1	2	0.000	0.001	0.003	0.007	0.015	0.314	0.005	0.011	0.021	0.040
21117	Puebla	Rafael Lara Grajales	Templado	Tarifa 1	5	0.002	0.001	0.003	0.007	0.015	0.314	0.005	0.011	0.021	0.040
21118	Puebla	Los Reyes de Juárez	Semifrio-seco	Tarifa 1	3	0.000	0.000	0.000	0.001	0.078	0.000	0.001	0.002	0.004	0.004
21119	Puebla	San Andrés Cholula	Templado	Tarifa 1	6	0.006	0.001	0.003	0.007	0.015	0.314	0.005	0.011	0.021	0.040
21120	Puebla	San Antonio Cañada	Templado seco	Tarifa 1	2	0.001	0.015	0.030	0.054	0.093	0.640	0.039	0.068	0.112	0.174
21121	Puebla	San Diego la Mesa Tochimiltzingo	Templado seco	Tarifa 1	2	0.001	0.015	0.030	0.054	0.093	0.640	0.039	0.068	0.112	0.174
21122	Puebla	San Felipe Teotlalcingo	Templado	Tarifa 1	3	0.000	0.001	0.003	0.007	0.015	0.314	0.005	0.011	0.021	0.040
21123	Puebla	San Felipe Tepatlán	Cálido húmedo	Tarifa 1	1	0.000	0.005	0.010	0.021	0.039	0.470	#N/A	0.031	0.055	#N/A
21124	Puebla	San Gabriel Chilac	Templado seco	Tarifa 1	3	0.003	0.015	0.030	0.054	0.093	0.640	0.039	0.068	0.112	0.174
21125	Puebla	San Gregorio Atzompa	Templado	Tarifa 1	6	0.006	0.001	0.003	0.007	0.015	0.314	0.005	0.011	0.021	0.040
21126	Puebla	San Jerónimo Tecuaniapan	Templado	Tarifa 1	3	0.000	0.001	0.003	0.007	0.015	0.314	0.005	0.011	0.021	0.040
21127	Puebla	San Jerónimo Xayacatlán	Templado seco	Tarifa 1	2	0.001	0.015	0.030	0.054	0.093	0.640	0.039	0.068	0.112	0.174
21128	Puebla	San José Chiapa	Templado	Tarifa 1	3	0.000	0.001	0.003	0.007	0.015	0.314	0.005	0.011	0.021	0.040
21129	Puebla	San José Miahuatlán	Templado seco	Tarifa 1	3	0.003	0.015	0.030	0.054	0.093	0.640	0.039	0.068	0.112	0.174
21130	Puebla	San Juan Atenco	Templado	Tarifa 1	3	0.000	0.001	0.003	0.007	0.015	0.314	0.005	0.011	0.021	0.040
21131	Puebla	San Juan Atzompa	Templado seco	Tarifa 1	3	0.003	0.015	0.030	0.054	0.093	0.640	0.039	0.068	0.112	0.174
21132	Puebla	San Martín Texmelucan	Templado	Tarifa 1	6	0.006	0.001	0.003	0.007	0.015	0.314	0.005	0.011	0.021	0.040
21133	Puebla	San Martín Totoltepec	Cálido Seco	Tarifa 1	5	0.013	0.009	0.019	0.037	0.066	0.570	0.028	0.051	0.087	0.139
21134	Puebla	San Matías Tlalancaleca	Semifrio-seco	Tarifa 1	5	0.000	0.000	0.000	0.001	0.078	0.000	0.001	0.002	0.004	0.004
21135	Puebla	San Miguel Ixitlán	Templado seco	Tarifa 1	2	0.001	0.015	0.030	0.054	0.093	0.640	0.039	0.068	0.112	0.174
21136	Puebla	San Miguel Xoxtla	Templado	Tarifa 1	6	0.006	0.001	0.003	0.007	0.015	0.314	0.005	0.011	0.021	0.040

ESTUDIO DE CARACTERIZACIÓN DEL USO DE AIRE ACONDICIONADO EN VIVIENDA DE INTERÉS SOCIAL

CLAVE MUNICIPIO	ESTADO	MUNICIPIO	ZONA CLIMÁTICA	TARIFA ELÉCTRICA	ESTRATO SOCIO ECONÓMICO	PROBABILIDAD DE PRESENCIA DE VENTILADOR EN VIVIENDA	PROBABILIDAD DE PRESENCIA DE VENTILADOR EN VIVIENDA POR GRUPOS DE INGRESOS (VSMM)					PROBABILIDAD DE PRESENCIA DE VENTILADOR EN VIVIENDA POR GRUPOS DE INGRESOS Y ADQUIRIDAS CON FINANCIAMIENTO (VSMM)			
							[0 - 4)	[4 y 7)	[7-11)	[11-15)	[35-∞)	[0 - 4)	[4 y 7)	[7-11)	[35-∞)
21137	Puebla	San Nicolás Buenos Aires	Templado	Tarifa 1	3	0.000	0.001	0.003	0.007	0.015	0.314	0.005	0.011	0.021	0.040
21138	Puebla	San Nicolás de los Ranchos	Semifrio	Tarifa 1	3	0.000	0.000	0.000	0.000	#N/A	#N/A	#N/A	#N/A	#N/A	#N/A
21139	Puebla	San Pablo Anicano	Cálido Seco	Tarifa 1	3	0.002	0.009	0.019	0.037	0.066	0.570	0.028	0.051	0.087	0.139
21140	Puebla	San Pedro Cholula	Templado	Tarifa 1	6	0.006	0.001	0.003	0.007	0.015	0.314	0.005	0.011	0.021	0.040
21141	Puebla	San Pedro Yeloixtlahuaca	Cálido Seco	Tarifa 1	3	0.002	0.009	0.019	0.037	0.066	0.570	0.028	0.051	0.087	0.139
21142	Puebla	San Salvador el Seco	Templado	Tarifa 1	3	0.000	0.001	0.003	0.007	0.015	0.314	0.005	0.011	0.021	0.040
21143	Puebla	San Salvador el Verde	Templado	Tarifa 1	5	0.002	0.001	0.003	0.007	0.015	0.314	0.005	0.011	0.021	0.040
21144	Puebla	San Salvador Huixcolotla	Semifrio-seco	Tarifa 1	5	0.000	0.000	0.000	0.000	0.001	0.078	0.000	0.001	0.002	0.004
21145	Puebla	San Sebastián Tlacotepec	Templado	Tarifa 1	1	0.000	0.001	0.003	0.007	0.015	0.314	0.005	0.011	0.021	0.040
21146	Puebla	Santa Catarina Tlaltémpam	Templado seco	Tarifa 1	3	0.003	0.015	0.030	0.054	0.093	0.640	0.039	0.068	0.112	0.174
21147	Puebla	Santa Inés Ahuatempan	Templado	Tarifa 1	2	0.000	0.001	0.003	0.007	0.015	0.314	0.005	0.011	0.021	0.040
21148	Puebla	Santa Isabel Cholula	Templado	Tarifa 1	3	0.000	0.001	0.003	0.007	0.015	0.314	0.005	0.011	0.021	0.040
21149	Puebla	Santiago Miahuatlán	Templado	Tarifa 1	5	0.002	0.001	0.003	0.007	0.015	0.314	0.005	0.011	0.021	0.040
21150	Puebla	Huehuetlán el Grande	Cálido Seco	Tarifa 1	2	0.001	0.009	0.019	0.037	0.066	0.570	0.028	0.051	0.087	0.139
21151	Puebla	Santo Tomás Hueyotlipán	Semifrio-seco	Tarifa 1	5	0.000	0.000	0.000	0.000	0.001	0.078	0.000	0.001	0.002	0.004
21152	Puebla	Soltepec	Semifrio-seco	Tarifa 1	3	0.000	0.000	0.000	0.000	0.001	0.078	0.000	0.001	0.002	0.004
21153	Puebla	Tecali de Herrera	Templado seco	Tarifa 1	5	0.015	0.015	0.030	0.054	0.093	0.640	0.039	0.068	0.112	0.174
21154	Puebla	Tecamachalco	Semifrio-seco	Tarifa 1	5	0.000	0.000	0.000	0.000	0.001	0.078	0.000	0.001	0.002	0.004
21155	Puebla	Tecomatlán	Cálido Seco	Tarifa 1	3	0.002	0.009	0.019	0.037	0.066	0.570	0.028	0.051	0.087	0.139
21155	Puebla	Tecomatlán	Cálido Seco	Tarifa 1	3	0.002	0.009	0.019	0.037	0.066	0.570	0.028	0.051	0.087	0.139
21156	Puebla	Tehuacán	Cálido Seco	Tarifa 1	6	0.027	0.009	0.019	0.037	0.066	0.570	0.028	0.051	0.087	0.139
21157	Puebla	Tehuizingo	Cálido Seco	Tarifa 1	3	0.002	0.009	0.019	0.037	0.066	0.570	0.028	0.051	0.087	0.139
21158	Puebla	Tenampulco	Cálido húmedo	Tarifa 1	2	0.001	0.005	0.010	0.021	0.039	0.470	#N/A	0.031	0.055	#N/A
21159	Puebla	Teopantlán	Cálido Seco	Tarifa 1	2	0.001	0.009	0.019	0.037	0.066	0.570	0.028	0.051	0.087	0.139
21160	Puebla	Teotlalco	Cálido Seco	Tarifa 1	3	0.002	0.009	0.019	0.037	0.066	0.570	0.028	0.051	0.087	0.139
21161	Puebla	Tepanco de López	Templado seco	Tarifa 1	3	0.003	0.015	0.030	0.054	0.093	0.640	0.039	0.068	0.112	0.174
21162	Puebla	Tepango de Rodríguez	Templado húmedo	Tarifa 1	1	0.000	0.001	0.002	0.004	0.008	0.239	0.003	0.006	0.013	0.025
21163	Puebla	Tepatxco de Hidalgo	Templado	Tarifa 1	5	0.002	0.001	0.003	0.007	0.015	0.314	0.005	0.011	0.021	0.040
21164	Puebla	Tepeaca	Semifrio-seco	Tarifa 1	5	0.000	0.000	0.000	0.000	0.001	0.078	0.000	0.001	0.002	0.004
21165	Puebla	Tepemaxalco	Templado seco	Tarifa 1A	2	0.015	0.124	0.191	0.276	0.377	0.914	0.223	0.313	0.416	#N/A
21166	Puebla	Tepeojuma	Templado seco	Tarifa 1	3	0.003	0.015	0.030	0.054	0.093	0.640	0.039	0.068	0.112	0.174
21167	Puebla	Tepetzintla	Templado	Tarifa 1	1	0.000	0.001	0.003	0.007	0.015	0.314	0.005	0.011	0.021	0.040
21168	Puebla	Tepexco	Cálido Seco	Tarifa 1	2	0.001	0.009	0.019	0.037	0.066	0.570	0.028	0.051	0.087	0.139
21169	Puebla	Tepeji de Rodríguez	Templado seco	Tarifa 1	3	0.003	0.015	0.030	0.054	0.093	0.640	0.039	0.068	0.112	0.174

ESTUDIO DE CARACTERIZACIÓN DEL USO DE AIRE ACONDICIONADO EN VIVIENDA DE INTERÉS SOCIAL

CLAVE MUNICIPIO	ESTADO	MUNICIPIO	ZONA CLIMÁTICA	TARIFA ELÉCTRICA	ESTRATO SOCIO ECONÓMICO	PROBABILIDAD DE PRESENCIA DE VENTILADOR EN VIVIENDA	PROBABILIDAD DE PRESENCIA DE VENTILADOR EN VIVIENDA POR GRUPOS DE INGRESOS (VSMM)					PROBABILIDAD DE PRESENCIA DE VENTILADOR EN VIVIENDA POR GRUPOS DE INGRESOS Y ADQUIRIDAS CON FINANCIAMIENTO (VSMM)			
							[0 - 4)	[4 y 7)	[7-11)	[11-15)	[35-∞)	[0 - 4)	[4 y 7)	[7-11)	[35-∞)
21170	Puebla	Tepeyahualco	Templado	Tarifa 1	3	0.000	0.001	0.003	0.007	0.015	0.314	0.005	0.011	0.021	0.040
21171	Puebla	Tepeyahualco de Cuauhtémoc	Semifrio-seco	Tarifa 1	5	0.000	0.000	0.000	0.000	0.001	0.078	0.000	0.001	0.002	0.004
21172	Puebla	Tetela de Ocampo	Templado	Tarifa 1	2	0.000	0.001	0.003	0.007	0.015	0.314	0.005	0.011	0.021	0.040
21173	Puebla	Teteles de Avila Castillo	Templado húmedo	Tarifa 1	5	0.001	0.001	0.002	0.004	0.008	0.239	0.003	0.006	0.013	0.025
21174	Puebla	Teziutlán	Templado	Tarifa 1	6	0.006	0.001	0.003	0.007	0.015	0.314	0.005	0.011	0.021	0.040
21175	Puebla	Tianguismanalco	Templado	Tarifa 1	3	0.000	0.001	0.003	0.007	0.015	0.314	0.005	0.011	0.021	0.040
21176	Puebla	Tilapa	Cálido Seco	Tarifa 1	5	0.013	0.009	0.019	0.037	0.066	0.570	0.028	0.051	0.087	0.139
21177	Puebla	Tlacotepec de Benito Juárez	Semifrio-seco	Tarifa 1	3	0.000	0.000	0.000	0.000	0.001	0.078	0.000	0.001	0.002	0.004
21178	Puebla	Tlacuilotepec	Templado húmedo	Tarifa 1	1	0.000	0.001	0.002	0.004	0.008	0.239	0.003	0.006	0.013	0.025
21179	Puebla	Tlachichuca	Templado	Tarifa 1	3	0.000	0.001	0.003	0.007	0.015	0.314	0.005	0.011	0.021	0.040
21180	Puebla	Tlahuapan	Semifrio	Tarifa 1	3	0.000	0.000	0.000	0.000	0.000	#N/A	#N/A	#N/A	#N/A	#N/A
21181	Puebla	Tlaltenango	Templado	Tarifa 1	5	0.002	0.001	0.003	0.007	0.015	0.314	0.005	0.011	0.021	0.040
21182	Puebla	Tlanepantla	Templado seco	Tarifa 1	3	0.003	0.015	0.030	0.054	0.093	0.640	0.039	0.068	0.112	0.174
21183	Puebla	Tlaola	Templado húmedo	Tarifa 1	1	0.000	0.001	0.002	0.004	0.008	0.239	0.003	0.006	0.013	0.025
21184	Puebla	Tlapacoya	Cálido húmedo	Tarifa 1	1	0.000	0.005	0.010	0.021	0.039	0.470	#N/A	0.031	0.055	#N/A
21185	Puebla	Tlapanalá	Templado seco	Tarifa 1	3	0.003	0.015	0.030	0.054	0.093	0.640	0.039	0.068	0.112	0.174
21186	Puebla	Tlatlauquitepec	Templado	Tarifa 1	3	0.000	0.001	0.003	0.007	0.015	0.314	0.005	0.011	0.021	0.040
21187	Puebla	Tlaxco	Templado húmedo	Tarifa 1	2	0.000	0.001	0.002	0.004	0.008	0.239	0.003	0.006	0.013	0.025
21188	Puebla	Tochimilco	Templado	Tarifa 1	2	0.000	0.001	0.003	0.007	0.015	0.314	0.005	0.011	0.021	0.040
21189	Puebla	Tochtepec	Semifrio-seco	Tarifa 1	3	0.000	0.000	0.000	0.000	0.001	0.078	0.000	0.001	0.002	0.004
21190	Puebla	Totoltepec de Guerrero	Templado seco	Tarifa 1	2	0.001	0.015	0.030	0.054	0.093	0.640	0.039	0.068	0.112	0.174
21191	Puebla	Tulcingo	Cálido Seco	Tarifa 1	3	0.002	0.009	0.019	0.037	0.066	0.570	0.028	0.051	0.087	0.139
21192	Puebla	Tuzamapan de Galeana	Templado húmedo	Tarifa 1	2	0.000	0.001	0.002	0.004	0.008	0.239	0.003	0.006	0.013	0.025
21193	Puebla	Tzicatlacoyan	Templado	Tarifa 1	2	0.000	0.001	0.003	0.007	0.015	0.314	0.005	0.011	0.021	0.040
21194	Puebla	Venustiano Carranza	Cálido húmedo	Tarifa 1	3	0.003	0.005	0.010	0.021	0.039	0.470	#N/A	0.031	0.055	#N/A
21195	Puebla	Vicente Guerrero	Templado seco	Tarifa 1	1	0.000	0.015	0.030	0.054	0.093	0.640	0.039	0.068	0.112	0.174
21196	Puebla	Xayacatlán de Bravo	Templado seco	Tarifa 1	3	0.003	0.015	0.030	0.054	0.093	0.640	0.039	0.068	0.112	0.174
21197	Puebla	Xicotepec	Templado húmedo	Tarifa 1	5	0.001	0.001	0.002	0.004	0.008	0.239	0.003	0.006	0.013	0.025
21198	Puebla	Xicotlán	Cálido Seco	Tarifa 1	3	0.002	0.009	0.019	0.037	0.066	0.570	0.028	0.051	0.087	0.139
21199	Puebla	Xiutetelco	Templado	Tarifa 1	3	0.000	0.001	0.003	0.007	0.015	0.314	0.005	0.011	0.021	0.040
21200	Puebla	Xochiapulco	Templado	Tarifa 1	2	0.000	0.001	0.003	0.007	0.015	0.314	0.005	0.011	0.021	0.040
21201	Puebla	Xochiltepec	Cálido Seco	Tarifa 1	3	0.002	0.009	0.019	0.037	0.066	0.570	0.028	0.051	0.087	0.139
21202	Puebla	Xochitlán de Vicente Suárez	Templado	Tarifa 1	2	0.000	0.001	0.003	0.007	0.015	0.314	0.005	0.011	0.021	0.040
21203	Puebla	Xochitlán Todos Santos	Templado	Tarifa 1	2	0.000	0.001	0.003	0.007	0.015	0.314	0.005	0.011	0.021	0.040

ESTUDIO DE CARACTERIZACIÓN DEL USO DE AIRE ACONDICIONADO EN VIVIENDA DE INTERÉS SOCIAL

CLAVE MUNICIPIO	ESTADO	MUNICIPIO	ZONA CLIMÁTICA	TARIFA ELÉCTRICA	ESTRATO SOCIO ECONÓMICO	PROBABILIDAD DE PRESENCIA DE VENTILADOR EN VIVIENDA	PROBABILIDAD DE PRESENCIA DE VENTILADOR EN VIVIENDA POR GRUPOS DE INGRESOS (VSMM)					PROBABILIDAD DE PRESENCIA DE VENTILADOR EN VIVIENDA POR GRUPOS DE INGRESOS Y ADQUIRIDAS CON FINANCIAMIENTO (VSMM)			
							[0 - 4)	[4 y 7)	[7-11)	[11-15)	[35-∞)	[0 - 4)	[4 y 7)	[7-11)	[35-∞)
21204	Puebla	Yaonáhuac	Templado	Tarifa 1	3	0.000	0.001	0.003	0.007	0.015	0.314	0.005	0.011	0.021	0.040
21205	Puebla	Yehualtepec	Semifrio-seco	Tarifa 1	3	0.000	0.000	0.000	0.000	0.001	0.078	0.000	0.001	0.002	0.004
21206	Puebla	Zacapala	Templado seco	Tarifa 1	3	0.003	0.015	0.030	0.054	0.093	0.640	0.039	0.068	0.112	0.174
21207	Puebla	Zacapoaxtla	Templado	Tarifa 1	3	0.000	0.001	0.003	0.007	0.015	0.314	0.005	0.011	0.021	0.040
21208	Puebla	Zacatlán	Templado	Tarifa 1	3	0.000	0.001	0.003	0.007	0.015	0.314	0.005	0.011	0.021	0.040
21209	Puebla	Zapotitlán	Templado seco	Tarifa 1	3	0.003	0.015	0.030	0.054	0.093	0.640	0.039	0.068	0.112	0.174
21210	Puebla	Zapotitlán de Méndez	Templado húmedo	Tarifa 1	2	0.000	0.001	0.002	0.004	0.008	0.239	0.003	0.006	0.013	0.025
21211	Puebla	Zaragoza	Templado	Tarifa 1	5	0.002	0.001	0.003	0.007	0.015	0.314	0.005	0.011	0.021	0.040
21212	Puebla	Zautla	Templado	Tarifa 1	2	0.000	0.001	0.003	0.007	0.015	0.314	0.005	0.011	0.021	0.040
21213	Puebla	Zihuateutla	Cálido húmedo	Tarifa 1	2	0.001	0.005	0.010	0.021	0.039	0.470	#N/A	0.031	0.055	#N/A
21214	Puebla	Zinacatepec	Templado seco	Tarifa 1	3	0.003	0.015	0.030	0.054	0.093	0.640	0.039	0.068	0.112	0.174
21215	Puebla	Zongozotla	Templado húmedo	Tarifa 1	3	0.000	0.001	0.002	0.004	0.008	0.239	0.003	0.006	0.013	0.025
21216	Puebla	Zoquiapan	Templado	Tarifa 1	2	0.000	0.001	0.003	0.007	0.015	0.314	0.005	0.011	0.021	0.040
21216	Puebla	Zoquiapan	Templado	Tarifa 1	2	0.000	0.001	0.003	0.007	0.015	0.314	0.005	0.011	0.021	0.040
21217	Puebla	Zoquitlán	Templado húmedo	Tarifa 1	1	0.000	0.001	0.002	0.004	0.008	0.239	0.003	0.006	0.013	0.025
22001	Querétaro	Amealco de Bonfil	Templado	Tarifa 1	3	0.000	0.001	0.003	0.007	0.015	0.314	0.005	0.011	0.021	0.040
22002	Querétaro	Pinal de Amoles	Templado seco	Tarifa 1	2	0.001	0.015	0.030	0.054	0.093	0.640	0.039	0.068	0.112	0.174
22003	Querétaro	Arroyo Seco	Cálido Seco	Tarifa 1	3	0.002	0.009	0.019	0.037	0.066	0.570	0.028	0.051	0.087	0.139
22004	Querétaro	Cadereyta de Montes	Semifrio-seco	Tarifa 1	3	0.000	0.000	0.000	0.000	0.001	0.078	0.000	0.001	0.002	0.004
22005	Querétaro	Colón	Templado seco	Tarifa 1	5	0.015	0.015	0.030	0.054	0.093	0.640	0.039	0.068	0.112	0.174
22006	Querétaro	Corregidora	Templado seco	Tarifa 1	7	0.059	0.015	0.030	0.054	0.093	0.640	0.039	0.068	0.112	0.174
22007	Querétaro	Ezequiel Montes	Templado	Tarifa 1	5	0.002	0.001	0.003	0.007	0.015	0.314	0.005	0.011	0.021	0.040
22008	Querétaro	Huimilpan	Templado	Tarifa 1	3	0.000	0.001	0.003	0.007	0.015	0.314	0.005	0.011	0.021	0.040
22009	Querétaro	Jalpan de Serra	Cálido Seco	Tarifa 1A	3	0.026	0.091	0.145	0.219	0.310	0.882	0.181	0.263	0.359	0.466
22010	Querétaro	Landa de Matamoros	Templado seco	Tarifa 1A	3	0.030	0.124	0.191	0.276	0.377	0.914	0.223	0.313	0.416	#N/A
22011	Querétaro	El Marqués	Templado seco	Tarifa 1	5	0.015	0.015	0.030	0.054	0.093	0.640	0.039	0.068	0.112	0.174
22012	Querétaro	Pedro Escobedo	Templado seco	Tarifa 1	5	0.015	0.015	0.030	0.054	0.093	0.640	0.039	0.068	0.112	0.174
22013	Querétaro	Peñamiller	Templado seco	Tarifa 1	3	0.003	0.015	0.030	0.054	0.093	0.640	0.039	0.068	0.112	0.174
22014	Querétaro	Querétaro	Templado seco	Tarifa 1	7	0.059	0.015	0.030	0.054	0.093	0.640	0.039	0.068	0.112	0.174
22015	Querétaro	San Joaquín	Templado seco	Tarifa 1	3	0.003	0.015	0.030	0.054	0.093	0.640	0.039	0.068	0.112	0.174
22016	Querétaro	San Juan del Río	Templado seco	Tarifa 1	6	0.031	0.015	0.030	0.054	0.093	0.640	0.039	0.068	0.112	0.174
22017	Querétaro	Tequisquiapan	Templado seco	Tarifa 1	6	0.031	0.015	0.030	0.054	0.093	0.640	0.039	0.068	0.112	0.174
22018	Querétaro	Tolimán	Templado seco	Tarifa 1	3	0.003	0.015	0.030	0.054	0.093	0.640	0.039	0.068	0.112	0.174
23001	Quintana Roo	Cozumel	Cálido semi-húmedo	Tarifa 1B	7	0.255	0.098	0.155	0.231	0.325	0.890	0.192	0.275	0.374	0.482

ESTUDIO DE CARACTERIZACIÓN DEL USO DE AIRE ACONDICIONADO EN VIVIENDA DE INTERÉS SOCIAL

CLAVE MUNICIPIO	ESTADO	MUNICIPIO	ZONA CLIMÁTICA	TARIFA ELÉCTRICA	ESTRATO SOCIO ECONÓMICO	PROBABILIDAD DE PRESENCIA DE VENTILADOR EN VIVIENDA	PROBABILIDAD DE PRESENCIA DE VENTILADOR EN VIVIENDA POR GRUPOS DE INGRESOS (VSMM)					PROBABILIDAD DE PRESENCIA DE VENTILADOR EN VIVIENDA POR GRUPOS DE INGRESOS Y ADQUIRIDAS CON FINANCIAMIENTO (VSMM)			
							[0 - 4)	[4 y 7)	[7-11)	[11-15)	[35-∞)	[0 - 4)	[4 y 7)	[7-11)	[35-∞)
23001	Quintana Roo	Cozumel	Cálido semi-húmedo	Tarifa 1B	7	0.255	0.098	0.155	0.231	0.325	0.890	0.192	0.275	0.374	0.482
23001	Quintana Roo	Cozumel	Cálido semi-húmedo	Tarifa 1B	7	0.255	0.098	0.155	0.231	0.325	0.890	0.192	0.275	0.374	0.482
23002	Quintana Roo	Felipe Carrillo Puerto	Cálido semi-húmedo	Tarifa 1D	3	0.115	0.293	0.396	0.506	0.616	0.976	0.449	0.558	0.663	0.757
23003	Quintana Roo	Isla Mujeres	Cálido semi-húmedo	Tarifa 1C	6	0.248	0.163	0.242	0.337	0.444	0.938	0.288	0.388	0.496	0.604
23003	Quintana Roo	Isla Mujeres	Cálido semi-húmedo	Tarifa 1C	6	0.248	0.163	0.242	0.337	0.444	0.938	0.288	0.388	0.496	0.604
23004	Quintana Roo	Othón P. Blanco	Cálido semi-húmedo	Tarifa 1B	6	0.169	0.098	0.155	0.231	0.325	0.890	0.192	0.275	0.374	0.482
23005	Quintana Roo	Benito Juárez	Cálido semi-húmedo	Tarifa 1C	7	0.351	0.163	0.242	0.337	0.444	0.938	0.288	0.388	0.496	0.604
23006	Quintana Roo	José María Morelos	Cálido semi-húmedo	Tarifa 1B	2	0.016	0.098	0.155	0.231	0.325	0.890	0.192	0.275	0.374	0.482
23007	Quintana Roo	Lázaro Cárdenas	Cálido semi-húmedo	Tarifa 1A	3	0.031	0.097	0.154	0.230	0.323	0.889	0.190	0.274	0.372	0.479
23008	Quintana Roo	Solidaridad	Cálido semi-húmedo	Tarifa 1B	6	0.169	0.098	0.155	0.231	0.325	0.890	0.192	0.275	0.374	0.482
24001	San Luis Potosí	Ahualulco	Templado seco	Tarifa 1	3	0.003	0.015	0.030	0.054	0.093	0.640	0.039	0.068	0.112	0.174
24002	San Luis Potosí	Alaquines	Templado seco	Tarifa 1	2	0.001	0.015	0.030	0.054	0.093	0.640	0.039	0.068	0.112	0.174
24003	San Luis Potosí	Aquismón	Cálido húmedo	Tarifa 1B	1	0.008	0.057	0.096	0.153	0.229	0.826	0.127	0.194	0.278	0.377
24004	San Luis Potosí	Armadillo de los Infante	Templado seco	Tarifa 1	3	0.003	0.015	0.030	0.054	0.093	0.640	0.039	0.068	0.112	0.174
24005	San Luis Potosí	Cárdenas	Templado seco	Tarifa 1	5	0.015	0.015	0.030	0.054	0.093	0.640	0.039	0.068	0.112	0.174
24006	San Luis Potosí	Catorce	Templado seco	Tarifa 1	3	0.003	0.015	0.030	0.054	0.093	0.640	0.039	0.068	0.112	0.174
24007	San Luis Potosí	Cedral	Templado seco	Tarifa 1	5	0.015	0.015	0.030	0.054	0.093	0.640	0.039	0.068	0.112	0.174
24008	San Luis Potosí	Cerritos	Templado seco	Tarifa 1A	5	0.100	0.124	0.191	0.276	0.377	0.914	0.223	0.313	0.416	#N/A
24009	San Luis Potosí	Cerro de San Pedro	Templado seco	Tarifa 1	6	0.031	0.015	0.030	0.054	0.093	0.640	0.039	0.068	0.112	0.174
24010	San Luis Potosí	Ciudad del Maíz	Templado húmedo	Tarifa 1	3	0.000	0.001	0.002	0.004	0.008	0.239	0.003	0.006	0.013	0.025
24011	San Luis Potosí	Ciudad Fernández	Cálido Seco	Tarifa 1A	5	0.091	0.091	0.145	0.219	0.310	0.882	0.181	0.263	0.359	0.466
24012	San Luis Potosí	Tancanhuitz	Cálido húmedo	Tarifa 1B	2	0.017	0.057	0.096	0.153	0.229	0.826	0.127	0.194	0.278	0.377
24013	San Luis Potosí	Ciudad Valles	Cálido semi-húmedo	Tarifa 1D	6	0.382	0.293	0.396	0.506	0.616	0.976	0.449	0.558	0.663	0.757
24014	San Luis Potosí	Coxcatlán	Cálido húmedo	Tarifa 1B	2	0.017	0.057	0.096	0.153	0.229	0.826	0.127	0.194	0.278	0.377
24015	San Luis Potosí	Charcas	Templado	Tarifa 1	5	0.002	0.001	0.003	0.007	0.015	0.314	0.005	0.011	0.021	0.040
24016	San Luis Potosí	Ebano	Cálido Seco	Tarifa 1D	5	0.249	0.280	0.381	0.491	0.602	0.974	0.436	0.545	0.651	0.746
24017	San Luis Potosí	Guadalcázar	Templado seco	Tarifa 1	2	0.001	0.015	0.030	0.054	0.093	0.640	0.039	0.068	0.112	0.174
24018	San Luis Potosí	Huehuetlán	Cálido húmedo	Tarifa 1B	2	0.017	0.057	0.096	0.153	0.229	0.826	0.127	0.194	0.278	0.377
24019	San Luis Potosí	Lagunillas	Cálido Seco	Tarifa 1A	2	0.013	0.091	0.145	0.219	0.310	0.882	0.181	0.263	0.359	0.466
24020	San Luis Potosí	Matehuala	Templado seco	Tarifa 1A	6	0.162	0.124	0.191	0.276	0.377	0.914	0.223	0.313	0.416	#N/A
24021	San Luis Potosí	Mexquitic de Carmona	Templado seco	Tarifa 1	3	0.003	0.015	0.030	0.054	0.093	0.640	0.039	0.068	0.112	0.174
24022	San Luis Potosí	Moctezuma	Templado	Tarifa 1	3	0.000	0.001	0.003	0.007	0.015	0.314	0.005	0.011	0.021	0.040
24023	San Luis Potosí	Rayón	Cálido Seco	Tarifa 1A	3	0.026	0.091	0.145	0.219	0.310	0.882	0.181	0.263	0.359	0.466
24024	San Luis Potosí	Rioverde	Cálido Seco	Tarifa 1A	5	0.091	0.091	0.145	0.219	0.310	0.882	0.181	0.263	0.359	0.466

ESTUDIO DE CARACTERIZACIÓN DEL USO DE AIRE ACONDICIONADO EN VIVIENDA DE INTERÉS SOCIAL

CLAVE MUNICIPIO	ESTADO	MUNICIPIO	ZONA CLIMÁTICA	TARIFA ELÉCTRICA	ESTRATO SOCIO ECONÓMICO	PROBABILIDAD DE PRESENCIA DE VENTILADOR EN VIVIENDA	PROBABILIDAD DE PRESENCIA DE VENTILADOR EN VIVIENDA POR GRUPOS DE INGRESOS (VSMM)					PROBABILIDAD DE PRESENCIA DE VENTILADOR EN VIVIENDA POR GRUPOS DE INGRESOS Y ADQUIRIDAS CON FINANCIAMIENTO (VSMM)			
							[0 - 4)	[4 y 7)	[7-11)	[11-15)	[35-∞)	[0 - 4)	[4 y 7)	[7-11)	[35-∞)
24025	San Luis Potosí	Salinas	Templado seco	Tarifa 1	4	0.007	0.015	0.030	0.054	0.093	0.640	0.039	0.068	0.112	0.174
24026	San Luis Potosí	San Antonio	Cálido húmedo	Tarifa 1B	1	0.008	0.057	0.096	0.153	0.229	0.826	0.127	0.194	0.278	0.377
24027	San Luis Potosí	San Ciro de Acosta	Cálido Seco	Tarifa 1B	3	0.027	0.091	0.146	0.220	0.312	0.883	0.183	0.264	0.361	0.468
24028	San Luis Potosí	San Luis Potosí	Templado seco	Tarifa 1	7	0.059	0.015	0.030	0.054	0.093	0.640	0.039	0.068	0.112	0.174
24029	San Luis Potosí	San Martín Chalchicuautla	Cálido semi-húmedo	Tarifa 1B	2	0.016	0.098	0.155	0.231	0.325	0.890	0.192	0.275	0.374	0.482
24030	San Luis Potosí	San Nicolás Tolentino	Templado	Tarifa 1	3	0.000	0.001	0.003	0.007	0.015	0.314	0.005	0.011	0.021	0.040
24031	San Luis Potosí	Santa Catarina	Cálido semi-húmedo	Tarifa 1B	1	0.007	0.098	0.155	0.231	0.325	0.890	0.192	0.275	0.374	0.482
24032	San Luis Potosí	Santa María del Río	Templado seco	Tarifa 1	3	0.003	0.015	0.030	0.054	0.093	0.640	0.039	0.068	0.112	0.174
24033	San Luis Potosí	Santo Domingo	Templado seco	Tarifa 1	3	0.003	0.015	0.030	0.054	0.093	0.640	0.039	0.068	0.112	0.174
24034	San Luis Potosí	San Vicente Tancuayalab	Cálido semi-húmedo	Tarifa 1D	2		0.293	0.396	0.506	0.616	0.976	0.449	0.558	0.663	0.757
24035	San Luis Potosí	Soledad de Graciano Sánchez	Templado seco	Tarifa 1	7	0.059	0.015	0.030	0.054	0.093	0.640	0.039	0.068	0.112	0.174
24036	San Luis Potosí	Tamasopo	Cálido húmedo	Tarifa 1B	3	0.034	0.057	0.096	0.153	0.229	0.826	0.127	0.194	0.278	0.377
24037	San Luis Potosí	Tamazunchale	Cálido húmedo	Tarifa 1B	3	0.034	0.057	0.096	0.153	0.229	0.826	0.127	0.194	0.278	0.377
24038	San Luis Potosí	Tampacán	Cálido semi-húmedo	Tarifa 1B	2	0.016	0.098	0.155	0.231	0.325	0.890	0.192	0.275	0.374	0.482
24039	San Luis Potosí	Tampamolón Corona	Cálido húmedo	Tarifa 1D	2		0.202	0.290	0.392	0.502	0.954	0.346	0.452	0.561	0.666
24040	San Luis Potosí	Tamuín	Cálido semi-húmedo	Tarifa 1D	5	0.274	0.293	0.396	0.506	0.616	0.976	0.449	0.558	0.663	0.757
24041	San Luis Potosí	Tanlajás	Cálido húmedo	Tarifa 1B	1	0.008	0.057	0.096	0.153	0.229	0.826	0.127	0.194	0.278	0.377
24042	San Luis Potosí	Tanquián de Escobedo	Cálido semi-húmedo	Tarifa 1C	3	0.057	0.163	0.242	0.337	0.444	0.938	0.288	0.388	0.496	0.604
24043	San Luis Potosí	Tierra Nueva	Templado seco	Tarifa 1	3	0.003	0.015	0.030	0.054	0.093	0.640	0.039	0.068	0.112	0.174
24044	San Luis Potosí	Vanegas	Templado seco	Tarifa 1	3	0.003	0.015	0.030	0.054	0.093	0.640	0.039	0.068	0.112	0.174
24045	San Luis Potosí	Venado	Templado seco	Tarifa 1	3	0.003	0.015	0.030	0.054	0.093	0.640	0.039	0.068	0.112	0.174
24046	San Luis Potosí	Villa de Arriaga	Templado	Tarifa 1	3	0.000	0.001	0.003	0.007	0.015	0.314	0.005	0.011	0.021	0.040
24047	San Luis Potosí	Villa de Guadalupe	Cálido Seco	Tarifa 1	3	0.002	0.009	0.019	0.037	0.066	0.570	0.028	0.051	0.087	0.139
24048	San Luis Potosí	Villa de la Paz	Templado seco	Tarifa 1A	6	0.162	0.124	0.191	0.276	0.377	0.914	0.223	0.313	0.416	#N/A
24049	San Luis Potosí	Villa de Ramos	Templado	Tarifa 1	3	0.000	0.001	0.003	0.007	0.015	0.314	0.005	0.011	0.021	0.040
24050	San Luis Potosí	Villa de Reyes	Templado	Tarifa 1	3	0.000	0.001	0.003	0.007	0.015	0.314	0.005	0.011	0.021	0.040
24051	San Luis Potosí	Villa Hidalgo	Templado seco	Tarifa 1	3	0.003	0.015	0.030	0.054	0.093	0.640	0.039	0.068	0.112	0.174
24052	San Luis Potosí	Villa Juárez	Cálido Seco	Tarifa 1	3	0.002	0.009	0.019	0.037	0.066	0.570	0.028	0.051	0.087	0.139
24053	San Luis Potosí	Axtla de Terrazas	Cálido húmedo	Tarifa 1C	2	0.032	0.102	0.161	0.239	0.334	0.895	0.204	0.290	0.391	0.499
24054	San Luis Potosí	Xilitla	Cálido húmedo	Tarifa 1B	2	0.017	0.057	0.096	0.153	0.229	0.826	0.127	0.194	0.278	0.377
24055	San Luis Potosí	Zaragoza	Templado	Tarifa 1	3	0.000	0.001	0.003	0.007	0.015	0.314	0.005	0.011	0.021	0.040
24056	San Luis Potosí	Villa de Arista	Templado seco	Tarifa 1	3	0.003	0.015	0.030	0.054	0.093	0.640	0.039	0.068	0.112	0.174
24057	San Luis Potosí	Matlapa	Cálido húmedo	Tarifa 1B	2	0.017	0.057	0.096	0.153	0.229	0.826	0.127	0.194	0.278	0.377
24058	San Luis Potosí	El Naranjo	Cálido semi-húmedo	Tarifa 1B	5	0.105	0.098	0.155	0.231	0.325	0.890	0.192	0.275	0.374	0.482

ESTUDIO DE CARACTERIZACIÓN DEL USO DE AIRE ACONDICIONADO EN VIVIENDA DE INTERÉS SOCIAL

CLAVE MUNICIPIO	ESTADO	MUNICIPIO	ZONA CLIMÁTICA	TARIFA ELÉCTRICA	ESTRATO SOCIO ECONÓMICO	PROBABILIDAD DE PRESENCIA DE VENTILADOR EN VIVIENDA	PROBABILIDAD DE PRESENCIA DE VENTILADOR EN VIVIENDA POR GRUPOS DE INGRESOS (VSMM)					PROBABILIDAD DE PRESENCIA DE VENTILADOR EN VIVIENDA POR GRUPOS DE INGRESOS Y ADQUIRIDAS CON FINANCIAMIENTO (VSMM)			
							[0 - 4)	[4 y 7)	[7-11)	[11-15)	[35-∞)	[0 - 4)	[4 y 7)	[7-11)	[35-∞)
25001	Sinaloa	Ahome	Cálido Seco	Tarifa 1F	7	0.850	0.756	0.835	0.895	0.938	0.999	0.865	0.916	0.951	0.973
25002	Sinaloa	Angostura	Cálido Seco	Tarifa 1E	6	0.679	0.648	0.745	0.827	0.889	0.998	0.786	0.857	0.910	0.947
25003	Sinaloa	Badiraguato	Cálido Seco	Tarifa 1D	2		0.280	0.381	0.491	0.602	0.974	0.436	0.545	0.651	0.746
25004	Sinaloa	Concordia	Cálido Seco	Tarifa 1D	5	0.249	0.280	0.381	0.491	0.602	0.974	0.436	0.545	0.651	0.746
25005	Sinaloa	Cosalá	Cálido Seco	Tarifa 1D	3		0.280	0.381	0.491	0.602	0.974	0.436	0.545	0.651	0.746
25006	Sinaloa	Culiacán	Cálido Seco	Tarifa 1F	7	0.850	0.756	0.835	0.895	0.938	0.999	0.865	0.916	0.951	0.973
25007	Sinaloa	Choix	Cálido Seco	Tarifa 1E	3	0.332	0.648	0.745	0.827	0.889	0.998	0.786	0.857	0.910	0.947
25008	Sinaloa	Elota	Cálido Seco	Tarifa 1D	5	0.249	0.280	0.381	0.491	0.602	0.974	0.436	0.545	0.651	0.746
25009	Sinaloa	Escuinapa	Cálido Seco	Tarifa 1D	6	0.353	0.280	0.381	0.491	0.602	0.974	0.436	0.545	0.651	0.746
25010	Sinaloa	El Fuerte	Cálido Seco	Tarifa 1E	5	0.565	0.648	0.745	0.827	0.889	0.998	0.786	0.857	0.910	0.947
25011	Sinaloa	Guasave	Cálido Seco	Tarifa 1F	6	0.770	0.756	0.835	0.895	0.938	0.999	0.865	0.916	0.951	0.973
25012	Sinaloa	Mazatlán	Cálido Seco	Tarifa 1D	7	0.469	0.280	0.381	0.491	0.602	0.974	0.436	0.545	0.651	0.746
25013	Sinaloa	Mocorito	Cálido Seco	Tarifa 1E	5	0.565	0.648	0.745	0.827	0.889	0.998	0.786	0.857	0.910	0.947
25014	Sinaloa	Rosario	Cálido Seco	Tarifa 1D	5	0.249	0.280	0.381	0.491	0.602	0.974	0.436	0.545	0.651	0.746
25015	Sinaloa	Salvador Alvarado	Cálido Seco	Tarifa 1F	7	0.850	0.756	0.835	0.895	0.938	0.999	0.865	0.916	0.951	0.973
25016	Sinaloa	San Ignacio	Cálido Seco	Tarifa 1D	3		0.280	0.381	0.491	0.602	0.974	0.436	0.545	0.651	0.746
25017	Sinaloa	Sinaloa	Cálido Seco	Tarifa 1E	5	0.565	0.648	0.745	0.827	0.889	0.998	0.786	0.857	0.910	0.947
25018	Sinaloa	Navolato	Cálido Seco	Tarifa 1D	6	0.353	0.280	0.381	0.491	0.602	0.974	0.436	0.545	0.651	0.746
26001	Sonora	Aconchi	Cálido Seco	Tarifa 1D	6	0.353	0.280	0.381	0.491	0.602	0.974	0.436	0.545	0.651	0.746
26002	Sonora	Agua Prieta	Cálido Seco	Tarifa 1B	6	0.151	0.091	0.146	0.220	0.312	0.883	0.183	0.264	0.361	0.468
26003	Sonora	Alamos	Cálido Seco	Tarifa 1E	3	0.332	0.648	0.745	0.827	0.889	0.998	0.786	0.857	0.910	0.947
26004	Sonora	Altar	Cálido Seco	Tarifa 1E	6	0.679	0.648	0.745	0.827	0.889	0.998	0.786	0.857	0.910	0.947
26005	Sonora	Arivechi	Cálido Seco	Tarifa 1D	4	0.165	0.280	0.381	0.491	0.602	0.974	0.436	0.545	0.651	0.746
26006	Sonora	Arizpe	Cálido Seco	Tarifa 1C	4	0.087	0.154	0.230	0.324	0.430	0.934	0.276	0.375	0.482	0.591
26007	Sonora	Atil	Cálido Seco	Tarifa 1E	6	0.679	0.648	0.745	0.827	0.889	0.998	0.786	0.857	0.910	0.947
26008	Sonora	Bacadéhuachi	Cálido Seco	Tarifa 1C	4	0.087	0.154	0.230	0.324	0.430	0.934	0.276	0.375	0.482	0.591
26009	Sonora	Bacanora	Cálido Seco	Tarifa 1F	4		0.756	0.835	0.895	0.938	0.999	0.865	0.916	0.951	0.973
26010	Sonora	Bacerac	Cálido Seco	Tarifa 1B	4	0.051	0.091	0.146	0.220	0.312	0.883	0.183	0.264	0.361	0.468
26011	Sonora	Bacoachi	Cálido Seco	Tarifa 1A	4	0.051	0.091	0.145	0.219	0.310	0.882	0.181	0.263	0.359	0.466
26012	Sonora	Bácum	Cálido Seco	Tarifa 1E	5	0.565	0.648	0.745	0.827	0.889	0.998	0.786	0.857	0.910	0.947
26013	Sonora	Banámichi	Cálido Seco	Tarifa 1D	6	0.353	0.280	0.381	0.491	0.602	0.974	0.436	0.545	0.651	0.746
26014	Sonora	Baviácora	Cálido Seco	Tarifa 1D	6	0.353	0.280	0.381	0.491	0.602	0.974	0.436	0.545	0.651	0.746
26015	Sonora	Bavispe	Cálido Seco	Tarifa 1B	4	0.051	0.091	0.146	0.220	0.312	0.883	0.183	0.264	0.361	0.468
26016	Sonora	Benjamín Hill	Cálido Seco	Tarifa 1C	6	0.224	0.154	0.230	0.324	0.430	0.934	0.276	0.375	0.482	0.591

ESTUDIO DE CARACTERIZACIÓN DEL USO DE AIRE ACONDICIONADO EN VIVIENDA DE INTERÉS SOCIAL

CLAVE MUNICIPIO	ESTADO	MUNICIPIO	ZONA CLIMÁTICA	TARIFA ELÉCTRICA	ESTRATO SOCIO ECONÓMICO	PROBABILIDAD DE PRESENCIA DE VENTILADOR EN VIVIENDA	PROBABILIDAD DE PRESENCIA DE VENTILADOR EN VIVIENDA POR GRUPOS DE INGRESOS (VSMM)					PROBABILIDAD DE PRESENCIA DE VENTILADOR EN VIVIENDA POR GRUPOS DE INGRESOS Y ADQUIRIDAS CON FINANCIAMIENTO (VSMM)			
							[0 - 4)	[4 y 7)	[7-11)	[11-15)	[35-∞)	[0 - 4)	[4 y 7)	[7-11)	[35-∞)
26017	Sonora	Caborca	Cálido Seco	Tarifa 1E	6	0.679	0.648	0.745	0.827	0.889	0.998	0.786	0.857	0.910	0.947
26018	Sonora	Cajeme	Cálido Seco	Tarifa 1F	7	0.850	0.756	0.835	0.895	0.938	0.999	0.865	0.916	0.951	0.973
26019	Sonora	Cananea	Cálido Seco	Tarifa 1A	7	0.230	0.091	0.145	0.219	0.310	0.882	0.181	0.263	0.359	0.466
26020	Sonora	Carbó	Cálido Seco	Tarifa 1E	6	0.679	0.648	0.745	0.827	0.889	0.998	0.786	0.857	0.910	0.947
26021	Sonora	La Colorada	Cálido Seco	Tarifa 1E	4	0.446	0.648	0.745	0.827	0.889	0.998	0.786	0.857	0.910	0.947
26022	Sonora	Cucurpe	Cálido Seco	Tarifa 1C	4	0.087	0.154	0.230	0.324	0.430	0.934	0.276	0.375	0.482	0.591
26023	Sonora	Cumpas	Cálido Seco	Tarifa 1B	6	0.151	0.091	0.146	0.220	0.312	0.883	0.183	0.264	0.361	0.468
26024	Sonora	Divisaderos	Cálido Seco	Tarifa 1C	4	0.087	0.154	0.230	0.324	0.430	0.934	0.276	0.375	0.482	0.591
26025	Sonora	Empalme	Cálido Seco	Tarifa 1E	6	0.679	0.648	0.745	0.827	0.889	0.998	0.786	0.857	0.910	0.947
26026	Sonora	Etchojoa	Cálido Seco	Tarifa 1E	5	0.565	0.648	0.745	0.827	0.889	0.998	0.786	0.857	0.910	0.947
26027	Sonora	Fronteras	Cálido Seco	Tarifa 1B	6	0.151	0.091	0.146	0.220	0.312	0.883	0.183	0.264	0.361	0.468
26028	Sonora	Granados	Cálido Seco	Tarifa 1D	6	0.353	0.280	0.381	0.491	0.602	0.974	0.436	0.545	0.651	0.746
26029	Sonora	Guaymas	Cálido Seco	Tarifa 1E	7	0.777	0.648	0.745	0.827	0.889	0.998	0.786	0.857	0.910	0.947
26030	Sonora	Hermosillo	Cálido Seco	Tarifa 1F	7	0.850	0.756	0.835	0.895	0.938	0.999	0.865	0.916	0.951	0.973
26031	Sonora	Huachinera	Cálido Seco	Tarifa 1B	4	0.051	0.091	0.146	0.220	0.312	0.883	0.183	0.264	0.361	0.468
26032	Sonora	Huásabas	Cálido Seco	Tarifa 1C	4	0.087	0.154	0.230	0.324	0.430	0.934	0.276	0.375	0.482	0.591
26033	Sonora	Huatabampo	Cálido Seco	Tarifa 1E	5	0.565	0.648	0.745	0.827	0.889	0.998	0.786	0.857	0.910	0.947
26034	Sonora	Huépac	Cálido Seco	Tarifa 1D	6	0.353	0.280	0.381	0.491	0.602	0.974	0.436	0.545	0.651	0.746
26035	Sonora	Imuris	Cálido Seco	Tarifa 1C	6	0.224	0.154	0.230	0.324	0.430	0.934	0.276	0.375	0.482	0.591
26036	Sonora	Magdalena	Cálido Seco	Tarifa 1C	6	0.224	0.154	0.230	0.324	0.430	0.934	0.276	0.375	0.482	0.591
26037	Sonora	Mazatán	Cálido Seco	Tarifa 1E	6	0.679	0.648	0.745	0.827	0.889	0.998	0.786	0.857	0.910	0.947
26038	Sonora	Moctezuma	Cálido Seco	Tarifa 1C	7	0.323	0.154	0.230	0.324	0.430	0.934	0.276	0.375	0.482	0.591
26039	Sonora	Naco	Cálido Seco	Tarifa 1A	6	0.150	0.091	0.145	0.219	0.310	0.882	0.181	0.263	0.359	0.466
26040	Sonora	Nácori Chico	Cálido Seco	Tarifa 1C	4	0.087	0.154	0.230	0.324	0.430	0.934	0.276	0.375	0.482	0.591
26041	Sonora	Nacozari de García	Cálido Seco	Tarifa 1B	7	0.232	0.091	0.146	0.220	0.312	0.883	0.183	0.264	0.361	0.468
26042	Sonora	Navojoa	Cálido Seco	Tarifa 1E	6	0.679	0.648	0.745	0.827	0.889	0.998	0.786	0.857	0.910	0.947
26043	Sonora	Nogales	Cálido Seco	Tarifa 1A	7	0.230	0.091	0.145	0.219	0.310	0.882	0.181	0.263	0.359	0.466
26044	Sonora	Onavas	Cálido Seco	Tarifa 1E	4	0.446	0.648	0.745	0.827	0.889	0.998	0.786	0.857	0.910	0.947
26045	Sonora	Opodepe	Cálido Seco	Tarifa 1D	4	0.165	0.280	0.381	0.491	0.602	0.974	0.436	0.545	0.651	0.746
26046	Sonora	Oquitoa	Cálido Seco	Tarifa 1E	4	0.446	0.648	0.745	0.827	0.889	0.998	0.786	0.857	0.910	0.947
26047	Sonora	Pitiquito	Cálido Seco	Tarifa 1E	6	0.679	0.648	0.745	0.827	0.889	0.998	0.786	0.857	0.910	0.947
26048	Sonora	Puerto Peñasco	Cálido Seco	Tarifa 1E	7	0.777	0.648	0.745	0.827	0.889	0.998	0.786	0.857	0.910	0.947
26049	Sonora	Quiriego	Cálido Seco	Tarifa 1E	3	0.332	0.648	0.745	0.827	0.889	0.998	0.786	0.857	0.910	0.947
26050	Sonora	Rayón	Cálido Seco	Tarifa 1D	4	0.165	0.280	0.381	0.491	0.602	0.974	0.436	0.545	0.651	0.746

ESTUDIO DE CARACTERIZACIÓN DEL USO DE AIRE ACONDICIONADO EN VIVIENDA DE INTERÉS SOCIAL

CLAVE MUNICIPIO	ESTADO	MUNICIPIO	ZONA CLIMÁTICA	TARIFA ELÉCTRICA	ESTRATO SOCIO ECONÓMICO	PROBABILIDAD DE PRESENCIA DE VENTILADOR EN VIVIENDA	PROBABILIDAD DE PRESENCIA DE VENTILADOR EN VIVIENDA POR GRUPOS DE INGRESOS (VSMM)					PROBABILIDAD DE PRESENCIA DE VENTILADOR EN VIVIENDA POR GRUPOS DE INGRESOS Y ADQUIRIDAS CON FINANCIAMIENTO (VSMM)			
							[0 - 4)	[4 y 7)	[7-11)	[11-15)	[35-∞)	[0 - 4)	[4 y 7)	[7-11)	[35-∞)
26051	Sonora	Rosario	Cálido Seco	Tarifa 1E	3	0.332	0.648	0.745	0.827	0.889	0.998	0.786	0.857	0.910	0.947
26052	Sonora	Sahuaripa	Cálido Seco	Tarifa 1F	4		0.756	0.835	0.895	0.938	0.999	0.865	0.916	0.951	0.973
26053	Sonora	San Felipe de Jesús	Cálido Seco	Tarifa 1D	6	0.353	0.280	0.381	0.491	0.602	0.974	0.436	0.545	0.651	0.746
26054	Sonora	San Javier	Calido seco extremoso	Tarifa 1E	4		#N/A	#N/A	#N/A	#N/A	#N/A	#N/A	#N/A	#N/A	#N/A
26055	Sonora	San Luis Río Colorado	Cálido Seco	Tarifa 1F	7	0.850	0.756	0.835	0.895	0.938	0.999	0.865	0.916	0.951	0.973
26056	Sonora	San Miguel de Horcasitas	Cálido Seco	Tarifa 1E	5	0.565	0.648	0.745	0.827	0.889	0.998	0.786	0.857	0.910	0.947
26057	Sonora	San Pedro de la Cueva	Cálido Seco	Tarifa 1E	4	0.446	0.648	0.745	0.827	0.889	0.998	0.786	0.857	0.910	0.947
26058	Sonora	Santa Ana	Cálido Seco	Tarifa 1C	6	0.224	0.154	0.230	0.324	0.430	0.934	0.276	0.375	0.482	0.591
26059	Sonora	Santa Cruz	Cálido Seco	Tarifa 1A	4	0.051	0.091	0.145	0.219	0.310	0.882	0.181	0.263	0.359	0.466
26060	Sonora	Sáric	Cálido Seco	Tarifa 1E	4	0.446	0.648	0.745	0.827	0.889	0.998	0.786	0.857	0.910	0.947
26061	Sonora	Soyopa	Cálido Seco	Tarifa 1E	4	0.446	0.648	0.745	0.827	0.889	0.998	0.786	0.857	0.910	0.947
26062	Sonora	Suaqui Grande	Cálido Seco	Tarifa 1E	4	0.446	0.648	0.745	0.827	0.889	0.998	0.786	0.857	0.910	0.947
26063	Sonora	Tepache	Cálido Seco	Tarifa 1E	4	0.446	0.648	0.745	0.827	0.889	0.998	0.786	0.857	0.910	0.947
26064	Sonora	Trincheras	Cálido Seco	Tarifa 1C	4	0.087	0.154	0.230	0.324	0.430	0.934	0.276	0.375	0.482	0.591
26065	Sonora	Tubutama	Cálido Seco	Tarifa 1E	4	0.446	0.648	0.745	0.827	0.889	0.998	0.786	0.857	0.910	0.947
26066	Sonora	Ures	Cálido Seco	Tarifa 1E	6	0.679	0.648	0.745	0.827	0.889	0.998	0.786	0.857	0.910	0.947
26067	Sonora	Villa Hidalgo	Cálido Seco	Tarifa 1B	4	0.051	0.091	0.146	0.220	0.312	0.883	0.183	0.264	0.361	0.468
26068	Sonora	Villa Pesqueira	Cálido Seco	Tarifa 1E	4	0.446	0.648	0.745	0.827	0.889	0.998	0.786	0.857	0.910	0.947
26069	Sonora	Yécora	Cálido Seco	Tarifa 1D	3		0.280	0.381	0.491	0.602	0.974	0.436	0.545	0.651	0.746
26070	Sonora	General Plutarco Elías Calles	Cálido Seco	Tarifa 1E	6	0.679	0.648	0.745	0.827	0.889	0.998	0.786	0.857	0.910	0.947
26071	Sonora	Benito Juárez	Cálido Seco	Tarifa 1E	6	0.679	0.648	0.745	0.827	0.889	0.998	0.786	0.857	0.910	0.947
26072	Sonora	San Ignacio Río Muerto	Cálido Seco	Tarifa 1E	5	0.565	0.648	0.745	0.827	0.889	0.998	0.786	0.857	0.910	0.947
27001	Tabasco	Balancán	Cálido húmedo	Tarifa 1C	3	0.060	0.102	0.161	0.239	0.334	0.895	0.204	0.290	0.391	0.499
27002	Tabasco	Cárdenas	Cálido húmedo	Tarifa 1C	5	0.169	0.102	0.161	0.239	0.334	0.895	0.204	0.290	0.391	0.499
27003	Tabasco	Centla	Cálido húmedo	Tarifa 1C	3	0.060	0.102	0.161	0.239	0.334	0.895	0.204	0.290	0.391	0.499
27004	Tabasco	Centro	Cálido húmedo	Tarifa 1D	7	0.509	0.202	0.290	0.392	0.502	0.954	0.346	0.452	0.561	0.666
27005	Tabasco	Comalcalco	Cálido húmedo	Tarifa 1C	5	0.169	0.102	0.161	0.239	0.334	0.895	0.204	0.290	0.391	0.499
27006	Tabasco	Cunduacán	Cálido húmedo	Tarifa 1C	5	0.169	0.102	0.161	0.239	0.334	0.895	0.204	0.290	0.391	0.499
27007	Tabasco	Emiliano Zapata	Cálido húmedo	Tarifa 1C	6	0.255	0.102	0.161	0.239	0.334	0.895	0.204	0.290	0.391	0.499
27008	Tabasco	Huimanguillo	Cálido húmedo	Tarifa 1C	3	0.060	0.102	0.161	0.239	0.334	0.895	0.204	0.290	0.391	0.499
27009	Tabasco	Jalapa	Cálido húmedo	Tarifa 1C	5	0.169	0.102	0.161	0.239	0.334	0.895	0.204	0.290	0.391	0.499
27010	Tabasco	Jalpa de Méndez	Cálido húmedo	Tarifa 1C	5	0.169	0.102	0.161	0.239	0.334	0.895	0.204	0.290	0.391	0.499
27011	Tabasco	Jonuta	Cálido húmedo	Tarifa 1D	3	0.120	0.202	0.290	0.392	0.502	0.954	0.346	0.452	0.561	0.666
27012	Tabasco	Macuspana	Cálido húmedo	Tarifa 1D	5	0.282	0.202	0.290	0.392	0.502	0.954	0.346	0.452	0.561	0.666

ESTUDIO DE CARACTERIZACIÓN DEL USO DE AIRE ACONDICIONADO EN VIVIENDA DE INTERÉS SOCIAL

CLAVE MUNICIPIO	ESTADO	MUNICIPIO	ZONA CLIMÁTICA	TARIFA ELÉCTRICA	ESTRATO SOCIO ECONÓMICO	PROBABILIDAD DE PRESENCIA DE VENTILADOR EN VIVIENDA	PROBABILIDAD DE PRESENCIA DE VENTILADOR EN VIVIENDA POR GRUPOS DE INGRESOS (VSMM)					PROBABILIDAD DE PRESENCIA DE VENTILADOR EN VIVIENDA POR GRUPOS DE INGRESOS Y ADQUIRIDAS CON FINANCIAMIENTO (VSMM)			
							[0 - 4)	[4 y 7)	[7-11)	[11-15)	[35-∞)	[0 - 4)	[4 y 7)	[7-11)	[35-∞)
27013	Tabasco	Nacajuca	Cálido húmedo	Tarifa 1C	5	0.169	0.102	0.161	0.239	0.334	0.895	0.204	0.290	0.391	0.499
27014	Tabasco	Paraíso	Cálido húmedo	Tarifa 1C	5	0.169	0.102	0.161	0.239	0.334	0.895	0.204	0.290	0.391	0.499
27015	Tabasco	Tacotalpa	Cálido húmedo	Tarifa 1C	3	0.060	0.102	0.161	0.239	0.334	0.895	0.204	0.290	0.391	0.499
27016	Tabasco	Teapa	Cálido húmedo	Tarifa 1C	5	0.169	0.102	0.161	0.239	0.334	0.895	0.204	0.290	0.391	0.499
27017	Tabasco	Tenosique	Cálido húmedo	Tarifa 1D	5	0.282	0.202	0.290	0.392	0.502	0.954	0.346	0.452	0.561	0.666
28001	Tamaulipas	Abasolo	Cálido Seco	Tarifa 1C	6	0.224	0.154	0.230	0.324	0.430	0.934	0.276	0.375	0.482	0.591
28002	Tamaulipas	Aldama	Cálido Seco	Tarifa 1B	5	0.091	0.091	0.146	0.220	0.312	0.883	0.183	0.264	0.361	0.468
28003	Tamaulipas	Altamira	Cálido semi-húmedo	Tarifa 1C	6	0.248	0.163	0.242	0.337	0.444	0.938	0.288	0.388	0.496	0.604
28004	Tamaulipas	Antiguo Morelos	Cálido semi-húmedo	Tarifa 1C	3	0.057	0.163	0.242	0.337	0.444	0.938	0.288	0.388	0.496	0.604
28005	Tamaulipas	Burgos	Cálido Seco	Tarifa 1C	4	0.087	0.154	0.230	0.324	0.430	0.934	0.276	0.375	0.482	0.591
28006	Tamaulipas	Bustamante	Templado seco	Tarifa 1A	2	0.015	0.124	0.191	0.276	0.377	0.914	0.223	0.313	0.416	#N/A
28007	Tamaulipas	Camargo	Cálido Seco	Tarifa 1D	6	0.353	0.280	0.381	0.491	0.602	0.974	0.436	0.545	0.651	0.746
28008	Tamaulipas	Casas	Cálido Seco	Tarifa 1C	3		0.154	0.230	0.324	0.430	0.934	0.276	0.375	0.482	0.591
28009	Tamaulipas	Ciudad Madero	Cálido semi-húmedo	Tarifa 1C	7	0.351	0.163	0.242	0.337	0.444	0.938	0.288	0.388	0.496	0.604
28010	Tamaulipas	Cruillas	Cálido Seco	Tarifa 1B	4	0.051	0.091	0.146	0.220	0.312	0.883	0.183	0.264	0.361	0.468
28011	Tamaulipas	Gómez Farías	Cálido semi-húmedo	Tarifa 1C	3	0.057	0.163	0.242	0.337	0.444	0.938	0.288	0.388	0.496	0.604
28012	Tamaulipas	González	Cálido Seco	Tarifa 1C	5	0.145	0.154	0.230	0.324	0.430	0.934	0.276	0.375	0.482	0.591
28013	Tamaulipas	Guémez	Cálido Seco	Tarifa 1C	3		0.154	0.230	0.324	0.430	0.934	0.276	0.375	0.482	0.591
28014	Tamaulipas	Guerrero	Cálido Seco	Tarifa 1D	6	0.353	0.280	0.381	0.491	0.602	0.974	0.436	0.545	0.651	0.746
28015	Tamaulipas	Gustavo Díaz Ordaz	Cálido Seco	Tarifa 1E	6	0.679	0.648	0.745	0.827	0.889	0.998	0.786	0.857	0.910	0.947
28016	Tamaulipas	Hidalgo	Cálido Seco	Tarifa 1C	3		0.154	0.230	0.324	0.430	0.934	0.276	0.375	0.482	0.591
28017	Tamaulipas	Jaumave	Cálido Seco	Tarifa 1A	3	0.026	0.091	0.145	0.219	0.310	0.882	0.181	0.263	0.359	0.466
28018	Tamaulipas	Jiménez	Cálido Seco	Tarifa 1C	6	0.224	0.154	0.230	0.324	0.430	0.934	0.276	0.375	0.482	0.591
28019	Tamaulipas	Llera	Cálido Seco	Tarifa 1B	3	0.027	0.091	0.146	0.220	0.312	0.883	0.183	0.264	0.361	0.468
28020	Tamaulipas	Mainero	Cálido Seco	Tarifa 1B	3	0.027	0.091	0.146	0.220	0.312	0.883	0.183	0.264	0.361	0.468
28021	Tamaulipas	El Mante	Cálido Seco	Tarifa 1B	6	0.151	0.091	0.146	0.220	0.312	0.883	0.183	0.264	0.361	0.468
28022	Tamaulipas	Matamoros	Cálido Seco	Tarifa 1D	7	0.469	0.280	0.381	0.491	0.602	0.974	0.436	0.545	0.651	0.746
28023	Tamaulipas	Méndez	Cálido Seco	Tarifa 1C	4	0.087	0.154	0.230	0.324	0.430	0.934	0.276	0.375	0.482	0.591
28024	Tamaulipas	Mier	Cálido Seco	Tarifa 1E	6	0.679	0.648	0.745	0.827	0.889	0.998	0.786	0.857	0.910	0.947
28025	Tamaulipas	Miguel Alemán	Cálido Seco	Tarifa 1E	7	0.777	0.648	0.745	0.827	0.889	0.998	0.786	0.857	0.910	0.947
28026	Tamaulipas	Miquihuana	Templado	Tarifa 1A	2	0.002	0.023	0.043	0.076	0.124	0.701	0.058	0.097	0.153	0.227
28027	Tamaulipas	Nuevo Laredo	Cálido Seco	Tarifa 1E	7	0.777	0.648	0.745	0.827	0.889	0.998	0.786	0.857	0.910	0.947
28028	Tamaulipas	Nuevo Morelos	Cálido semi-húmedo	Tarifa 1C	3	0.057	0.163	0.242	0.337	0.444	0.938	0.288	0.388	0.496	0.604
28029	Tamaulipas	Ocampo	Cálido semi-húmedo	Tarifa 1B	3	0.032	0.098	0.155	0.231	0.325	0.890	0.192	0.275	0.374	0.482

ESTUDIO DE CARACTERIZACIÓN DEL USO DE AIRE ACONDICIONADO EN VIVIENDA DE INTERÉS SOCIAL

CLAVE MUNICIPIO	ESTADO	MUNICIPIO	ZONA CLIMÁTICA	TARIFA ELÉCTRICA	ESTRATO SOCIO ECONÓMICO	PROBABILIDAD DE PRESENCIA DE VENTILADOR EN VIVIENDA	PROBABILIDAD DE PRESENCIA DE VENTILADOR EN VIVIENDA POR GRUPOS DE INGRESOS (VSMM)					PROBABILIDAD DE PRESENCIA DE VENTILADOR EN VIVIENDA POR GRUPOS DE INGRESOS Y ADQUIRIDAS CON FINANCIAMIENTO (VSMM)			
							[0 - 4)	[4 y 7)	[7-11)	[11-15)	[35-∞)	[0 - 4)	[4 y 7)	[7-11)	[35-∞)
28030	Tamaulipas	Padilla	Cálido Seco	Tarifa 1D	5	0.249	0.280	0.381	0.491	0.602	0.974	0.436	0.545	0.651	0.746
28031	Tamaulipas	Palmillas	Cálido Seco	Tarifa 1	3	0.002	0.009	0.019	0.037	0.066	0.570	0.028	0.051	0.087	0.139
28032	Tamaulipas	Reynosa	Cálido Seco	Tarifa 1E	7	0.777	0.648	0.745	0.827	0.889	0.998	0.786	0.857	0.910	0.947
28033	Tamaulipas	Río Bravo	Cálido Seco	Tarifa 1E	6	0.679	0.648	0.745	0.827	0.889	0.998	0.786	0.857	0.910	0.947
28034	Tamaulipas	San Carlos	Cálido Seco	Tarifa 1B	3	0.027	0.091	0.146	0.220	0.312	0.883	0.183	0.264	0.361	0.468
28035	Tamaulipas	San Fernando	Cálido Seco	Tarifa 1C	4	0.087	0.154	0.230	0.324	0.430	0.934	0.276	0.375	0.482	0.591
28036	Tamaulipas	San Nicolás	Cálido Seco	Tarifa 1B	2		0.091	0.146	0.220	0.312	0.883	0.183	0.264	0.361	0.468
28037	Tamaulipas	Soto la Marina	Cálido Seco	Tarifa 1C	5	0.145	0.154	0.230	0.324	0.430	0.934	0.276	0.375	0.482	0.591
28038	Tamaulipas	Tampico	Cálido semi-húmedo	Tarifa 1C	7	0.351	0.163	0.242	0.337	0.444	0.938	0.288	0.388	0.496	0.604
28039	Tamaulipas	Tula	Cálido Seco	Tarifa 1	3	0.002	0.009	0.019	0.037	0.066	0.570	0.028	0.051	0.087	0.139
28040	Tamaulipas	Valle Hermoso	Cálido Seco	Tarifa 1C	6	0.224	0.154	0.230	0.324	0.430	0.934	0.276	0.375	0.482	0.591
28041	Tamaulipas	Victoria	Cálido Seco	Tarifa 1C	7	0.323	0.154	0.230	0.324	0.430	0.934	0.276	0.375	0.482	0.591
28042	Tamaulipas	Villagrán	Cálido Seco	Tarifa 1B	3	0.027	0.091	0.146	0.220	0.312	0.883	0.183	0.264	0.361	0.468
28043	Tamaulipas	Xicoténcatl	Cálido semi-húmedo	Tarifa 1D	5	0.274	0.293	0.396	0.506	0.616	0.976	0.449	0.558	0.663	0.757
29001	Tlaxcala	Amaxac de Guerrero	Templado	Tarifa 1	6	0.006	0.001	0.003	0.007	0.015	0.314	0.005	0.011	0.021	0.040
29001	Tlaxcala	Amaxac de Guerrero	Templado	Tarifa 1	6	0.006	0.001	0.003	0.007	0.015	0.314	0.005	0.011	0.021	0.040
29002	Tlaxcala	Apetatlán de Antonio Carvajal	Templado	Tarifa 1	7	0.013	0.001	0.003	0.007	0.015	0.314	0.005	0.011	0.021	0.040
29003	Tlaxcala	Atlangatepec	Templado	Tarifa 1	5	0.002	0.001	0.003	0.007	0.015	0.314	0.005	0.011	0.021	0.040
29004	Tlaxcala	Atltzayanca	Semifrio-seco	Tarifa 1	3	0.000	0.000	0.000	0.000	0.001	0.078	0.000	0.001	0.002	0.004
29005	Tlaxcala	Apizaco	Templado	Tarifa 1	7	0.013	0.001	0.003	0.007	0.015	0.314	0.005	0.011	0.021	0.040
29006	Tlaxcala	Calpulalpan	Templado	Tarifa 1	6	0.006	0.001	0.003	0.007	0.015	0.314	0.005	0.011	0.021	0.040
29007	Tlaxcala	El Carmen Tequexquitle	Templado	Tarifa 1	3	0.000	0.001	0.003	0.007	0.015	0.314	0.005	0.011	0.021	0.040
29008	Tlaxcala	Cuapixtla	Templado	Tarifa 1	5	0.002	0.001	0.003	0.007	0.015	0.314	0.005	0.011	0.021	0.040
29009	Tlaxcala	Cuaxomulco	Templado	Tarifa 1	5	0.002	0.001	0.003	0.007	0.015	0.314	0.005	0.011	0.021	0.040
29010	Tlaxcala	Chiautempan	Templado	Tarifa 1	6	0.006	0.001	0.003	0.007	0.015	0.314	0.005	0.011	0.021	0.040
29011	Tlaxcala	Muñoz de Domingo Arenas	Templado	Tarifa 1	5	0.002	0.001	0.003	0.007	0.015	0.314	0.005	0.011	0.021	0.040
29012	Tlaxcala	Espanita	Templado	Tarifa 1	3	0.000	0.001	0.003	0.007	0.015	0.314	0.005	0.011	0.021	0.040
29013	Tlaxcala	Huamantla	Templado	Tarifa 1	5	0.002	0.001	0.003	0.007	0.015	0.314	0.005	0.011	0.021	0.040
29014	Tlaxcala	Hueyotlipán	Templado	Tarifa 1	5	0.002	0.001	0.003	0.007	0.015	0.314	0.005	0.011	0.021	0.040
29015	Tlaxcala	Ixtacuixtla de Mariano Matamoros	Templado	Tarifa 1	5	0.002	0.001	0.003	0.007	0.015	0.314	0.005	0.011	0.021	0.040
29016	Tlaxcala	Ixtenco	Templado	Tarifa 1	5	0.002	0.001	0.003	0.007	0.015	0.314	0.005	0.011	0.021	0.040
29017	Tlaxcala	Mazatecochco de José María Morelos	Templado	Tarifa 1	5	0.002	0.001	0.003	0.007	0.015	0.314	0.005	0.011	0.021	0.040

ESTUDIO DE CARACTERIZACIÓN DEL USO DE AIRE ACONDICIONADO EN VIVIENDA DE INTERÉS SOCIAL

CLAVE MUNICIPIO	ESTADO	MUNICIPIO	ZONA CLIMÁTICA	TARIFA ELÉCTRICA	ESTRATO SOCIO ECONÓMICO	PROBABILIDAD DE PRESENCIA DE VENTILADOR EN VIVIENDA	PROBABILIDAD DE PRESENCIA DE VENTILADOR EN VIVIENDA POR GRUPOS DE INGRESOS (VSMM)					PROBABILIDAD DE PRESENCIA DE VENTILADOR EN VIVIENDA POR GRUPOS DE INGRESOS Y ADQUIRIDAS CON FINANCIAMIENTO (VSMM)			
							[0 - 4)	[4 y 7)	[7-11)	[11-15)	[35-∞)	[0 - 4)	[4 y 7)	[7-11)	[35-∞)
29018	Tlaxcala	Contla de Juan Cuamatzi	Templado	Tarifa 1	5	0.002	0.001	0.003	0.007	0.015	0.314	0.005	0.011	0.021	0.040
29019	Tlaxcala	Tepetitla de Lardizábal	Templado	Tarifa 1	5	0.002	0.001	0.003	0.007	0.015	0.314	0.005	0.011	0.021	0.040
29020	Tlaxcala	Sanctórum de Lázaro Cárdenas	Templado	Tarifa 1	5	0.002	0.001	0.003	0.007	0.015	0.314	0.005	0.011	0.021	0.040
29021	Tlaxcala	Nanacamilpa de Mariano Arista	Templado	Tarifa 1	5	0.002	0.001	0.003	0.007	0.015	0.314	0.005	0.011	0.021	0.040
29022	Tlaxcala	Acuamanala de Miguel Hidalgo	Templado	Tarifa 1	6	0.006	0.001	0.003	0.007	0.015	0.314	0.005	0.011	0.021	0.040
29023	Tlaxcala	Natívitás	Semifrio-seco	Tarifa 1	5	0.000	0.000	0.000	0.001	0.078	0.000	0.001	0.002	0.004	
29024	Tlaxcala	Panotla	Semifrio-seco	Tarifa 1	6	0.000	0.000	0.000	0.001	0.078	0.000	0.001	0.002	0.004	
29025	Tlaxcala	San Pablo del Monte	Templado	Tarifa 1	5	0.002	0.001	0.003	0.007	0.015	0.314	0.005	0.011	0.021	0.040
29026	Tlaxcala	Santa Cruz Tlaxcala	Templado	Tarifa 1	5	0.002	0.001	0.003	0.007	0.015	0.314	0.005	0.011	0.021	0.040
29027	Tlaxcala	Tenancingo	Templado	Tarifa 1	6	0.006	0.001	0.003	0.007	0.015	0.314	0.005	0.011	0.021	0.040
29028	Tlaxcala	Teolocholco	Templado	Tarifa 1	5	0.002	0.001	0.003	0.007	0.015	0.314	0.005	0.011	0.021	0.040
29029	Tlaxcala	Tepeyanco	Semifrio-seco	Tarifa 1	6	0.000	0.000	0.000	0.001	0.078	0.000	0.001	0.002	0.004	
29030	Tlaxcala	Terrenate	Semifrio-seco	Tarifa 1	3	0.000	0.000	0.000	0.001	0.078	0.000	0.001	0.002	0.004	
29031	Tlaxcala	Tetla de la Solidaridad	Templado	Tarifa 1	5	0.002	0.001	0.003	0.007	0.015	0.314	0.005	0.011	0.021	0.040
29032	Tlaxcala	Tetlatlahuca	Semifrio-seco	Tarifa 1	5	0.000	0.000	0.000	0.001	0.078	0.000	0.001	0.002	0.004	
29033	Tlaxcala	Tlaxcala	Semifrio-seco	Tarifa 1	7	0.001	0.000	0.000	0.001	0.078	0.000	0.001	0.002	0.004	
29034	Tlaxcala	Tlaxco	Templado	Tarifa 1	5	0.002	0.001	0.003	0.007	0.015	0.314	0.005	0.011	0.021	0.040
29035	Tlaxcala	Tocatlán	Templado	Tarifa 1	5	0.002	0.001	0.003	0.007	0.015	0.314	0.005	0.011	0.021	0.040
29036	Tlaxcala	Totolac	Semifrio-seco	Tarifa 1	7	0.001	0.000	0.000	0.001	0.078	0.000	0.001	0.002	0.004	
29037	Tlaxcala	Ziltlaltépec de Trinidad Sánchez Santos	Semifrio-seco	Tarifa 1	3	0.000	0.000	0.000	0.001	0.078	0.000	0.001	0.002	0.004	
29038	Tlaxcala	Tzompantepec	Templado	Tarifa 1	6	0.006	0.001	0.003	0.007	0.015	0.314	0.005	0.011	0.021	0.040
29039	Tlaxcala	Xaloztoc	Templado	Tarifa 1	5	0.002	0.001	0.003	0.007	0.015	0.314	0.005	0.011	0.021	0.040
29040	Tlaxcala	Xaltocan	Semifrio-seco	Tarifa 1	5	0.000	0.000	0.000	0.001	0.078	0.000	0.001	0.002	0.004	
29041	Tlaxcala	Papalotla de Xicohténcatl	Templado	Tarifa 1	6	0.006	0.001	0.003	0.007	0.015	0.314	0.005	0.011	0.021	0.040
29042	Tlaxcala	Xicohtzinco	Templado	Tarifa 1	6	0.006	0.001	0.003	0.007	0.015	0.314	0.005	0.011	0.021	0.040
29043	Tlaxcala	Yauhquemehcan	Semifrio-seco	Tarifa 1	6	0.000	0.000	0.000	0.001	0.078	0.000	0.001	0.002	0.004	
29044	Tlaxcala	Zacatelco	Semifrio-seco	Tarifa 1	6	0.000	0.000	0.000	0.001	0.078	0.000	0.001	0.002	0.004	
29045	Tlaxcala	Benito Juárez	Templado	Tarifa 1	5	0.002	0.001	0.003	0.007	0.015	0.314	0.005	0.011	0.021	0.040
29046	Tlaxcala	Emiliano Zapata	Semifrio-seco	Tarifa 1	3	0.000	0.000	0.000	0.001	0.078	0.000	0.001	0.002	0.004	
29047	Tlaxcala	Lázaro Cárdenas	Templado	Tarifa 1	5	0.002	0.001	0.003	0.007	0.015	0.314	0.005	0.011	0.021	0.040
29048	Tlaxcala	La Magdalena Tlaltelulco	Templado	Tarifa 1	5	0.002	0.001	0.003	0.007	0.015	0.314	0.005	0.011	0.021	0.040
29049	Tlaxcala	San Damián Texóloc	Semifrio-seco	Tarifa 1	6	0.000	0.000	0.000	0.001	0.078	0.000	0.001	0.002	0.004	
29050	Tlaxcala	San Francisco Tetlanohcan	Templado	Tarifa 1	5	0.002	0.001	0.003	0.007	0.015	0.314	0.005	0.011	0.021	0.040

ESTUDIO DE CARACTERIZACIÓN DEL USO DE AIRE ACONDICIONADO EN VIVIENDA DE INTERÉS SOCIAL

CLAVE MUNICIPIO	ESTADO	MUNICIPIO	ZONA CLIMÁTICA	TARIFA ELÉCTRICA	ESTRATO SOCIO ECONÓMICO	PROBABILIDAD DE PRESENCIA DE VENTILADOR EN VIVIENDA	PROBABILIDAD DE PRESENCIA DE VENTILADOR EN VIVIENDA POR GRUPOS DE INGRESOS (VSMM)					PROBABILIDAD DE PRESENCIA DE VENTILADOR EN VIVIENDA POR GRUPOS DE INGRESOS Y ADQUIRIDAS CON FINANCIAMIENTO (VSMM)			
							[0 - 4)	[4 y 7)	[7-11)	[11-15)	[35-∞)	[0 - 4)	[4 y 7)	[7-11)	[35-∞)
29051	Tlaxcala	San Jerónimo Zacualpan	Semifrio-seco	Tarifa 1	6	0.000	0.000	0.000	0.000	0.001	0.078	0.000	0.001	0.002	0.004
29052	Tlaxcala	San José Teacalco	Templado	Tarifa 1	5	0.002	0.001	0.003	0.007	0.015	0.314	0.005	0.011	0.021	0.040
29053	Tlaxcala	San Juan Huactzinco	Semifrio-seco	Tarifa 1	6	0.000	0.000	0.000	0.000	0.001	0.078	0.000	0.001	0.002	0.004
29054	Tlaxcala	San Lorenzo Axocomanitla	Semifrio-seco	Tarifa 1	6	0.000	0.000	0.000	0.000	0.001	0.078	0.000	0.001	0.002	0.004
29055	Tlaxcala	San Lucas Tecopilco	Templado	Tarifa 1	5	0.002	0.001	0.003	0.007	0.015	0.314	0.005	0.011	0.021	0.040
29056	Tlaxcala	Santa Ana Nopalucan	Templado	Tarifa 1	5	0.002	0.001	0.003	0.007	0.015	0.314	0.005	0.011	0.021	0.040
29057	Tlaxcala	Santa Apolonia Teacalco	Semifrio-seco	Tarifa 1	5	0.000	0.000	0.000	0.000	0.001	0.078	0.000	0.001	0.002	0.004
29058	Tlaxcala	Santa Catarina Ayometla	Templado	Tarifa 1	6	0.006	0.001	0.003	0.007	0.015	0.314	0.005	0.011	0.021	0.040
29059	Tlaxcala	Santa Cruz Quilehtla	Semifrio-seco	Tarifa 1	5	0.000	0.000	0.000	0.000	0.001	0.078	0.000	0.001	0.002	0.004
29060	Tlaxcala	Santa Isabel Xiloxotla	Semifrio-seco	Tarifa 1	5	0.000	0.000	0.000	0.000	0.001	0.078	0.000	0.001	0.002	0.004
30001	Veracruz de Ignacio de la Llave	Acajete	Templado	Tarifa 1	3	0.000	0.001	0.003	0.007	0.015	0.314	0.005	0.011	0.021	0.040
30002	Veracruz de Ignacio de la Llave	Acatlán	Templado húmedo	Tarifa 1	5	0.001	0.001	0.002	0.004	0.008	0.239	0.003	0.006	0.013	0.025
30003	Veracruz de Ignacio de la Llave	Acayucan	Cálido húmedo	Tarifa 1B	5	0.109	0.057	0.096	0.153	0.229	0.826	0.127	0.194	0.278	0.377
30004	Veracruz de Ignacio de la Llave	Actopan	Cálido Seco	Tarifa 1B	5	0.091	0.091	0.146	0.220	0.312	0.883	0.183	0.264	0.361	0.468
30005	Veracruz de Ignacio de la Llave	Acuña	Cálido húmedo	Tarifa 1B	3	0.034	0.057	0.096	0.153	0.229	0.826	0.127	0.194	0.278	0.377
30006	Veracruz de Ignacio de la Llave	Acultzingo	Templado	Tarifa 1	2	0.000	0.001	0.003	0.007	0.015	0.314	0.005	0.011	0.021	0.040
30007	Veracruz de Ignacio de la Llave	Camarón de Tejeda	Cálido semi-húmedo	Tarifa 1A	3	0.031	0.097	0.154	0.230	0.323	0.889	0.190	0.274	0.372	0.479
30008	Veracruz de Ignacio de la Llave	Alpatláhuac	Templado húmedo	Tarifa 1	2	0.000	0.001	0.002	0.004	0.008	0.239	0.003	0.006	0.013	0.025
30009	Veracruz de Ignacio de la Llave	Alto Lucero de Gutiérrez Barrios	Templado húmedo	Tarifa 1	5	0.001	0.001	0.002	0.004	0.008	0.239	0.003	0.006	0.013	0.025
30010	Veracruz de Ignacio de la Llave	Altotonga	Templado	Tarifa 1	2	0.000	0.001	0.003	0.007	0.015	0.314	0.005	0.011	0.021	0.040
30011	Veracruz de Ignacio de la Llave	Alvarado	Cálido húmedo	Tarifa 1C	5	0.169	0.102	0.161	0.239	0.334	0.895	0.204	0.290	0.391	0.499
30012	Veracruz de Ignacio de la Llave	Amatitlán	Cálido húmedo	Tarifa 1B	5	0.109	0.057	0.096	0.153	0.229	0.826	0.127	0.194	0.278	0.377
30013	Veracruz de Ignacio de la Llave	Naranjos Amatitlán	Cálido semi-húmedo	Tarifa 1B	6	0.169	0.098	0.155	0.231	0.325	0.890	0.192	0.275	0.374	0.482
30014	Veracruz de Ignacio de la Llave	Amatitlán de los Reyes	Cálido húmedo	Tarifa 1A	5	0.108	0.056	0.095	0.152	0.227	0.825	0.126	0.192	0.276	0.375
30015	Veracruz de Ignacio de la Llave	Ángel R. Cabada	Cálido húmedo	Tarifa 1A	5	0.108	0.056	0.095	0.152	0.227	0.825	0.126	0.192	0.276	0.375
30016	Veracruz de Ignacio de la Llave	La Antigua	Cálido semi-húmedo	Tarifa 1B	6	0.169	0.098	0.155	0.231	0.325	0.890	0.192	0.275	0.374	0.482
30017	Veracruz de Ignacio de la Llave	Apazapan	Cálido semi-húmedo	Tarifa 1A	3	0.031	0.097	0.154	0.230	0.323	0.889	0.190	0.274	0.372	0.479
30018	Veracruz de Ignacio de la Llave	Aquila	Templado	Tarifa 1	1	0.000	0.001	0.003	0.007	0.015	0.314	0.005	0.011	0.021	0.040
30019	Veracruz de Ignacio de la Llave	Astacinga	Templado	Tarifa 1	1	0.000	0.001	0.003	0.007	0.015	0.314	0.005	0.011	0.021	0.040
30020	Veracruz de Ignacio de la Llave	Atlahuilco	Templado	Tarifa 1A	1		0.023	0.043	0.076	0.124	0.701	0.058	0.097	0.153	0.227
30021	Veracruz de Ignacio de la Llave	Atoyac	Cálido húmedo	Tarifa 1A	5	0.108	0.056	0.095	0.152	0.227	0.825	0.126	0.192	0.276	0.375
30022	Veracruz de Ignacio de la Llave	Atzacan	Templado húmedo	Tarifa 1	3	0.000	0.001	0.002	0.004	0.008	0.239	0.003	0.006	0.013	0.025
30023	Veracruz de Ignacio de la Llave	Atzacan	Templado	Tarifa 1A	2	0.002	0.023	0.043	0.076	0.124	0.701	0.058	0.097	0.153	0.227
30024	Veracruz de Ignacio de la Llave	Tlaltetela	Templado húmedo	Tarifa 1A	2	0.001	0.013	0.026	0.048	0.084	0.618	0.038	0.066	0.109	0.170

ESTUDIO DE CARACTERIZACIÓN DEL USO DE AIRE ACONDICIONADO EN VIVIENDA DE INTERÉS SOCIAL

CLAVE MUNICIPIO	ESTADO	MUNICIPIO	ZONA CLIMÁTICA	TARIFA ELÉCTRICA	ESTRATO SOCIO ECONÓMICO	PROBABILIDAD DE PRESENCIA DE VENTILADOR EN VIVIENDA	PROBABILIDAD DE PRESENCIA DE VENTILADOR EN VIVIENDA POR GRUPOS DE INGRESOS (VSMM)					PROBABILIDAD DE PRESENCIA DE VENTILADOR EN VIVIENDA POR GRUPOS DE INGRESOS Y ADQUIRIDAS CON FINANCIAMIENTO (VSMM)			
							[0 - 4)	[4 y 7)	[7-11)	[11-15)	[35-∞)	[0 - 4)	[4 y 7)	[7-11)	[35-∞)
30025	Veracruz de Ignacio de la Llave	Ayahualulco	Templado	Tarifa 1	2	0.000	0.001	0.003	0.007	0.015	0.314	0.005	0.011	0.021	0.040
30025	Veracruz de Ignacio de la Llave	Ayahualulco	Templado	Tarifa 1	2	0.000	0.001	0.003	0.007	0.015	0.314	0.005	0.011	0.021	0.040
30026	Veracruz de Ignacio de la Llave	Banderilla	Templado húmedo	Tarifa 1	6	0.003	0.001	0.002	0.004	0.008	0.239	0.003	0.006	0.013	0.025
30027	Veracruz de Ignacio de la Llave	Benito Juárez	Cálido húmedo	Tarifa 1A	2	0.016	0.056	0.095	0.152	0.227	0.825	0.126	0.192	0.276	0.375
30028	Veracruz de Ignacio de la Llave	Boca del Río	Cálido semi-húmedo	Tarifa 1C	7	0.351	0.163	0.242	0.337	0.444	0.938	0.288	0.388	0.496	0.604
30029	Veracruz de Ignacio de la Llave	Calchualco	Templado húmedo	Tarifa 1	1	0.000	0.001	0.002	0.004	0.008	0.239	0.003	0.006	0.013	0.025
30030	Veracruz de Ignacio de la Llave	Camerino Z. Mendoza	Templado	Tarifa 1	6	0.006	0.001	0.003	0.007	0.015	0.314	0.005	0.011	0.021	0.040
30031	Veracruz de Ignacio de la Llave	Carrillo Puerto	Cálido húmedo	Tarifa 1B	2	0.017	0.057	0.096	0.153	0.229	0.826	0.127	0.194	0.278	0.377
30032	Veracruz de Ignacio de la Llave	Catemaco	Cálido húmedo	Tarifa 1B	3	0.034	0.057	0.096	0.153	0.229	0.826	0.127	0.194	0.278	0.377
30033	Veracruz de Ignacio de la Llave	Cazones de Herrera	Cálido semi-húmedo	Tarifa 1B	2	0.016	0.098	0.155	0.231	0.325	0.890	0.192	0.275	0.374	0.482
30034	Veracruz de Ignacio de la Llave	Cerro Azul	Cálido semi-húmedo	Tarifa 1B	6	0.169	0.098	0.155	0.231	0.325	0.890	0.192	0.275	0.374	0.482
30035	Veracruz de Ignacio de la Llave	Citlaltépetl	Cálido semi-húmedo	Tarifa 1B	2	0.016	0.098	0.155	0.231	0.325	0.890	0.192	0.275	0.374	0.482
30036	Veracruz de Ignacio de la Llave	Coacoatzintla	Templado	Tarifa 1	3	0.000	0.001	0.003	0.007	0.015	0.314	0.005	0.011	0.021	0.040
30037	Veracruz de Ignacio de la Llave	Coahuatlán	Cálido húmedo	Tarifa 1A	1	0.007	0.056	0.095	0.152	0.227	0.825	0.126	0.192	0.276	0.375
30038	Veracruz de Ignacio de la Llave	Coatepec	Templado húmedo	Tarifa 1	6	0.003	0.001	0.002	0.004	0.008	0.239	0.003	0.006	0.013	0.025
30039	Veracruz de Ignacio de la Llave	Coatzacoalcos	Cálido húmedo	Tarifa 1C	7	0.360	0.102	0.161	0.239	0.334	0.895	0.204	0.290	0.391	0.499
30040	Veracruz de Ignacio de la Llave	Coatzintla	Cálido semi-húmedo	Tarifa 1	5		0.010	0.021	0.040	0.071	#N/A	0.030	#N/A	#N/A	#N/A
30041	Veracruz de Ignacio de la Llave	Coetzala	Cálido húmedo	Tarifa 1A	2	0.016	0.056	0.095	0.152	0.227	0.825	0.126	0.192	0.276	0.375
30042	Veracruz de Ignacio de la Llave	Colipa	Cálido húmedo	Tarifa 1A	3	0.033	0.056	0.095	0.152	0.227	0.825	0.126	0.192	0.276	0.375
30043	Veracruz de Ignacio de la Llave	Comapa	Templado húmedo	Tarifa 1	2	0.000	0.001	0.002	0.004	0.008	0.239	0.003	0.006	0.013	0.025
30044	Veracruz de Ignacio de la Llave	Córdoba	Templado húmedo	Tarifa 1	6	0.003	0.001	0.002	0.004	0.008	0.239	0.003	0.006	0.013	0.025
30045	Veracruz de Ignacio de la Llave	Cosamaloapan de Carpio	Cálido húmedo	Tarifa 1B	6	0.175	0.057	0.096	0.153	0.229	0.826	0.127	0.194	0.278	0.377
30046	Veracruz de Ignacio de la Llave	Cosautlán de Carvajal	Templado	Tarifa 1B	3	0.006	0.023	0.044	0.076	0.125	0.702	0.058	0.098	0.154	0.228
30047	Veracruz de Ignacio de la Llave	Coscomatepec	Templado	Tarifa 1	2	0.000	0.001	0.003	0.007	0.015	0.314	0.005	0.011	0.021	0.040
30048	Veracruz de Ignacio de la Llave	Cosoleacaque	Cálido húmedo	Tarifa 1C	5	0.169	0.102	0.161	0.239	0.334	0.895	0.204	0.290	0.391	0.499
30049	Veracruz de Ignacio de la Llave	Cotaxtla	Cálido semi-húmedo	Tarifa 1A	3	0.031	0.097	0.154	0.230	0.323	0.889	0.190	0.274	0.372	0.479
30050	Veracruz de Ignacio de la Llave	Coxquihui	Cálido húmedo	Tarifa 1B	1	0.008	0.057	0.096	0.153	0.229	0.826	0.127	0.194	0.278	0.377
30051	Veracruz de Ignacio de la Llave	Coyutla	Cálido húmedo	Tarifa 1B	2	0.017	0.057	0.096	0.153	0.229	0.826	0.127	0.194	0.278	0.377
30052	Veracruz de Ignacio de la Llave	Cuichapa	Cálido húmedo	Tarifa 1	5	0.017	0.005	0.010	0.021	0.039	0.470	#N/A	0.031	0.055	#N/A
30053	Veracruz de Ignacio de la Llave	Cuitláhuac	Cálido húmedo	Tarifa 1A	5	0.108	0.056	0.095	0.152	0.227	0.825	0.126	0.192	0.276	0.375
30054	Veracruz de Ignacio de la Llave	Chacaltianguis	Cálido húmedo	Tarifa 1B	5	0.109	0.057	0.096	0.153	0.229	0.826	0.127	0.194	0.278	0.377
30055	Veracruz de Ignacio de la Llave	Chalma	Cálido semi-húmedo	Tarifa 1B	2	0.016	0.098	0.155	0.231	0.325	0.890	0.192	0.275	0.374	0.482
30055	Veracruz de Ignacio de la Llave	Chalma	Cálido semi-húmedo	Tarifa 1B	2	0.016	0.098	0.155	0.231	0.325	0.890	0.192	0.275	0.374	0.482
30056	Veracruz de Ignacio de la Llave	Chiconamel	Cálido semi-húmedo	Tarifa 1B	1	0.007	0.098	0.155	0.231	0.325	0.890	0.192	0.275	0.374	0.482

ESTUDIO DE CARACTERIZACIÓN DEL USO DE AIRE ACONDICIONADO EN VIVIENDA DE INTERÉS SOCIAL

CLAVE MUNICIPIO	ESTADO	MUNICIPIO	ZONA CLIMÁTICA	TARIFA ELÉCTRICA	ESTRATO SOCIO ECONÓMICO	PROBABILIDAD DE PRESENCIA DE VENTILADOR EN VIVIENDA	PROBABILIDAD DE PRESENCIA DE VENTILADOR EN VIVIENDA POR GRUPOS DE INGRESOS (VSMM)					PROBABILIDAD DE PRESENCIA DE VENTILADOR EN VIVIENDA POR GRUPOS DE INGRESOS Y ADQUIRIDAS CON FINANCIAMIENTO (VSMM)			
							[0 - 4)	[4 y 7)	[7-11)	[11-15)	[35-∞)	[0 - 4)	[4 y 7)	[7-11)	[35-∞)
30056	Veracruz de Ignacio de la Llave	Chiconamel	Cálido semi-húmedo	Tarifa 1B	1	0.007	0.098	0.155	0.231	0.325	0.890	0.192	0.275	0.374	0.482
30057	Veracruz de Ignacio de la Llave	Chiconquiaco	Templado húmedo	Tarifa 1A	2	0.001	0.013	0.026	0.048	0.084	0.618	0.038	0.066	0.109	0.170
30058	Veracruz de Ignacio de la Llave	Chicontepec	Cálido húmedo	Tarifa 1B	2	0.017	0.057	0.096	0.153	0.229	0.826	0.127	0.194	0.278	0.377
30059	Veracruz de Ignacio de la Llave	Chinameca	Cálido húmedo	Tarifa 1C	5	0.169	0.102	0.161	0.239	0.334	0.895	0.204	0.290	0.391	0.499
30060	Veracruz de Ignacio de la Llave	Chinampa de Gorostiza	Cálido semi-húmedo	Tarifa 1B	2	0.016	0.098	0.155	0.231	0.325	0.890	0.192	0.275	0.374	0.482
30061	Veracruz de Ignacio de la Llave	Las Choapas	Cálido húmedo	Tarifa 1A	3	0.033	0.056	0.095	0.152	0.227	0.825	0.126	0.192	0.276	0.375
30062	Veracruz de Ignacio de la Llave	Chocamán	Templado húmedo	Tarifa 1	3	0.000	0.001	0.002	0.004	0.008	0.239	0.003	0.006	0.013	0.025
30063	Veracruz de Ignacio de la Llave	Chontla	Cálido semi-húmedo	Tarifa 1B	2	0.016	0.098	0.155	0.231	0.325	0.890	0.192	0.275	0.374	0.482
30064	Veracruz de Ignacio de la Llave	Chumatlán	Cálido húmedo	Tarifa 1A	1	0.007	0.056	0.095	0.152	0.227	0.825	0.126	0.192	0.276	0.375
30065	Veracruz de Ignacio de la Llave	Emiliano Zapata	Templado húmedo	Tarifa 1B	5	0.016	0.013	0.026	0.049	0.084	0.620	0.038	0.067	0.110	0.171
30066	Veracruz de Ignacio de la Llave	Espinal	Cálido húmedo	Tarifa 1B	2	0.017	0.057	0.096	0.153	0.229	0.826	0.127	0.194	0.278	0.377
30067	Veracruz de Ignacio de la Llave	Filomeno Mata	Cálido húmedo	Tarifa 1A	1	0.007	0.056	0.095	0.152	0.227	0.825	0.126	0.192	0.276	0.375
30068	Veracruz de Ignacio de la Llave	Fortín	Templado húmedo	Tarifa 1	6	0.003	0.001	0.002	0.004	0.008	0.239	0.003	0.006	0.013	0.025
30069	Veracruz de Ignacio de la Llave	Gutiérrez Zamora	Cálido semi-húmedo	Tarifa 1B	5	0.105	0.098	0.155	0.231	0.325	0.890	0.192	0.275	0.374	0.482
30070	Veracruz de Ignacio de la Llave	Hidalgotitlán	Cálido húmedo	Tarifa 1B	2	0.017	0.057	0.096	0.153	0.229	0.826	0.127	0.194	0.278	0.377
30071	Veracruz de Ignacio de la Llave	Huatusco	Templado húmedo	Tarifa 1	5	0.001	0.001	0.002	0.004	0.008	0.239	0.003	0.006	0.013	0.025
30072	Veracruz de Ignacio de la Llave	Huayacocotla	Templado	Tarifa 1	2	0.000	0.001	0.003	0.007	0.015	0.314	0.005	0.011	0.021	0.040
30073	Veracruz de Ignacio de la Llave	Hueyapan de Ocampo	Cálido semi-húmedo	Tarifa 1A	3	0.031	0.097	0.154	0.230	0.323	0.889	0.190	0.274	0.372	0.479
30074	Veracruz de Ignacio de la Llave	Huiloapan de Cuauhtémoc	Templado	Tarifa 1	5	0.002	0.001	0.003	0.007	0.015	0.314	0.005	0.011	0.021	0.040
30075	Veracruz de Ignacio de la Llave	Ignacio de la Llave	Cálido semi-húmedo	Tarifa 1B	3	0.032	0.098	0.155	0.231	0.325	0.890	0.192	0.275	0.374	0.482
30076	Veracruz de Ignacio de la Llave	Illamatlán	Templado	Tarifa 1	1	0.000	0.001	0.003	0.007	0.015	0.314	0.005	0.011	0.021	0.040
30077	Veracruz de Ignacio de la Llave	Isla	Cálido semi-húmedo	Tarifa 1B	5	0.105	0.098	0.155	0.231	0.325	0.890	0.192	0.275	0.374	0.482
30078	Veracruz de Ignacio de la Llave	Ixcatepec	Cálido semi-húmedo	Tarifa 1A	2	0.015	0.097	0.154	0.230	0.323	0.889	0.190	0.274	0.372	0.479
30079	Veracruz de Ignacio de la Llave	Ixhuacán de los Reyes	Templado	Tarifa 1	2	0.000	0.001	0.003	0.007	0.015	0.314	0.005	0.011	0.021	0.040
30080	Veracruz de Ignacio de la Llave	Ixhuatlán del Café	Templado húmedo	Tarifa 1	2	0.000	0.001	0.002	0.004	0.008	0.239	0.003	0.006	0.013	0.025
30081	Veracruz de Ignacio de la Llave	Ixhuatlancillo	Templado húmedo	Tarifa 1	3	0.000	0.001	0.002	0.004	0.008	0.239	0.003	0.006	0.013	0.025
30082	Veracruz de Ignacio de la Llave	Ixhuatlán del Sureste	Cálido húmedo	Tarifa 1C	5	0.169	0.102	0.161	0.239	0.334	0.895	0.204	0.290	0.391	0.499
30083	Veracruz de Ignacio de la Llave	Ixhuatlán de Madero	Cálido semi-húmedo	Tarifa 1A	1	0.007	0.097	0.154	0.230	0.323	0.889	0.190	0.274	0.372	0.479
30084	Veracruz de Ignacio de la Llave	Ixmatlahuacan	Cálido húmedo	Tarifa 1B	3	0.034	0.057	0.096	0.153	0.229	0.826	0.127	0.194	0.278	0.377
30085	Veracruz de Ignacio de la Llave	Ixtaczoquitlán	Templado húmedo	Tarifa 1	5	0.001	0.001	0.002	0.004	0.008	0.239	0.003	0.006	0.013	0.025
30086	Veracruz de Ignacio de la Llave	Jalacingo	Templado	Tarifa 1	2	0.000	0.001	0.003	0.007	0.015	0.314	0.005	0.011	0.021	0.040
30087	Veracruz de Ignacio de la Llave	Xalapa	Templado húmedo	Tarifa 1	7	0.008	0.001	0.002	0.004	0.008	0.239	0.003	0.006	0.013	0.025
30088	Veracruz de Ignacio de la Llave	Jalcomulco	Cálido semi-húmedo	Tarifa 1A	3	0.031	0.097	0.154	0.230	0.323	0.889	0.190	0.274	0.372	0.479
30089	Veracruz de Ignacio de la Llave	Jáltipan	Cálido húmedo	Tarifa 1C	5	0.169	0.102	0.161	0.239	0.334	0.895	0.204	0.290	0.391	0.499

ESTUDIO DE CARACTERIZACIÓN DEL USO DE AIRE ACONDICIONADO EN VIVIENDA DE INTERÉS SOCIAL

CLAVE MUNICIPIO	ESTADO	MUNICIPIO	ZONA CLIMÁTICA	TARIFA ELÉCTRICA	ESTRATO SOCIO ECONÓMICO	PROBABILIDAD DE PRESENCIA DE VENTILADOR EN VIVIENDA	PROBABILIDAD DE PRESENCIA DE VENTILADOR EN VIVIENDA POR GRUPOS DE INGRESOS (VSMM)					PROBABILIDAD DE PRESENCIA DE VENTILADOR EN VIVIENDA POR GRUPOS DE INGRESOS Y ADQUIRIDAS CON FINANCIAMIENTO (VSMM)			
							[0 - 4)	[4 y 7)	[7-11)	[11-15)	[35-∞)	[0 - 4)	[4 y 7)	[7-11)	[35-∞)
30090	Veracruz de Ignacio de la Llave	Jamapa	Cálido semi-húmedo	Tarifa 1B	5	0.105	0.098	0.155	0.231	0.325	0.890	0.192	0.275	0.374	0.482
30091	Veracruz de Ignacio de la Llave	Jesús Carranza	Cálido húmedo	Tarifa 1B	3	0.034	0.057	0.096	0.153	0.229	0.826	0.127	0.194	0.278	0.377
30092	Veracruz de Ignacio de la Llave	Xico	Templado húmedo	Tarifa 1	5	0.001	0.001	0.002	0.004	0.008	0.239	0.003	0.006	0.013	0.025
30093	Veracruz de Ignacio de la Llave	Jilotepec	Templado húmedo	Tarifa 1	5	0.001	0.001	0.002	0.004	0.008	0.239	0.003	0.006	0.013	0.025
30094	Veracruz de Ignacio de la Llave	Juan Rodríguez Clara	Cálido semi-húmedo	Tarifa 1B	3	0.032	0.098	0.155	0.231	0.325	0.890	0.192	0.275	0.374	0.482
30095	Veracruz de Ignacio de la Llave	Juchique de Ferrer	Cálido húmedo	Tarifa 1	3	0.003	0.005	0.010	0.021	0.039	0.470	#N/A	0.031	0.055	#N/A
30096	Veracruz de Ignacio de la Llave	Landero y Coss	Templado húmedo	Tarifa 1	3	0.000	0.001	0.002	0.004	0.008	0.239	0.003	0.006	0.013	0.025
30097	Veracruz de Ignacio de la Llave	Lerdo de Tejada	Cálido húmedo	Tarifa 1B	6	0.175	0.057	0.096	0.153	0.229	0.826	0.127	0.194	0.278	0.377
30098	Veracruz de Ignacio de la Llave	Magdalena	Templado	Tarifa 1	2	0.000	0.001	0.003	0.007	0.015	0.314	0.005	0.011	0.021	0.040
30099	Veracruz de Ignacio de la Llave	Maltrata	Templado	Tarifa 1B	3	0.006	0.023	0.044	0.076	0.125	0.702	0.058	0.098	0.154	0.228
30100	Veracruz de Ignacio de la Llave	Manlio Fabio Altamirano	Cálido semi-húmedo	Tarifa 1A	3	0.031	0.097	0.154	0.230	0.323	0.889	0.190	0.274	0.372	0.479
30101	Veracruz de Ignacio de la Llave	Mariano Escobedo	Templado húmedo	Tarifa 1	5	0.001	0.001	0.002	0.004	0.008	0.239	0.003	0.006	0.013	0.025
30102	Veracruz de Ignacio de la Llave	Martínez de la Torre	Cálido húmedo	Tarifa 1B	5	0.109	0.057	0.096	0.153	0.229	0.826	0.127	0.194	0.278	0.377
30103	Veracruz de Ignacio de la Llave	Mecatlán	Cálido húmedo	Tarifa 1A	1	0.007	0.056	0.095	0.152	0.227	0.825	0.126	0.192	0.276	0.375
30104	Veracruz de Ignacio de la Llave	Mecayapan	Cálido húmedo	Tarifa 1B	1	0.008	0.057	0.096	0.153	0.229	0.826	0.127	0.194	0.278	0.377
30104	Veracruz de Ignacio de la Llave	Mecayapan	Cálido húmedo	Tarifa 1B	1	0.008	0.057	0.096	0.153	0.229	0.826	0.127	0.194	0.278	0.377
30105	Veracruz de Ignacio de la Llave	Medellín	Cálido semi-húmedo	Tarifa 1B	5	0.105	0.098	0.155	0.231	0.325	0.890	0.192	0.275	0.374	0.482
30106	Veracruz de Ignacio de la Llave	Miahuatlán	Templado húmedo	Tarifa 1	3	0.000	0.001	0.002	0.004	0.008	0.239	0.003	0.006	0.013	0.025
30107	Veracruz de Ignacio de la Llave	Las Minas	Templado	Tarifa 1	2	0.000	0.001	0.003	0.007	0.015	0.314	0.005	0.011	0.021	0.040
30108	Veracruz de Ignacio de la Llave	Minatitlán	Cálido húmedo	Tarifa 1C	6	0.255	0.102	0.161	0.239	0.334	0.895	0.204	0.290	0.391	0.499
30109	Veracruz de Ignacio de la Llave	Misantla	Cálido húmedo	Tarifa 1	3	0.003	0.005	0.010	0.021	0.039	0.470	#N/A	0.031	0.055	#N/A
30110	Veracruz de Ignacio de la Llave	Mixtla de Altamirano	Templado	Tarifa 1	1	0.000	0.001	0.003	0.007	0.015	0.314	0.005	0.011	0.021	0.040
30111	Veracruz de Ignacio de la Llave	Moloacán	Cálido húmedo	Tarifa 1B	3	0.034	0.057	0.096	0.153	0.229	0.826	0.127	0.194	0.278	0.377
30112	Veracruz de Ignacio de la Llave	Naolinco	Templado húmedo	Tarifa 1	5	0.001	0.001	0.002	0.004	0.008	0.239	0.003	0.006	0.013	0.025
30113	Veracruz de Ignacio de la Llave	Naranjal	Cálido húmedo	Tarifa 1	2	0.001	0.005	0.010	0.021	0.039	0.470	#N/A	0.031	0.055	#N/A
30114	Veracruz de Ignacio de la Llave	Nautla	Cálido semi-húmedo	Tarifa 1A	5	0.104	0.097	0.154	0.230	0.323	0.889	0.190	0.274	0.372	0.479
30115	Veracruz de Ignacio de la Llave	Nogales	Templado	Tarifa 1	5	0.002	0.001	0.003	0.007	0.015	0.314	0.005	0.011	0.021	0.040
30116	Veracruz de Ignacio de la Llave	Oluta	Cálido húmedo	Tarifa 1B	5	0.109	0.057	0.096	0.153	0.229	0.826	0.127	0.194	0.278	0.377
30117	Veracruz de Ignacio de la Llave	Omealca	Cálido húmedo	Tarifa 1B	3	0.034	0.057	0.096	0.153	0.229	0.826	0.127	0.194	0.278	0.377
30118	Veracruz de Ignacio de la Llave	Orizaba	Templado húmedo	Tarifa 1	7	0.008	0.001	0.002	0.004	0.008	0.239	0.003	0.006	0.013	0.025
30119	Veracruz de Ignacio de la Llave	Otatitlán	Cálido húmedo	Tarifa 1B	5	0.109	0.057	0.096	0.153	0.229	0.826	0.127	0.194	0.278	0.377
30120	Veracruz de Ignacio de la Llave	Oteapan	Cálido húmedo	Tarifa 1C	3	0.060	0.102	0.161	0.239	0.334	0.895	0.204	0.290	0.391	0.499
30121	Veracruz de Ignacio de la Llave	Ozuluama de Mascareñas	Cálido semi-húmedo	Tarifa 1B	3	0.032	0.098	0.155	0.231	0.325	0.890	0.192	0.275	0.374	0.482
30122	Veracruz de Ignacio de la Llave	Pajapan	Cálido húmedo	Tarifa 1B	1	0.008	0.057	0.096	0.153	0.229	0.826	0.127	0.194	0.278	0.377

ESTUDIO DE CARACTERIZACIÓN DEL USO DE AIRE ACONDICIONADO EN VIVIENDA DE INTERÉS SOCIAL

CLAVE MUNICIPIO	ESTADO	MUNICIPIO	ZONA CLIMÁTICA	TARIFA ELÉCTRICA	ESTRATO SOCIO ECONÓMICO	PROBABILIDAD DE PRESENCIA DE VENTILADOR EN VIVIENDA	PROBABILIDAD DE PRESENCIA DE VENTILADOR EN VIVIENDA POR GRUPOS DE INGRESOS (VSMM)					PROBABILIDAD DE PRESENCIA DE VENTILADOR EN VIVIENDA POR GRUPOS DE INGRESOS Y ADQUIRIDAS CON FINANCIAMIENTO (VSMM)			
							[0 - 4)	[4 y 7)	[7-11)	[11-15)	[35-∞)	[0 - 4)	[4 y 7)	[7-11)	[35-∞)
30123	Veracruz de Ignacio de la Llave	Pánuco	Cálido Seco	Tarifa 1D	5	0.249	0.280	0.381	0.491	0.602	0.974	0.436	0.545	0.651	0.746
30124	Veracruz de Ignacio de la Llave	Papantla	Cálido semi-húmedo	Tarifa 1A	3	0.031	0.097	0.154	0.230	0.323	0.889	0.190	0.274	0.372	0.479
30125	Veracruz de Ignacio de la Llave	Paso del Macho	Cálido húmedo	Tarifa 1A	5	0.108	0.056	0.095	0.152	0.227	0.825	0.126	0.192	0.276	0.375
30126	Veracruz de Ignacio de la Llave	Paso de Ovejas	Cálido semi-húmedo	Tarifa 1A	5	0.104	0.097	0.154	0.230	0.323	0.889	0.190	0.274	0.372	0.479
30127	Veracruz de Ignacio de la Llave	La Perla	Templado húmedo	Tarifa 1	1	0.000	0.001	0.002	0.004	0.008	0.239	0.003	0.006	0.013	0.025
30128	Veracruz de Ignacio de la Llave	Perote	Semifrio-seco	Tarifa 1	5	0.000	0.000	0.000	0.000	0.001	0.078	0.000	0.001	0.002	0.004
30129	Veracruz de Ignacio de la Llave	Platón Sánchez	Cálido húmedo	Tarifa 1C	3	0.060	0.102	0.161	0.239	0.334	0.895	0.204	0.290	0.391	0.499
30130	Veracruz de Ignacio de la Llave	Playa Vicente	Cálido húmedo	Tarifa 1B	3	0.034	0.057	0.096	0.153	0.229	0.826	0.127	0.194	0.278	0.377
30131	Veracruz de Ignacio de la Llave	Poza Rica de Hidalgo	Cálido semi-húmedo	Tarifa 1B	7	0.255	0.098	0.155	0.231	0.325	0.890	0.192	0.275	0.374	0.482
30132	Veracruz de Ignacio de la Llave	Las Vigas de Ramírez	Semifrio-húmedo	Tarifa 1C	3	#N/A	#N/A	#N/A	#N/A	#N/A	#N/A	#N/A	#N/A	#N/A	#N/A
30133	Veracruz de Ignacio de la Llave	Pueblo Viejo	Cálido semi-húmedo	Tarifa 1C	5	0.163	0.163	0.242	0.337	0.444	0.938	0.288	0.388	0.496	0.604
30134	Veracruz de Ignacio de la Llave	Puente Nacional	Cálido Seco	Tarifa 1B	5	0.091	0.091	0.146	0.220	0.312	0.883	0.183	0.264	0.361	0.468
30135	Veracruz de Ignacio de la Llave	Rafael Delgado	Templado húmedo	Tarifa 1	3	0.000	0.001	0.002	0.004	0.008	0.239	0.003	0.006	0.013	0.025
30136	Veracruz de Ignacio de la Llave	Rafael Lucio	Templado húmedo	Tarifa 1	5	0.001	0.001	0.002	0.004	0.008	0.239	0.003	0.006	0.013	0.025
30137	Veracruz de Ignacio de la Llave	Los Reyes	Templado	Tarifa 1	1	0.000	0.001	0.003	0.007	0.015	0.314	0.005	0.011	0.021	0.040
30138	Veracruz de Ignacio de la Llave	Río Blanco	Templado húmedo	Tarifa 1	7	0.008	0.001	0.002	0.004	0.008	0.239	0.003	0.006	0.013	0.025
30139	Veracruz de Ignacio de la Llave	Saltabarranca	Cálido húmedo	Tarifa 1A	5	0.108	0.056	0.095	0.152	0.227	0.825	0.126	0.192	0.276	0.375
30140	Veracruz de Ignacio de la Llave	San Andrés Tenejapan	Templado	Tarifa 1	2	0.000	0.001	0.003	0.007	0.015	0.314	0.005	0.011	0.021	0.040
30141	Veracruz de Ignacio de la Llave	San Andrés Tuxtla	Cálido húmedo	Tarifa 1B	3	0.034	0.057	0.096	0.153	0.229	0.826	0.127	0.194	0.278	0.377
30142	Veracruz de Ignacio de la Llave	San Juan Evangelista	Cálido semi-húmedo	Tarifa 1B	3	0.032	0.098	0.155	0.231	0.325	0.890	0.192	0.275	0.374	0.482
30143	Veracruz de Ignacio de la Llave	Santiago Tuxtla	Cálido húmedo	Tarifa 1B	3	0.034	0.057	0.096	0.153	0.229	0.826	0.127	0.194	0.278	0.377
30144	Veracruz de Ignacio de la Llave	Sayula de Alemán	Cálido húmedo	Tarifa 1B	3	0.034	0.057	0.096	0.153	0.229	0.826	0.127	0.194	0.278	0.377
30145	Veracruz de Ignacio de la Llave	Soconusco	Cálido húmedo	Tarifa 1B	5	0.109	0.057	0.096	0.153	0.229	0.826	0.127	0.194	0.278	0.377
30146	Veracruz de Ignacio de la Llave	Sochiapa	Templado húmedo	Tarifa 1	2	0.000	0.001	0.002	0.004	0.008	0.239	0.003	0.006	0.013	0.025
30147	Veracruz de Ignacio de la Llave	Soledad Atzompa	Templado	Tarifa 1	1	0.000	0.001	0.003	0.007	0.015	0.314	0.005	0.011	0.021	0.040
30148	Veracruz de Ignacio de la Llave	Soledad de Doblado	Cálido semi-húmedo	Tarifa 1B	3	0.032	0.098	0.155	0.231	0.325	0.890	0.192	0.275	0.374	0.482
30149	Veracruz de Ignacio de la Llave	Sotepaan	Cálido húmedo	Tarifa 1A	1	0.007	0.056	0.095	0.152	0.227	0.825	0.126	0.192	0.276	0.375
30150	Veracruz de Ignacio de la Llave	Tamalín	Cálido semi-húmedo	Tarifa 1B	3	0.032	0.098	0.155	0.231	0.325	0.890	0.192	0.275	0.374	0.482
30150	Veracruz de Ignacio de la Llave	Tamalín	Cálido semi-húmedo	Tarifa 1B	3	0.032	0.098	0.155	0.231	0.325	0.890	0.192	0.275	0.374	0.482
30150	Veracruz de Ignacio de la Llave	Tamalín	Cálido semi-húmedo	Tarifa 1B	3	0.032	0.098	0.155	0.231	0.325	0.890	0.192	0.275	0.374	0.482
30151	Veracruz de Ignacio de la Llave	Tamiahua	Cálido semi-húmedo	Tarifa 1B	3	0.032	0.098	0.155	0.231	0.325	0.890	0.192	0.275	0.374	0.482
30152	Veracruz de Ignacio de la Llave	Tampico Alto	Cálido semi-húmedo	Tarifa 1B	3	0.032	0.098	0.155	0.231	0.325	0.890	0.192	0.275	0.374	0.482
30153	Veracruz de Ignacio de la Llave	Tancoco	Cálido semi-húmedo	Tarifa 1B	2	0.016	0.098	0.155	0.231	0.325	0.890	0.192	0.275	0.374	0.482
30154	Veracruz de Ignacio de la Llave	Tantima	Cálido semi-húmedo	Tarifa 1B	2	0.016	0.098	0.155	0.231	0.325	0.890	0.192	0.275	0.374	0.482

ESTUDIO DE CARACTERIZACIÓN DEL USO DE AIRE ACONDICIONADO EN VIVIENDA DE INTERÉS SOCIAL

CLAVE MUNICIPIO	ESTADO	MUNICIPIO	ZONA CLIMÁTICA	TARIFA ELÉCTRICA	ESTRATO SOCIO ECONÓMICO	PROBABILIDAD DE PRESENCIA DE VENTILADOR EN VIVIENDA	PROBABILIDAD DE PRESENCIA DE VENTILADOR EN VIVIENDA POR GRUPOS DE INGRESOS (VSMM)					PROBABILIDAD DE PRESENCIA DE VENTILADOR EN VIVIENDA POR GRUPOS DE INGRESOS Y ADQUIRIDAS CON FINANCIAMIENTO (VSMM)			
							[0 - 4)	[4 y 7)	[7-11)	[11-15)	[35-∞)	[0 - 4)	[4 y 7)	[7-11)	[35-∞)
30155	Veracruz de Ignacio de la Llave	Tantoyuca	Cálido semi-húmedo	Tarifa 1B	1	0.007	0.098	0.155	0.231	0.325	0.890	0.192	0.275	0.374	0.482
30156	Veracruz de Ignacio de la Llave	Tatatila	Semifrio-húmedo	Tarifa 1	2		#N/A	#N/A	#N/A	#N/A	#N/A	#N/A	#N/A	#N/A	#N/A
30157	Veracruz de Ignacio de la Llave	Castillo de Teayo	Cálido semi-húmedo	Tarifa 1A	2	0.015	0.097	0.154	0.230	0.323	0.889	0.190	0.274	0.372	0.479
30158	Veracruz de Ignacio de la Llave	Tecolutla	Cálido semi-húmedo	Tarifa 1A	3	0.031	0.097	0.154	0.230	0.323	0.889	0.190	0.274	0.372	0.479
30159	Veracruz de Ignacio de la Llave	Tehuipango	Templado	Tarifa 1	1	0.000	0.001	0.003	0.007	0.015	0.314	0.005	0.011	0.021	0.040
30160	Veracruz de Ignacio de la Llave	Álamo Tempapache	Cálido semi-húmedo	Tarifa 1B	3	0.032	0.098	0.155	0.231	0.325	0.890	0.192	0.275	0.374	0.482
30161	Veracruz de Ignacio de la Llave	Tempoal	Cálido húmedo	Tarifa 1B	3	0.034	0.057	0.096	0.153	0.229	0.826	0.127	0.194	0.278	0.377
30162	Veracruz de Ignacio de la Llave	Tenampa	Templado húmedo	Tarifa 1	2	0.000	0.001	0.002	0.004	0.008	0.239	0.003	0.006	0.013	0.025
30163	Veracruz de Ignacio de la Llave	Tenochtitlán	Templado húmedo	Tarifa 1	2	0.000	0.001	0.002	0.004	0.008	0.239	0.003	0.006	0.013	0.025
30164	Veracruz de Ignacio de la Llave	Teocelo	Templado húmedo	Tarifa 1	5	0.001	0.001	0.002	0.004	0.008	0.239	0.003	0.006	0.013	0.025
30165	Veracruz de Ignacio de la Llave	Tepatlxco	Templado húmedo	Tarifa 1A	2	0.001	0.013	0.026	0.048	0.084	0.618	0.038	0.066	0.109	0.170
30166	Veracruz de Ignacio de la Llave	Tepetlán	Templado húmedo	Tarifa 1	3	0.000	0.001	0.002	0.004	0.008	0.239	0.003	0.006	0.013	0.025
30167	Veracruz de Ignacio de la Llave	Tepetzintla	Cálido semi-húmedo	Tarifa 1A	2	0.015	0.097	0.154	0.230	0.323	0.889	0.190	0.274	0.372	0.479
30168	Veracruz de Ignacio de la Llave	Tequila	Templado	Tarifa 1	1	0.000	0.001	0.003	0.007	0.015	0.314	0.005	0.011	0.021	0.040
30169	Veracruz de Ignacio de la Llave	José Azueta	Cálido semi-húmedo	Tarifa 1A	3	0.031	0.097	0.154	0.230	0.323	0.889	0.190	0.274	0.372	0.479
30170	Veracruz de Ignacio de la Llave	Texcatepec	Templado	Tarifa 1A	1		0.023	0.043	0.076	0.124	0.701	0.058	0.097	0.153	0.227
30171	Veracruz de Ignacio de la Llave	Texhuacán	Templado	Tarifa 1	1	0.000	0.001	0.003	0.007	0.015	0.314	0.005	0.011	0.021	0.040
30172	Veracruz de Ignacio de la Llave	Texistepec	Cálido húmedo	Tarifa 1B	3	0.034	0.057	0.096	0.153	0.229	0.826	0.127	0.194	0.278	0.377
30173	Veracruz de Ignacio de la Llave	Tezonapa	Cálido húmedo	Tarifa 1B	2	0.017	0.057	0.096	0.153	0.229	0.826	0.127	0.194	0.278	0.377
30174	Veracruz de Ignacio de la Llave	Tierra Blanca	Cálido húmedo	Tarifa 1B	5	0.109	0.057	0.096	0.153	0.229	0.826	0.127	0.194	0.278	0.377
30175	Veracruz de Ignacio de la Llave	Tihuatlán	Cálido semi-húmedo	Tarifa 1A	3	0.031	0.097	0.154	0.230	0.323	0.889	0.190	0.274	0.372	0.479
30176	Veracruz de Ignacio de la Llave	Tlacojalpan	Cálido húmedo	Tarifa 1B	5	0.109	0.057	0.096	0.153	0.229	0.826	0.127	0.194	0.278	0.377
30177	Veracruz de Ignacio de la Llave	Tlacolulan	Templado	Tarifa 1	2	0.000	0.001	0.003	0.007	0.015	0.314	0.005	0.011	0.021	0.040
30178	Veracruz de Ignacio de la Llave	Tlacotalpan	Cálido húmedo	Tarifa 1B	5	0.109	0.057	0.096	0.153	0.229	0.826	0.127	0.194	0.278	0.377
30179	Veracruz de Ignacio de la Llave	Tlacotepec de Mejía	Templado húmedo	Tarifa 1	2	0.000	0.001	0.002	0.004	0.008	0.239	0.003	0.006	0.013	0.025
30180	Veracruz de Ignacio de la Llave	Tlachichilco	Templado húmedo	Tarifa 1A	1	0.000	0.013	0.026	0.048	0.084	0.618	0.038	0.066	0.109	0.170
30181	Veracruz de Ignacio de la Llave	Tlalixcoyan	Cálido semi-húmedo	Tarifa 1A	3	0.031	0.097	0.154	0.230	0.323	0.889	0.190	0.274	0.372	0.479
30182	Veracruz de Ignacio de la Llave	Tlalnelhuayocan	Templado húmedo	Tarifa 1	3	0.000	0.001	0.002	0.004	0.008	0.239	0.003	0.006	0.013	0.025
30183	Veracruz de Ignacio de la Llave	Tlapacoyan	Templado	Tarifa 1A	5	0.026	0.023	0.043	0.076	0.124	0.701	0.058	0.097	0.153	0.227
30184	Veracruz de Ignacio de la Llave	Tlaquilpa	Semifrio-húmedo	Tarifa 1	1		#N/A	#N/A	#N/A	#N/A	#N/A	#N/A	#N/A	#N/A	#N/A
30185	Veracruz de Ignacio de la Llave	Tlilapan	Templado	Tarifa 1	3	0.000	0.001	0.003	0.007	0.015	0.314	0.005	0.011	0.021	0.040
30186	Veracruz de Ignacio de la Llave	Tomatlán	Templado húmedo	Tarifa 1	5	0.001	0.001	0.002	0.004	0.008	0.239	0.003	0.006	0.013	0.025
30187	Veracruz de Ignacio de la Llave	Tonayán	Templado húmedo	Tarifa 1	2	0.000	0.001	0.002	0.004	0.008	0.239	0.003	0.006	0.013	0.025
30188	Veracruz de Ignacio de la Llave	Totutla	Templado húmedo	Tarifa 1	3	0.000	0.001	0.002	0.004	0.008	0.239	0.003	0.006	0.013	0.025

ESTUDIO DE CARACTERIZACIÓN DEL USO DE AIRE ACONDICIONADO EN VIVIENDA DE INTERÉS SOCIAL

CLAVE MUNICIPIO	ESTADO	MUNICIPIO	ZONA CLIMÁTICA	TARIFA ELÉCTRICA	ESTRATO SOCIO ECONÓMICO	PROBABILIDAD DE PRESENCIA DE VENTILADOR EN VIVIENDA	PROBABILIDAD DE PRESENCIA DE VENTILADOR EN VIVIENDA POR GRUPOS DE INGRESOS (VSMM)					PROBABILIDAD DE PRESENCIA DE VENTILADOR EN VIVIENDA POR GRUPOS DE INGRESOS Y ADQUIRIDAS CON FINANCIAMIENTO (VSMM)			
							[0 - 4)	[4 y 7)	[7-11)	[11-15)	[35-∞)	[0 - 4)	[4 y 7)	[7-11)	[35-∞)
30189	Veracruz de Ignacio de la Llave	Tuxpan	Cálido semi-húmedo	Tarifa 1B	6	0.169	0.098	0.155	0.231	0.325	0.890	0.192	0.275	0.374	0.482
30190	Veracruz de Ignacio de la Llave	Tuxtilla	Cálido húmedo	Tarifa 1B	5	0.109	0.057	0.096	0.153	0.229	0.826	0.127	0.194	0.278	0.377
30191	Veracruz de Ignacio de la Llave	Ursulo Galván	Cálido semi-húmedo	Tarifa 1B	6	0.169	0.098	0.155	0.231	0.325	0.890	0.192	0.275	0.374	0.482
30192	Veracruz de Ignacio de la Llave	Vega de Alatorre	Cálido húmedo	Tarifa 1B	5	0.109	0.057	0.096	0.153	0.229	0.826	0.127	0.194	0.278	0.377
30193	Veracruz de Ignacio de la Llave	Veracruz	Cálido semi-húmedo	Tarifa 1C	7	0.351	0.163	0.242	0.337	0.444	0.938	0.288	0.388	0.496	0.604
30194	Veracruz de Ignacio de la Llave	Villa Aldama	Templado	Tarifa 1C	3		#N/A	#N/A	#N/A	#N/A	#N/A	#N/A	#N/A	#N/A	#N/A
30195	Veracruz de Ignacio de la Llave	Xoxocotla	Templado	Tarifa 1	1	0.000	0.001	0.003	0.007	0.015	0.314	0.005	0.011	0.021	0.040
30196	Veracruz de Ignacio de la Llave	Yanga	Cálido húmedo	Tarifa 1A	5	0.108	0.056	0.095	0.152	0.227	0.825	0.126	0.192	0.276	0.375
30197	Veracruz de Ignacio de la Llave	Yecuatla	Cálido húmedo	Tarifa 1A	3	0.033	0.056	0.095	0.152	0.227	0.825	0.126	0.192	0.276	0.375
30198	Veracruz de Ignacio de la Llave	Zacualpan	Templado	Tarifa 1	1	0.000	0.001	0.003	0.007	0.015	0.314	0.005	0.011	0.021	0.040
30199	Veracruz de Ignacio de la Llave	Zaragoza	Cálido húmedo	Tarifa 1C	2	0.032	0.102	0.161	0.239	0.334	0.895	0.204	0.290	0.391	0.499
30200	Veracruz de Ignacio de la Llave	Zentla	Templado húmedo	Tarifa 1	3	0.000	0.001	0.002	0.004	0.008	0.239	0.003	0.006	0.013	0.025
30201	Veracruz de Ignacio de la Llave	Zongolica	Templado	Tarifa 1A	1		0.023	0.043	0.076	0.124	0.701	0.058	0.097	0.153	0.227
30202	Veracruz de Ignacio de la Llave	Zontecomatlán de López y Fuentes	Cálido húmedo	Tarifa 1A	1	0.007	0.056	0.095	0.152	0.227	0.825	0.126	0.192	0.276	0.375
30203	Veracruz de Ignacio de la Llave	Zozocolco de Hidalgo	Cálido húmedo	Tarifa 1	1	0.000	0.005	0.010	0.021	0.039	0.470	#N/A	0.031	0.055	#N/A
30204	Veracruz de Ignacio de la Llave	Agua Dulce	Cálido húmedo	Tarifa 1B	6	0.175	0.057	0.096	0.153	0.229	0.826	0.127	0.194	0.278	0.377
30205	Veracruz de Ignacio de la Llave	El Higo	Cálido semi-húmedo	Tarifa 1B	5	0.105	0.098	0.155	0.231	0.325	0.890	0.192	0.275	0.374	0.482
30206	Veracruz de Ignacio de la Llave	Nanchital de Lázaro Cárdenas del Río	Cálido húmedo	Tarifa 1C	7	0.360	0.102	0.161	0.239	0.334	0.895	0.204	0.290	0.391	0.499
30207	Veracruz de Ignacio de la Llave	Tres Valles	Cálido húmedo	Tarifa 1	5	0.017	0.005	0.010	0.021	0.039	0.470	#N/A	0.031	0.055	#N/A
30208	Veracruz de Ignacio de la Llave	Carlos A. Carrillo	Cálido húmedo	Tarifa 1B	6	0.175	0.057	0.096	0.153	0.229	0.826	0.127	0.194	0.278	0.377
30209	Veracruz de Ignacio de la Llave	Tatahuicapan de Juárez	Cálido húmedo	Tarifa 1B	1	0.008	0.057	0.096	0.153	0.229	0.826	0.127	0.194	0.278	0.377
30210	Veracruz de Ignacio de la Llave	Uxpanapa	Cálido húmedo	Tarifa 1B	2	0.017	0.057	0.096	0.153	0.229	0.826	0.127	0.194	0.278	0.377
31001	Yucatán	Abalá	Cálido semi-húmedo	Tarifa 1B	3	0.032	0.098	0.155	0.231	0.325	0.890	0.192	0.275	0.374	0.482
31002	Yucatán	Acanceh	Cálido Seco	Tarifa 1B	5	0.091	0.091	0.146	0.220	0.312	0.883	0.183	0.264	0.361	0.468
31003	Yucatán	Akil	Cálido semi-húmedo	Tarifa 1B	3	0.032	0.098	0.155	0.231	0.325	0.890	0.192	0.275	0.374	0.482
31004	Yucatán	Baca	Cálido Seco	Tarifa 1B	5	0.091	0.091	0.146	0.220	0.312	0.883	0.183	0.264	0.361	0.468
31005	Yucatán	Bokobá	Cálido Seco	Tarifa 1B	3	0.027	0.091	0.146	0.220	0.312	0.883	0.183	0.264	0.361	0.468
31006	Yucatán	Buctzotz	Cálido semi-húmedo	Tarifa 1B	3	0.032	0.098	0.155	0.231	0.325	0.890	0.192	0.275	0.374	0.482
31007	Yucatán	Cacalchén	Cálido Seco	Tarifa 1B	5	0.091	0.091	0.146	0.220	0.312	0.883	0.183	0.264	0.361	0.468
31008	Yucatán	Calotmul	Cálido semi-húmedo	Tarifa 1B	2	0.016	0.098	0.155	0.231	0.325	0.890	0.192	0.275	0.374	0.482
31009	Yucatán	Cansahcab	Cálido Seco	Tarifa 1B	5	0.091	0.091	0.146	0.220	0.312	0.883	0.183	0.264	0.361	0.468
31010	Yucatán	Cantamayec	Cálido semi-húmedo	Tarifa 1B	2	0.016	0.098	0.155	0.231	0.325	0.890	0.192	0.275	0.374	0.482
31011	Yucatán	Celestún	Cálido Seco	Tarifa 1B	5	0.091	0.091	0.146	0.220	0.312	0.883	0.183	0.264	0.361	0.468

ESTUDIO DE CARACTERIZACIÓN DEL USO DE AIRE ACONDICIONADO EN VIVIENDA DE INTERÉS SOCIAL

CLAVE MUNICIPIO	ESTADO	MUNICIPIO	ZONA CLIMÁTICA	TARIFA ELÉCTRICA	ESTRATO SOCIO ECONÓMICO	PROBABILIDAD DE PRESENCIA DE VENTILADOR EN VIVIENDA	PROBABILIDAD DE PRESENCIA DE VENTILADOR EN VIVIENDA POR GRUPOS DE INGRESOS (VSMM)					PROBABILIDAD DE PRESENCIA DE VENTILADOR EN VIVIENDA POR GRUPOS DE INGRESOS Y ADQUIRIDAS CON FINANCIAMIENTO (VSMM)			
							[0 - 4)	[4 y 7)	[7-11)	[11-15)	[35-∞)	[0 - 4)	[4 y 7)	[7-11)	[35-∞)
31012	Yucatán	Cenotillo	Cálido semi-húmedo	Tarifa 1A	3	0.031	0.097	0.154	0.230	0.323	0.889	0.190	0.274	0.372	0.479
31013	Yucatán	Conkal	Cálido semi-húmedo	Tarifa 1B	5	0.105	0.098	0.155	0.231	0.325	0.890	0.192	0.275	0.374	0.482
31014	Yucatán	Cuncunul	Cálido semi-húmedo	Tarifa 1B	2	0.016	0.098	0.155	0.231	0.325	0.890	0.192	0.275	0.374	0.482
31015	Yucatán	Cuzamá	Cálido Seco	Tarifa 1B	3	0.027	0.091	0.146	0.220	0.312	0.883	0.183	0.264	0.361	0.468
31016	Yucatán	Chacsinkín	Cálido semi-húmedo	Tarifa 1C	2	0.030	0.163	0.242	0.337	0.444	0.938	0.288	0.388	0.496	0.604
31017	Yucatán	Chankom	Cálido semi-húmedo	Tarifa 1B	2	0.016	0.098	0.155	0.231	0.325	0.890	0.192	0.275	0.374	0.482
31018	Yucatán	Chapab	Cálido semi-húmedo	Tarifa 1B	2	0.016	0.098	0.155	0.231	0.325	0.890	0.192	0.275	0.374	0.482
31019	Yucatán	Chemax	Cálido semi-húmedo	Tarifa 1B	2	0.016	0.098	0.155	0.231	0.325	0.890	0.192	0.275	0.374	0.482
31020	Yucatán	Chicxulub Pueblo	Cálido Seco	Tarifa 1B	5	0.091	0.091	0.146	0.220	0.312	0.883	0.183	0.264	0.361	0.468
31021	Yucatán	Chichimilá	Cálido semi-húmedo	Tarifa 1B	2	0.016	0.098	0.155	0.231	0.325	0.890	0.192	0.275	0.374	0.482
31022	Yucatán	Chikindzonot	Cálido semi-húmedo	Tarifa 1B	2	0.016	0.098	0.155	0.231	0.325	0.890	0.192	0.275	0.374	0.482
31023	Yucatán	Chocholá	Cálido semi-húmedo	Tarifa 1B	5	0.105	0.098	0.155	0.231	0.325	0.890	0.192	0.275	0.374	0.482
31024	Yucatán	Chumayel	Cálido semi-húmedo	Tarifa 1B	2	0.016	0.098	0.155	0.231	0.325	0.890	0.192	0.275	0.374	0.482
31025	Yucatán	Dzán	Cálido semi-húmedo	Tarifa 1B	3	0.032	0.098	0.155	0.231	0.325	0.890	0.192	0.275	0.374	0.482
31026	Yucatán	Dzemul	Cálido Seco	Tarifa 1B	5	0.091	0.091	0.146	0.220	0.312	0.883	0.183	0.264	0.361	0.468
31027	Yucatán	Dzidzantún	Cálido Seco	Tarifa 1B	5	0.091	0.091	0.146	0.220	0.312	0.883	0.183	0.264	0.361	0.468
31028	Yucatán	Dzilam de Bravo	Cálido Seco	Tarifa 1B	5	0.091	0.091	0.146	0.220	0.312	0.883	0.183	0.264	0.361	0.468
31029	Yucatán	Dzilam González	Cálido Seco	Tarifa 1B	3	0.027	0.091	0.146	0.220	0.312	0.883	0.183	0.264	0.361	0.468
31030	Yucatán	Dzitás	Cálido semi-húmedo	Tarifa 1B	2	0.016	0.098	0.155	0.231	0.325	0.890	0.192	0.275	0.374	0.482
31031	Yucatán	Dzoncauich	Cálido Seco	Tarifa 1B	3	0.027	0.091	0.146	0.220	0.312	0.883	0.183	0.264	0.361	0.468
31032	Yucatán	Espita	Cálido semi-húmedo	Tarifa 1B	2	0.016	0.098	0.155	0.231	0.325	0.890	0.192	0.275	0.374	0.482
31033	Yucatán	Halachó	Cálido semi-húmedo	Tarifa 1B	3	0.032	0.098	0.155	0.231	0.325	0.890	0.192	0.275	0.374	0.482
31034	Yucatán	Hocabá	Cálido Seco	Tarifa 1B	3	0.027	0.091	0.146	0.220	0.312	0.883	0.183	0.264	0.361	0.468
31035	Yucatán	Hoctún	Cálido Seco	Tarifa 1B	3	0.027	0.091	0.146	0.220	0.312	0.883	0.183	0.264	0.361	0.468
31036	Yucatán	Homún	Cálido Seco	Tarifa 1B	3	0.027	0.091	0.146	0.220	0.312	0.883	0.183	0.264	0.361	0.468
31037	Yucatán	Huhí	Cálido semi-húmedo	Tarifa 1B	3	0.032	0.098	0.155	0.231	0.325	0.890	0.192	0.275	0.374	0.482
31038	Yucatán	Hunucmá	Cálido Seco	Tarifa 1A	5	0.091	0.091	0.145	0.219	0.310	0.882	0.181	0.263	0.359	0.466
31039	Yucatán	Ixil	Cálido Seco	Tarifa 1B	5	0.091	0.091	0.146	0.220	0.312	0.883	0.183	0.264	0.361	0.468
31040	Yucatán	Izamal	Cálido Seco	Tarifa 1B	5	0.091	0.091	0.146	0.220	0.312	0.883	0.183	0.264	0.361	0.468
31041	Yucatán	Kanasín	Cálido semi-húmedo	Tarifa 1B	5	0.105	0.098	0.155	0.231	0.325	0.890	0.192	0.275	0.374	0.482
31042	Yucatán	Kantunil	Cálido semi-húmedo	Tarifa 1B	3	0.032	0.098	0.155	0.231	0.325	0.890	0.192	0.275	0.374	0.482
31043	Yucatán	Kaua	Cálido semi-húmedo	Tarifa 1B	2	0.016	0.098	0.155	0.231	0.325	0.890	0.192	0.275	0.374	0.482
31044	Yucatán	Kinchil	Cálido Seco	Tarifa 1B	3	0.027	0.091	0.146	0.220	0.312	0.883	0.183	0.264	0.361	0.468
31045	Yucatán	Kopomá	Cálido semi-húmedo	Tarifa 1C	3	0.057	0.163	0.242	0.337	0.444	0.938	0.288	0.388	0.496	0.604

ESTUDIO DE CARACTERIZACIÓN DEL USO DE AIRE ACONDICIONADO EN VIVIENDA DE INTERÉS SOCIAL

CLAVE MUNICIPIO	ESTADO	MUNICIPIO	ZONA CLIMÁTICA	TARIFA ELÉCTRICA	ESTRATO SOCIO ECONÓMICO	PROBABILIDAD DE PRESENCIA DE VENTILADOR EN VIVIENDA	PROBABILIDAD DE PRESENCIA DE VENTILADOR EN VIVIENDA POR GRUPOS DE INGRESOS (VSMM)					PROBABILIDAD DE PRESENCIA DE VENTILADOR EN VIVIENDA POR GRUPOS DE INGRESOS Y ADQUIRIDAS CON FINANCIAMIENTO (VSMM)			
							[0 - 4)	[4 y 7)	[7-11)	[11-15)	[35-∞)	[0 - 4)	[4 y 7)	[7-11)	[35-∞)
31046	Yucatán	Mama	Cálido semi-húmedo	Tarifa 1B	2	0.016	0.098	0.155	0.231	0.325	0.890	0.192	0.275	0.374	0.482
31047	Yucatán	Maní	Cálido semi-húmedo	Tarifa 1B	3	0.032	0.098	0.155	0.231	0.325	0.890	0.192	0.275	0.374	0.482
31048	Yucatán	Maxcanú	Cálido semi-húmedo	Tarifa 1B	3	0.032	0.098	0.155	0.231	0.325	0.890	0.192	0.275	0.374	0.482
31049	Yucatán	Mayapán	Cálido semi-húmedo	Tarifa 1A	2	0.015	0.097	0.154	0.230	0.323	0.889	0.190	0.274	0.372	0.479
31050	Yucatán	Mérida	Cálido semi-húmedo	Tarifa 1B	7	0.255	0.098	0.155	0.231	0.325	0.890	0.192	0.275	0.374	0.482
31051	Yucatán	Mocochá	Cálido semi-húmedo	Tarifa 1B	5	0.105	0.098	0.155	0.231	0.325	0.890	0.192	0.275	0.374	0.482
31052	Yucatán	Motul	Cálido Seco	Tarifa 1B	5	0.091	0.091	0.146	0.220	0.312	0.883	0.183	0.264	0.361	0.468
31053	Yucatán	Muna	Cálido semi-húmedo	Tarifa 1B	5	0.105	0.098	0.155	0.231	0.325	0.890	0.192	0.275	0.374	0.482
31054	Yucatán	Muxupip	Cálido Seco	Tarifa 1B	3	0.027	0.091	0.146	0.220	0.312	0.883	0.183	0.264	0.361	0.468
31055	Yucatán	Opichén	Cálido semi-húmedo	Tarifa 1C	2	0.030	0.163	0.242	0.337	0.444	0.938	0.288	0.388	0.496	0.604
31056	Yucatán	Oxkutzcab	Cálido semi-húmedo	Tarifa 1B	3	0.032	0.098	0.155	0.231	0.325	0.890	0.192	0.275	0.374	0.482
31057	Yucatán	Panabá	Cálido semi-húmedo	Tarifa 1B	3	0.032	0.098	0.155	0.231	0.325	0.890	0.192	0.275	0.374	0.482
31058	Yucatán	Peto	Cálido semi-húmedo	Tarifa 1B	3	0.032	0.098	0.155	0.231	0.325	0.890	0.192	0.275	0.374	0.482
31059	Yucatán	Progreso	Cálido Seco	Tarifa 1B	6	0.151	0.091	0.146	0.220	0.312	0.883	0.183	0.264	0.361	0.468
31060	Yucatán	Quintana Roo	Cálido semi-húmedo	Tarifa 1C	2	0.030	0.163	0.242	0.337	0.444	0.938	0.288	0.388	0.496	0.604
31061	Yucatán	Río Lagartos	Cálido semi-húmedo	Tarifa 1A	5	0.104	0.097	0.154	0.230	0.323	0.889	0.190	0.274	0.372	0.479
31062	Yucatán	Sacalum	Cálido semi-húmedo	Tarifa 1B	3	0.032	0.098	0.155	0.231	0.325	0.890	0.192	0.275	0.374	0.482
31063	Yucatán	Samahil	Cálido semi-húmedo	Tarifa 1B	3	0.032	0.098	0.155	0.231	0.325	0.890	0.192	0.275	0.374	0.482
31064	Yucatán	Sanahcat	Cálido Seco	Tarifa 1B	3	0.027	0.091	0.146	0.220	0.312	0.883	0.183	0.264	0.361	0.468
31065	Yucatán	San Felipe	Cálido semi-húmedo	Tarifa 1B	5	0.105	0.098	0.155	0.231	0.325	0.890	0.192	0.275	0.374	0.482
31066	Yucatán	Santa Elena	Cálido semi-húmedo	Tarifa 1B	3	0.032	0.098	0.155	0.231	0.325	0.890	0.192	0.275	0.374	0.482
31067	Yucatán	Seyé	Cálido Seco	Tarifa 1B	3	0.027	0.091	0.146	0.220	0.312	0.883	0.183	0.264	0.361	0.468
31068	Yucatán	Sinanché	Cálido Seco	Tarifa 1B	5	0.091	0.091	0.146	0.220	0.312	0.883	0.183	0.264	0.361	0.468
31069	Yucatán	Sotuta	Cálido Seco	Tarifa 1C	2	0.025	0.154	0.230	0.324	0.430	0.934	0.276	0.375	0.482	0.591
31070	Yucatán	Sucilá	Cálido semi-húmedo	Tarifa 1B	3	0.032	0.098	0.155	0.231	0.325	0.890	0.192	0.275	0.374	0.482
31071	Yucatán	Sudzal	Cálido Seco	Tarifa 1B	2		0.091	0.146	0.220	0.312	0.883	0.183	0.264	0.361	0.468
31072	Yucatán	Suma	Cálido Seco	Tarifa 1B	3	0.027	0.091	0.146	0.220	0.312	0.883	0.183	0.264	0.361	0.468
31073	Yucatán	Tahdziú	Cálido semi-húmedo	Tarifa 1C	1	0.015	0.163	0.242	0.337	0.444	0.938	0.288	0.388	0.496	0.604
31074	Yucatán	Tahmek	Cálido Seco	Tarifa 1B	3	0.027	0.091	0.146	0.220	0.312	0.883	0.183	0.264	0.361	0.468
31075	Yucatán	Teabo	Cálido semi-húmedo	Tarifa 1B	2	0.016	0.098	0.155	0.231	0.325	0.890	0.192	0.275	0.374	0.482
31076	Yucatán	Tecoh	Cálido semi-húmedo	Tarifa 1B	3	0.032	0.098	0.155	0.231	0.325	0.890	0.192	0.275	0.374	0.482
31077	Yucatán	Tekal de Venegas	Cálido semi-húmedo	Tarifa 1B	3	0.032	0.098	0.155	0.231	0.325	0.890	0.192	0.275	0.374	0.482
31078	Yucatán	Tekantó	Cálido Seco	Tarifa 1B	3	0.027	0.091	0.146	0.220	0.312	0.883	0.183	0.264	0.361	0.468
31079	Yucatán	Tekax	Cálido semi-húmedo	Tarifa 1B	3	0.032	0.098	0.155	0.231	0.325	0.890	0.192	0.275	0.374	0.482

ESTUDIO DE CARACTERIZACIÓN DEL USO DE AIRE ACONDICIONADO EN VIVIENDA DE INTERÉS SOCIAL

CLAVE MUNICIPIO	ESTADO	MUNICIPIO	ZONA CLIMÁTICA	TARIFA ELÉCTRICA	ESTRATO SOCIO ECONÓMICO	PROBABILIDAD DE PRESENCIA DE EAA EN VIVIENDA	PROBABILIDAD DE PRESENCIA EAA EN VIVIENDA POR GRUPOS DE INGRESOS (VSMM)					PROBABILIDAD DE PRESENCIA DE EAA EN VIVIENDA POR GRUPOS DE INGRESOS Y ADQUIRIDAS CON FINANCIAMIENTO (VSMM)			
							[0 - 4)	[4 y 7)	[7-11)	[11-15)	[35-∞)	[0 - 4)	[4 y 7)	[7-11)	[35-∞)
31080	Yucatán	Tekit	Cálido semi-húmedo	Tarifa 1B	3	0.032	0.098	0.155	0.231	0.325	0.890	0.192	0.275	0.374	0.482
31081	Yucatán	Tekom	Cálido semi-húmedo	Tarifa 1B	2	0.016	0.098	0.155	0.231	0.325	0.890	0.192	0.275	0.374	0.482
31082	Yucatán	Telchac Pueblo	Cálido Seco	Tarifa 1B	5	0.091	0.091	0.146	0.220	0.312	0.883	0.183	0.264	0.361	0.468
31083	Yucatán	Telchac Puerto	Cálido Seco	Tarifa 1B	5	0.091	0.091	0.146	0.220	0.312	0.883	0.183	0.264	0.361	0.468
31084	Yucatán	Temax	Cálido Seco	Tarifa 1B	3	0.027	0.091	0.146	0.220	0.312	0.883	0.183	0.264	0.361	0.468
31085	Yucatán	Temozón	Cálido semi-húmedo	Tarifa 1B	2	0.016	0.098	0.155	0.231	0.325	0.890	0.192	0.275	0.374	0.482
31086	Yucatán	Tepakán	Cálido Seco	Tarifa 1B	3	0.027	0.091	0.146	0.220	0.312	0.883	0.183	0.264	0.361	0.468
31087	Yucatán	Tetiz	Cálido Seco	Tarifa 1B	3	0.027	0.091	0.146	0.220	0.312	0.883	0.183	0.264	0.361	0.468
31088	Yucatán	Teya	Cálido Seco	Tarifa 1B	3	0.027	0.091	0.146	0.220	0.312	0.883	0.183	0.264	0.361	0.468
31089	Yucatán	Ticul	Cálido semi-húmedo	Tarifa 1B	5	0.105	0.098	0.155	0.231	0.325	0.890	0.192	0.275	0.374	0.482
31090	Yucatán	Timucuy	Cálido Seco	Tarifa 1B	3	0.027	0.091	0.146	0.220	0.312	0.883	0.183	0.264	0.361	0.468
31091	Yucatán	Tinum	Cálido semi-húmedo	Tarifa 1A	3	0.031	0.097	0.154	0.230	0.323	0.889	0.190	0.274	0.372	0.479
31092	Yucatán	Tixcacalcupul	Cálido semi-húmedo	Tarifa 1B	2	0.016	0.098	0.155	0.231	0.325	0.890	0.192	0.275	0.374	0.482
31093	Yucatán	Tixkokob	Cálido Seco	Tarifa 1B	5	0.091	0.091	0.146	0.220	0.312	0.883	0.183	0.264	0.361	0.468
31094	Yucatán	Tixmehuac	Cálido semi-húmedo	Tarifa 1B	2	0.016	0.098	0.155	0.231	0.325	0.890	0.192	0.275	0.374	0.482
31095	Yucatán	Tixpéhual	Cálido semi-húmedo	Tarifa 1B	5	0.105	0.098	0.155	0.231	0.325	0.890	0.192	0.275	0.374	0.482
31096	Yucatán	Tizimin	Cálido semi-húmedo	Tarifa 1B	3	0.032	0.098	0.155	0.231	0.325	0.890	0.192	0.275	0.374	0.482
31097	Yucatán	Tunkás	Cálido semi-húmedo	Tarifa 1C	3	0.057	0.163	0.242	0.337	0.444	0.938	0.288	0.388	0.496	0.604
31098	Yucatán	Tzucacab	Cálido semi-húmedo	Tarifa 1A	3	0.031	0.097	0.154	0.230	0.323	0.889	0.190	0.274	0.372	0.479
31099	Yucatán	Uayma	Cálido semi-húmedo	Tarifa 1B	2	0.016	0.098	0.155	0.231	0.325	0.890	0.192	0.275	0.374	0.482
31100	Yucatán	Ucú	Cálido semi-húmedo	Tarifa 1C	5	0.163	0.163	0.242	0.337	0.444	0.938	0.288	0.388	0.496	0.604
31101	Yucatán	Umán	Cálido semi-húmedo	Tarifa 1B	5	0.105	0.098	0.155	0.231	0.325	0.890	0.192	0.275	0.374	0.482
31102	Yucatán	Valladolid	Cálido semi-húmedo	Tarifa 1B	5	0.105	0.098	0.155	0.231	0.325	0.890	0.192	0.275	0.374	0.482
31103	Yucatán	Xocchel	Cálido Seco	Tarifa 1B	3	0.027	0.091	0.146	0.220	0.312	0.883	0.183	0.264	0.361	0.468
31104	Yucatán	Yaxcabá	Cálido semi-húmedo	Tarifa 1A	2	0.015	0.097	0.154	0.230	0.323	0.889	0.190	0.274	0.372	0.479
31105	Yucatán	Yaxkukul	Cálido Seco	Tarifa 1B	5	0.091	0.091	0.146	0.220	0.312	0.883	0.183	0.264	0.361	0.468
31106	Yucatán	Yobaín	Cálido Seco	Tarifa 1B	3	0.027	0.091	0.146	0.220	0.312	0.883	0.183	0.264	0.361	0.468
32001	Zacatecas	Apozol	Cálido Seco	Tarifa 1	4	0.006	0.009	0.019	0.037	0.066	0.570	0.028	0.051	0.087	0.139
32002	Zacatecas	Apulco	Templado	Tarifa 1	4	0.001	0.001	0.003	0.007	0.015	0.314	0.005	0.011	0.021	0.040
32003	Zacatecas	Atolinga	Templado seco	Tarifa 1	4	0.007	0.015	0.030	0.054	0.093	0.640	0.039	0.068	0.112	0.174
32004	Zacatecas	Benito Juárez	Templado	Tarifa 1	4	0.001	0.001	0.003	0.007	0.015	0.314	0.005	0.011	0.021	0.040
32005	Zacatecas	Calera	Templado seco	Tarifa 1	6	0.031	0.015	0.030	0.054	0.093	0.640	0.039	0.068	0.112	0.174
32006	Zacatecas	Cañitas de Felipe Pescador	Templado	Tarifa 1	4	0.001	0.001	0.003	0.007	0.015	0.314	0.005	0.011	0.021	0.040
32007	Zacatecas	Concepción del Oro	Templado seco	Tarifa 1	6	0.031	0.015	0.030	0.054	0.093	0.640	0.039	0.068	0.112	0.174

ESTUDIO DE CARACTERIZACIÓN DEL USO DE AIRE ACONDICIONADO EN VIVIENDA DE INTERÉS SOCIAL

CLAVE MUNICIPIO	ESTADO	MUNICIPIO	ZONA CLIMÁTICA	TARIFA ELÉCTRICA	ESTRATO SOCIO ECONÓMICO	PROBABILIDAD DE PRESENCIA DE VENTILADOR EN VIVIENDA	PROBABILIDAD DE PRESENCIA DE VENTILADOR EN VIVIENDA POR GRUPOS DE INGRESOS (VSMM)					PROBABILIDAD DE PRESENCIA DE VENTILADOR EN VIVIENDA POR GRUPOS DE INGRESOS Y ADQUIRIDAS CON FINANCIAMIENTO (VSMM)			
							[0 - 4)	[4 y 7)	[7-11)	[11-15)	[35-∞)	[0 - 4)	[4 y 7)	[7-11)	[35-∞)
32008	Zacatecas	Cuauhtémoc	Templado seco	Tarifa 1	4	0.007	0.015	0.030	0.054	0.093	0.640	0.039	0.068	0.112	0.174
32009	Zacatecas	Chalchihuites	Templado seco	Tarifa 1	4	0.007	0.015	0.030	0.054	0.093	0.640	0.039	0.068	0.112	0.174
32010	Zacatecas	Fresnillo	Templado seco	Tarifa 1	6	0.031	0.015	0.030	0.054	0.093	0.640	0.039	0.068	0.112	0.174
32011	Zacatecas	Trinidad García de la Cadena	Templado	Tarifa 1	4	0.001	0.001	0.003	0.007	0.015	0.314	0.005	0.011	0.021	0.040
32012	Zacatecas	Genaro Codina	Templado seco	Tarifa 1	3	0.003	0.015	0.030	0.054	0.093	0.640	0.039	0.068	0.112	0.174
32013	Zacatecas	General Enrique Estrada	Templado seco	Tarifa 1	4	0.007	0.015	0.030	0.054	0.093	0.640	0.039	0.068	0.112	0.174
32014	Zacatecas	General Francisco R. Murguía	Templado	Tarifa 1	4	0.001	0.001	0.003	0.007	0.015	0.314	0.005	0.011	0.021	0.040
32015	Zacatecas	El Plateado de Joaquín Amaro	Templado	Tarifa 1	4	0.001	0.001	0.003	0.007	0.015	0.314	0.005	0.011	0.021	0.040
32016	Zacatecas	General Pánfilo Natera	Templado	Tarifa 1	4	0.001	0.001	0.003	0.007	0.015	0.314	0.005	0.011	0.021	0.040
32017	Zacatecas	Guadalupe	Templado	Tarifa 1	7	0.013	0.001	0.003	0.007	0.015	0.314	0.005	0.011	0.021	0.040
32018	Zacatecas	Huanusco	Templado	Tarifa 1	4	0.001	0.001	0.003	0.007	0.015	0.314	0.005	0.011	0.021	0.040
32019	Zacatecas	Jalpa	Templado	Tarifa 1	6	0.006	0.001	0.003	0.007	0.015	0.314	0.005	0.011	0.021	0.040
32020	Zacatecas	Jerez	Templado seco	Tarifa 1	6	0.031	0.015	0.030	0.054	0.093	0.640	0.039	0.068	0.112	0.174
32021	Zacatecas	Jiménez del Teul	Templado	Tarifa 1	3	0.000	0.001	0.003	0.007	0.015	0.314	0.005	0.011	0.021	0.040
32022	Zacatecas	Juan Aldama	Cálido Seco	Tarifa 1	4	0.006	0.009	0.019	0.037	0.066	0.570	0.028	0.051	0.087	0.139
32023	Zacatecas	Juchipila	Templado	Tarifa 1	6	0.006	0.001	0.003	0.007	0.015	0.314	0.005	0.011	0.021	0.040
32024	Zacatecas	Loreto	Templado seco	Tarifa 1	4	0.007	0.015	0.030	0.054	0.093	0.640	0.039	0.068	0.112	0.174
32025	Zacatecas	Luis Moya	Templado seco	Tarifa 1	4	0.007	0.015	0.030	0.054	0.093	0.640	0.039	0.068	0.112	0.174
32026	Zacatecas	Mazapil	Templado seco	Tarifa 1	3	0.003	0.015	0.030	0.054	0.093	0.640	0.039	0.068	0.112	0.174
32027	Zacatecas	Melchor Ocampo	Templado seco	Tarifa 1	3	0.003	0.015	0.030	0.054	0.093	0.640	0.039	0.068	0.112	0.174
32028	Zacatecas	Mezquital del Oro	Cálido Seco	Tarifa 1	4	0.006	0.009	0.019	0.037	0.066	0.570	0.028	0.051	0.087	0.139
32029	Zacatecas	Miguel Auza	Cálido Seco	Tarifa 1	4	0.006	0.009	0.019	0.037	0.066	0.570	0.028	0.051	0.087	0.139
32030	Zacatecas	Momax	Templado	Tarifa 1	4	0.001	0.001	0.003	0.007	0.015	0.314	0.005	0.011	0.021	0.040
32031	Zacatecas	Monte Escobedo	Templado	Tarifa 1	4	0.001	0.001	0.003	0.007	0.015	0.314	0.005	0.011	0.021	0.040
32032	Zacatecas	Morelos	Templado	Tarifa 1	6	0.006	0.001	0.003	0.007	0.015	0.314	0.005	0.011	0.021	0.040
32033	Zacatecas	Moyahua de Estrada	Cálido Seco	Tarifa 1	4	0.006	0.009	0.019	0.037	0.066	0.570	0.028	0.051	0.087	0.139
32034	Zacatecas	Nochistlán de Mejía	Templado seco	Tarifa 1	4	0.007	0.015	0.030	0.054	0.093	0.640	0.039	0.068	0.112	0.174
32035	Zacatecas	Noria de Ángeles	Templado seco	Tarifa 1	4	0.007	0.015	0.030	0.054	0.093	0.640	0.039	0.068	0.112	0.174
32036	Zacatecas	Ojocaliente	Templado	Tarifa 1	4	0.001	0.001	0.003	0.007	0.015	0.314	0.005	0.011	0.021	0.040
32037	Zacatecas	Pánuco	Templado	Tarifa 1	4	0.001	0.001	0.003	0.007	0.015	0.314	0.005	0.011	0.021	0.040
32038	Zacatecas	Pinos	Templado seco	Tarifa 1	3	0.003	0.015	0.030	0.054	0.093	0.640	0.039	0.068	0.112	0.174
32039	Zacatecas	Río Grande	Templado	Tarifa 1	4	0.001	0.001	0.003	0.007	0.015	0.314	0.005	0.011	0.021	0.040
32040	Zacatecas	Sain Alto	Templado seco	Tarifa 1	4	0.007	0.015	0.030	0.054	0.093	0.640	0.039	0.068	0.112	0.174
32041	Zacatecas	El Salvador	Templado	Tarifa 1	3	0.000	0.001	0.003	0.007	0.015	0.314	0.005	0.011	0.021	0.040

ESTUDIO DE CARACTERIZACIÓN DEL USO DE AIRE ACONDICIONADO EN VIVIENDA DE INTERÉS SOCIAL

CLAVE MUNICIPIO	ESTADO	MUNICIPIO	ZONA CLIMÁTICA	TARIFA ELÉCTRICA	ESTRATO SOCIO ECO-NÓMICO	PROBABILIDAD DE PRESENCIA DE VENTILADOR EN VIVIENDA	PROBABILIDAD DE PRESENCIA DE VENTILADOR EN VIVIENDA POR GRUPOS DE INGRESOS (VSMM)					PROBABILIDAD DE PRESENCIA DE VENTILADOR EN VIVIENDA POR GRUPOS DE INGRESOS Y ADQUIRIDAS CON FINANCIAMIENTO (VSMM)			
							[0 - 4)	[4 y 7)	[7-11)	[11-15)	[35-∞)	[0 - 4)	[4 y 7)	[7-11)	[35-∞)
32042	Zacatecas	Sombrerete	Templado	Tarifa 1	4	0.001	0.001	0.003	0.007	0.015	0.314	0.005	0.011	0.021	0.040
32043	Zacatecas	Susticacán	Templado seco	Tarifa 1	4	0.007	0.015	0.030	0.054	0.093	0.640	0.039	0.068	0.112	0.174
32044	Zacatecas	Tabasco	Templado	Tarifa 1	4	0.001	0.001	0.003	0.007	0.015	0.314	0.005	0.011	0.021	0.040
32045	Zacatecas	Tepechtlán	Templado	Tarifa 1	4	0.001	0.001	0.003	0.007	0.015	0.314	0.005	0.011	0.021	0.040
32046	Zacatecas	Tepetongo	Templado seco	Tarifa 1	4	0.007	0.015	0.030	0.054	0.093	0.640	0.039	0.068	0.112	0.174
32047	Zacatecas	Teúl de González Ortega	Templado seco	Tarifa 1	4	0.007	0.015	0.030	0.054	0.093	0.640	0.039	0.068	0.112	0.174
32048	Zacatecas	Tlaltenango de Sánchez Román	Templado seco	Tarifa 1	6	0.031	0.015	0.030	0.054	0.093	0.640	0.039	0.068	0.112	0.174
32049	Zacatecas	Valparaíso	Templado seco	Tarifa 1	4	0.007	0.015	0.030	0.054	0.093	0.640	0.039	0.068	0.112	0.174
32050	Zacatecas	Vetagrande	Templado seco	Tarifa 1	4	0.007	0.015	0.030	0.054	0.093	0.640	0.039	0.068	0.112	0.174
32051	Zacatecas	Villa de Cos	Templado	Tarifa 1	4	0.001	0.001	0.003	0.007	0.015	0.314	0.005	0.011	0.021	0.040
32052	Zacatecas	Villa García	Templado seco	Tarifa 1	4	0.007	0.015	0.030	0.054	0.093	0.640	0.039	0.068	0.112	0.174
32053	Zacatecas	Villa González Ortega	Templado seco	Tarifa 1	4	0.007	0.015	0.030	0.054	0.093	0.640	0.039	0.068	0.112	0.174
32054	Zacatecas	Villa Hidalgo	Templado seco	Tarifa 1	3	0.003	0.015	0.030	0.054	0.093	0.640	0.039	0.068	0.112	0.174
32055	Zacatecas	Villanueva	Templado seco	Tarifa 1	4	0.007	0.015	0.030	0.054	0.093	0.640	0.039	0.068	0.112	0.174
32056	Zacatecas	Zacatecas	Templado seco	Tarifa 1	7	0.059	0.015	0.030	0.054	0.093	0.640	0.039	0.068	0.112	0.174
32057	Zacatecas	Trancoso	Templado	Tarifa 1	4	0.001	0.001	0.003	0.007	0.015	0.314	0.005	0.011	0.021	0.040



ESTUDIO DE CARACTERIZACIÓN DEL
**USO DE AIRE
ACONDICIONADO
EN VIVIENDA DE
INTERÉS SOCIAL**

SENER
SECRETARÍA DE ENERGÍA



CONUEE
COMISIÓN NACIONAL PARA EL
USO EFICIENTE DE LA ENERGÍA

Con el apoyo de
Programa de Energía Sustentable en México, SENER – GIZ
Componente Edificación



giz Deutsche Gesellschaft
für Internationale
Zusammenarbeit (GIZ) GmbH